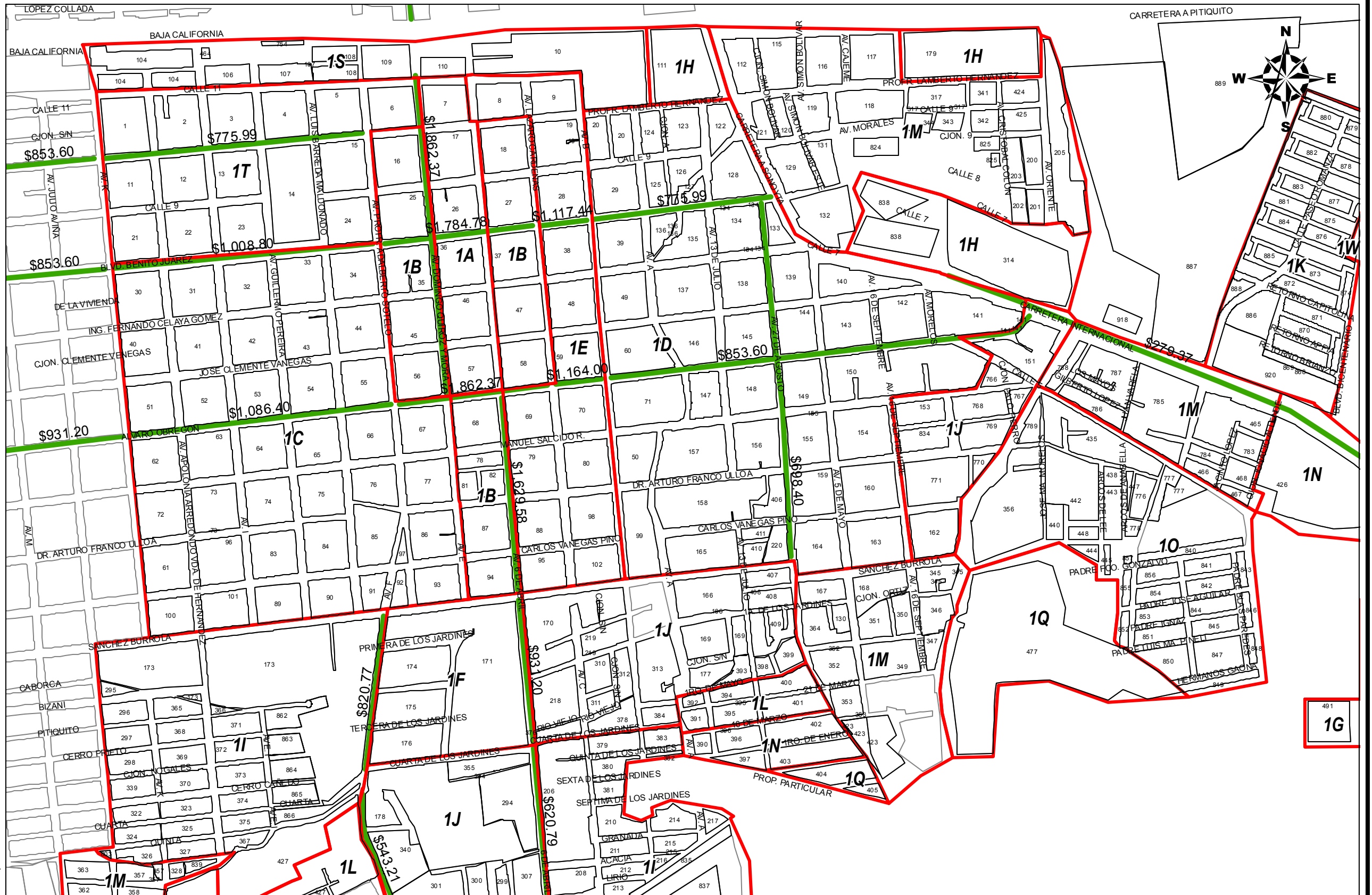


VALORES CATASTRALES POR ZONAS Y CALLES	
ZONA	VALOR
1A	\$ 1,707.18
1B	\$ 1,492.28
1C	\$ 931.20
1D	\$ 620.79
1E	\$ 1,086.40
1F	\$ 775.99
1G	\$ 124.17
1H	\$ 279.37
1I	\$ 310.40
1J	\$ 465.58
1K	\$ 373.08
1L	\$ 186.25
1M	\$ 201.76
1N	\$ 93.11
1O	\$ 217.28
1P	\$ 46.55
1Q	\$ 46.55
1S	\$ 543.21
1T	\$ 698.40
1U	\$ 46.55
1W	\$ 564.73
1X	\$ 96.24



NOTAS:
 1.- LOS VALORES ESTAN INDICADOS EN PESOS.
 2.- LOS VALORES CATASTRALES POR METRO CUADRADO APLICABLES A LOS TERRENOS COMPRENDIDOS EN EL AREA DE CADA ZONA SE INDICAN EN EL RECUADRO QUE APARECE.
 3.- LOS VALORES ANOTADOS POR CALLE SE APLICARAN DIRECTOS A LOS PREDIOS CON FRENTE A LOS MISMOS.

H. AYUNTAMIENTO

ACTA DE CABILDO NO. _____ FECHA: _____

PRESIDENTE: _____ SINDICO: _____ SECRETARIO: _____

H. CONGRESO DEL ESTADO

DECRETO NO. _____ FECHA: _____

DIP. PRESIDENTE: _____ DIP. SECRETARIO: _____ DIP. SECRETARIO: _____

TABLA DE VALORES UNITARIOS DE SUELO

MUNICIPIO: CABORCA, SONORA

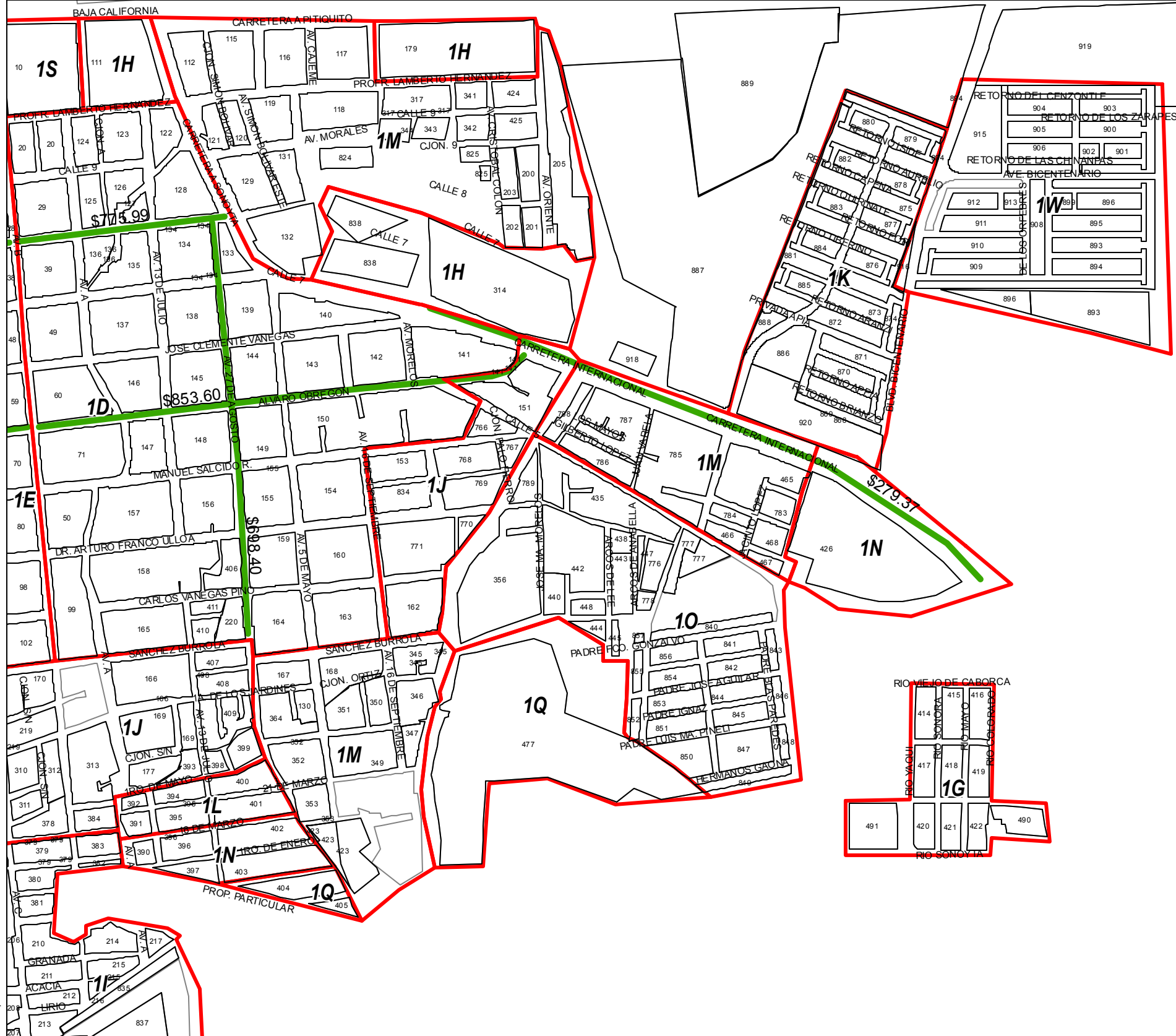
POBLACION: CABORCA, REGION: 01

ESTADO DE SONORA

ESCALA: 1:9,000

AÑO: 2020

VALORES CATASTRALES POR ZONAS Y CALLES	
ZONA	VALOR
1A	\$ 1,707.18
1B	\$ 1,492.28
1C	\$ 931.20
1D	\$ 620.79
1E	\$ 1,086.40
1F	\$ 775.99
1G	\$ 124.17
1H	\$ 279.37
1I	\$ 310.40
1J	\$ 465.58
1K	\$ 373.08
1L	\$ 186.25
1M	\$ 201.76
1N	\$ 93.11
1O	\$ 217.28
1P	\$ 46.55
1Q	\$ 46.55
1S	\$ 543.21
1T	\$ 698.40
1U	\$ 46.55
1W	\$ 564.73
1X	\$ 96.24



NOTAS:
 1.- LOS VALORES ESTAN INDICADOS EN PESOS.
 2.- LOS VALORES CATASTRALES POR METRO CUADRADO APLICABLES A LOS TERRENOS COMPRENDIDOS EN EL AREA DE CADA ZONA SE INDICAN EN EL RECUADRO QUE APARECE.
 3.- LOS VALORES ANOTADOS POR CALLE SE APLICARAN DIRECTOS A LOS PREDIOS CON FRENTE A LOS MISMOS.

H. AYUNTAMIENTO

ACTA DE CABILDO NO. _____ FECHA: _____

 PRESIDENTE: SINDICO: SECRETARIO:

H. CONGRESO DEL ESTADO

DECRETO NO. _____ FECHA: _____

 DIP. PRESIDENTE: DIP. SECRETARIO: DIP. SECRETARIO:

TABLA DE VALORES UNITARIOS DE SUELO

MUNICIPIO: CABORCA, SONORA

POBLACION: CABORCA, REGION: 01

ESTADO DE SONORA ESCALA: 1:9,000 AÑO: 2020

VALORES CATASTRALES POR ZONAS Y CALLES	
ZONA	VALOR
1A	\$ 1,707.18
1B	\$ 1,492.28
1C	\$ 931.20
1D	\$ 620.79
1E	\$ 1,086.40
1F	\$ 775.99
1G	\$ 124.17
1H	\$ 279.37
1I	\$ 310.40
1J	\$ 465.58
1K	\$ 373.08
1L	\$ 186.25
1M	\$ 201.76
1N	\$ 93.11
1O	\$ 217.28
1P	\$ 46.55
1Q	\$ 46.55
1S	\$ 543.21
1T	\$ 698.40
1U	\$ 46.55
1W	\$ 564.73
1X	\$ 96.24



NOTAS:
 1.- LOS VALORES ESTAN INDICADOS EN PESOS.
 2.- LOS VALORES CATASTRALES POR METRO CUADRADO APLICABLES A LOS TERRENOS COMPRENDIDOS EN EL AREA DE CADA ZONA SE INDICAN EN EL RECUADRO QUE APARECE.
 3.- LOS VALORES ANOTADOS POR CALLE SE APLICARAN DIRECTOS A LOS PREDIOS CON FRENTE A LOS MISMOS.

H. AYUNTAMIENTO
 ACTA DE CABILDO NO. _____ FECHA: _____

 PRESIDENTE: _____ SINDICO: _____ SECRETARIO: _____

H. CONGRESO DEL ESTADO
 DECRETO NO. _____ FECHA: _____

 DIP. PRESIDENTE: _____ DIP. SECRETARIO: _____ DIP. SECRETARIO: _____

TABLA DE VALORES UNITARIOS DE SUELO
 MUNICIPIO: CABORCA, SONORA
 POBLACION: CABORCA, REGION: 01
 ESTADO DE SONORA ESCALA: 1:9,000 AÑO: 2020

VALORES CATASTRALES POR ZONAS Y CALLES	
ZONA	VALOR
2A	\$ 775.99
2B	\$ 620.79
2C	\$ 232.80
2D	\$ 372.47
2E	\$ 310.40
2G	\$ 232.80
2H	\$ 217.28
2I	\$ 388.01
2J	\$ 543.21
2K	\$ 69.83
2M	\$ 186.25
2O	\$ 46.55
2P	\$ 62.09
2R	\$ 62.09
2S	\$ 370.85
2T	\$ 171.32



NOTAS:
 1.- LOS VALORES ESTAN INDICADOS EN PESOS.
 2.- LOS VALORES CATASTRALES POR METRO CUADRADO APLICABLES A LOS TERRENOS COMPRENDIDOS EN EL AREA DE CADA ZONA SE INDICAN EN EL RECUADRO QUE APARECE.
 3.- LOS VALORES ANOTADOS POR CALLE SE APLICARAN DIRECTOS A LOS PREDIOS CON FRENTE A LOS MISMOS.



H. AYUNTAMIENTO

ACTA DE CABILDO NO. _____ FECHA: _____

PRESIDENTE: _____ SINDICO: _____ SECRETARIO: _____

H. CONGRESO DEL ESTADO

DECRETO NO. _____ FECHA: _____

DIP. PRESIDENTE: _____ DIP. SECRETARIO: _____ DIP. SECRETARIO: _____

TABLA DE VALORES UNITARIOS DE SUELO

MUNICIPIO: CABORCA, SONORA

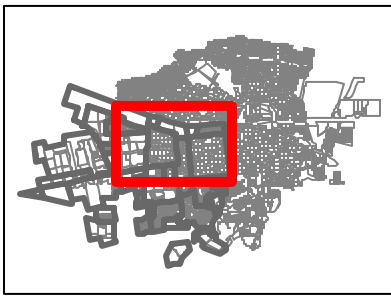
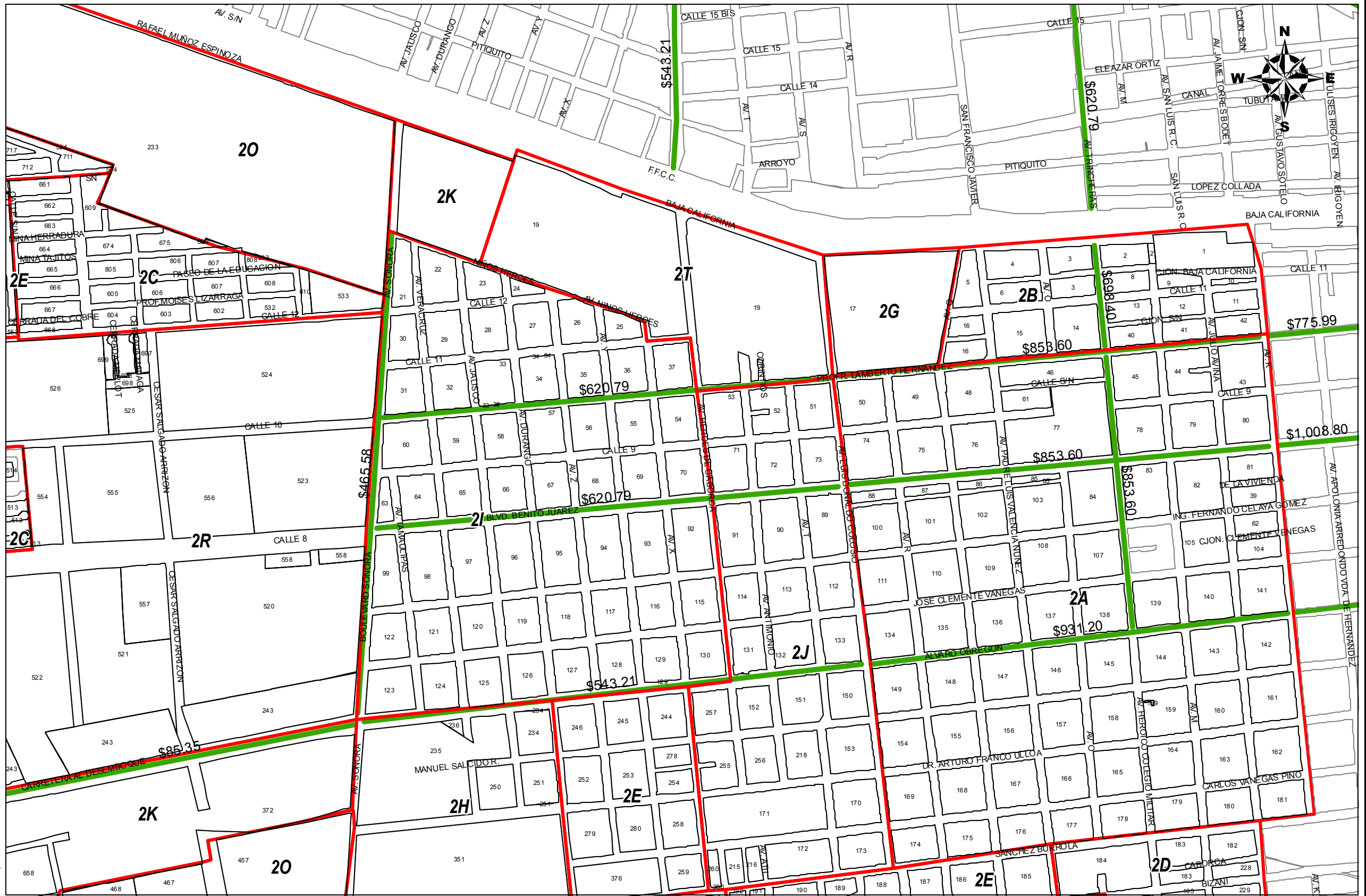
POBLACION: CABORCA, REGION: 02

ESTADO DE SONORA

ESCALA: 1:9,000

AÑO: 2020

VALORES CATASTRALES POR ZONAS Y CALLES	
ZONA	VALOR
2A	\$ 775.99
2B	\$ 620.79
2C	\$ 232.80
2D	\$ 372.47
2E	\$ 310.40
2G	\$ 232.80
2H	\$ 217.28
2I	\$ 388.01
2J	\$ 543.21
2K	\$ 69.83
2M	\$ 186.25
2O	\$ 46.55
2P	\$ 62.09
2R	\$ 62.09
2S	\$ 370.85
2T	\$ 171.32



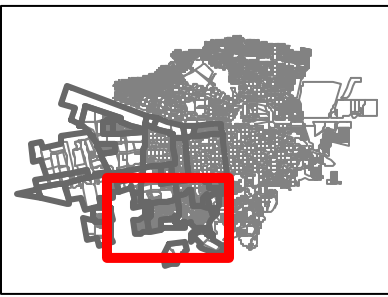
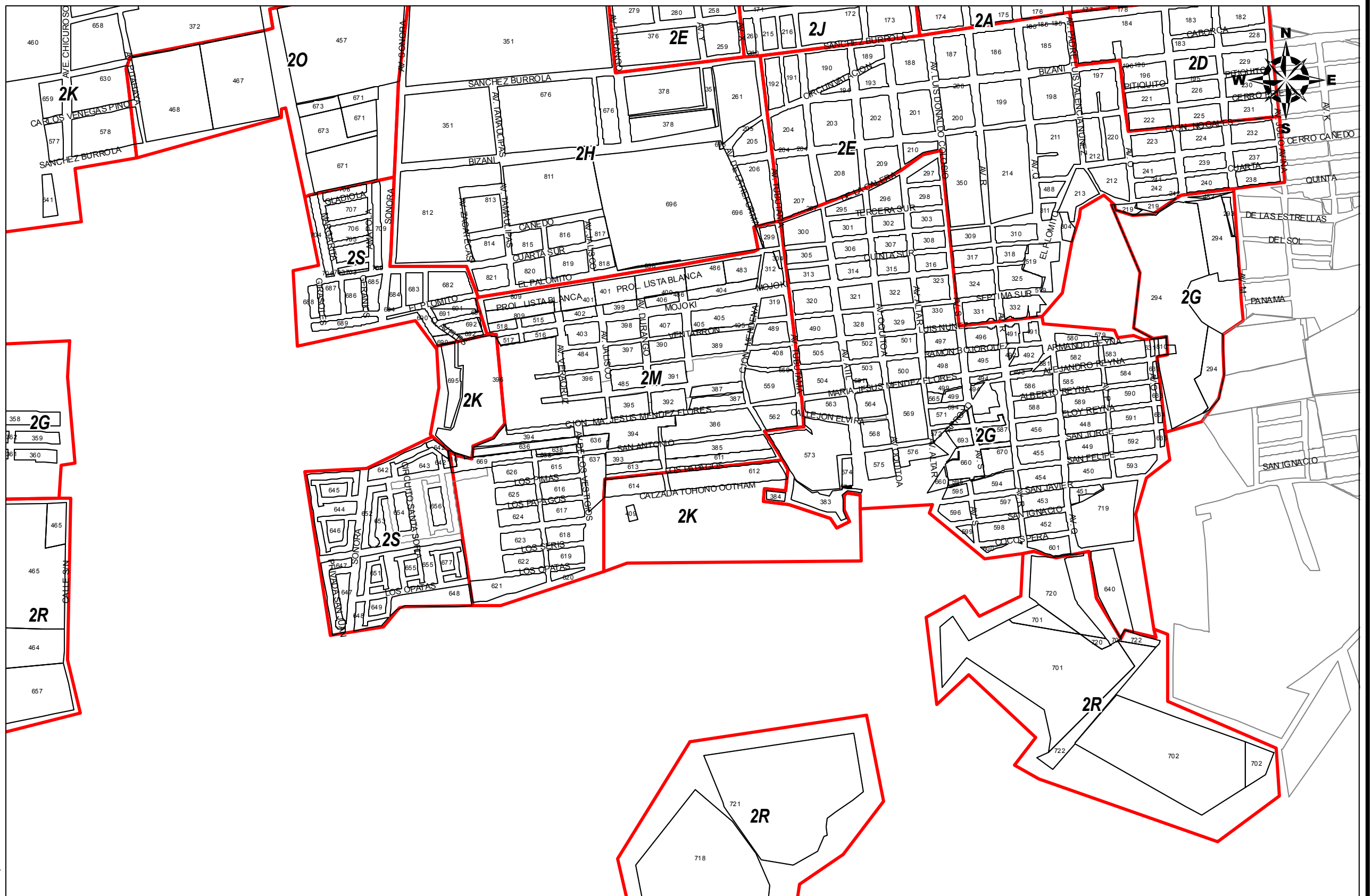
NOTAS:
 1.- LOS VALORES ESTAN INDICADOS EN PESOS.
 2.- LOS VALORES CATASTRALES POR METRO CUADRADO APLICABLES A LOS TERRENOS COMPRENDIDOS EN EL AREA DE CADA ZONA SE INDICAN EN EL RECUADRO QUE APARECE.
 3.- LOS VALORES ANOTADOS POR CALLE SE APLICARAN DIRECTOS A LOS PREDIOS CON FRENTE A LOS MISMOS.

H. AYUNTAMIENTO
 ACTA DE CABILDO NO. _____ FECHA: _____
 PRESIDENTE: _____ SINDICO: _____ SECRETARIO: _____

H. CONGRESO DEL ESTADO
 DECRETO NO. _____ FECHA: _____
 DIP. PRESIDENTE: _____ DIP. SECRETARIO: _____ DIP. SECRETARIO: _____

TABLA DE VALORES UNITARIOS DE SUELO
 MUNICIPIO: CABORCA, SONORA
 POBLACION: CABORCA, REGION: 02
 ESTADO DE SONORA ESCALA: 1:9,000 AÑO: 2020

VALORES CATASTRALES POR ZONAS Y CALLES	
ZONA	VALOR
2A	\$ 775.99
2B	\$ 620.79
2C	\$ 232.80
2D	\$ 372.47
2E	\$ 310.40
2G	\$ 232.80
2H	\$ 217.28
2I	\$ 388.01
2J	\$ 543.21
2K	\$ 69.83
2M	\$ 186.25
2O	\$ 46.55
2P	\$ 62.09
2R	\$ 62.09
2S	\$ 370.85
2T	\$ 171.32



NOTAS:
 1.- LOS VALORES ESTAN INDICADOS EN PESOS.
 2.- LOS VALORES CATASTRALES POR METRO CUADRADO APLICABLES A LOS TERRENOS COMPRENDIDOS EN EL AREA DE CADA ZONA SE INDICAN EN EL RECUADRO QUE APARECE.
 3.- LOS VALORES ANOTADOS POR CALLE SE APLICARAN DIRECTOS A LOS PREDIOS CON FRENTE A LOS MISMOS.

H. AYUNTAMIENTO

ACTA DE CABILDO NO. _____ FECHA: _____

 PRESIDENTE: SINDICO: SECRETARIO:

H. CONGRESO DEL ESTADO

DECRETO NO. _____ FECHA: _____

 DIP. PRESIDENTE: DIP. SECRETARIO: DIP. SECRETARIO:

TABLA DE VALORES UNITARIOS DE SUELO

MUNICIPIO: CABORCA, SONORA

POBLACION: CABORCA, REGION: 02

ESTADO DE SONORA ESCALA: 1:9,500 AÑO: 2020

VALORES CATASTRALES POR ZONAS Y CALLES	
ZONA	VALOR
2A	\$ 775.99
2B	\$ 620.79
2C	\$ 232.80
2D	\$ 372.47
2E	\$ 310.40
2G	\$ 232.80
2H	\$ 217.28
2I	\$ 388.01
2J	\$ 543.21
2K	\$ 69.83
2M	\$ 186.25
2O	\$ 46.55
2P	\$ 62.09
2R	\$ 62.09
2S	\$ 370.85
2T	\$ 171.32



NOTAS:
1.- LOS VALORES ESTAN INDICADOS EN PESOS.
2.- LOS VALORES CATASTRALES POR METRO CUADRADO APLICABLES A LOS TERRENOS COMPRENDIDOS EN EL AREA DE CADA ZONA SE INDICAN EN EL RECUADRO QUE APARECE.
3.- LOS VALORES ANOTADOS POR CALLE SE APLICARAN DIRECTOS A LOS PREDIOS CON FRENTE A LOS MISMOS.

H. AYUNTAMIENTO

ACTA DE CABILDO NO. _____ FECHA: _____

PRESIDENTE:

SINDICO:

SECRETARIO:

H. CONGRESO DEL ESTADO

DECRETO NO. _____ FECHA: _____

DIP. PRESIDENTE:

DIP. SECRETARIO:

DIP. SECRETARIO:

TABLA DE VALORES UNITARIOS DE SUELO

MUNICIPIO: CABORCA, SONORA

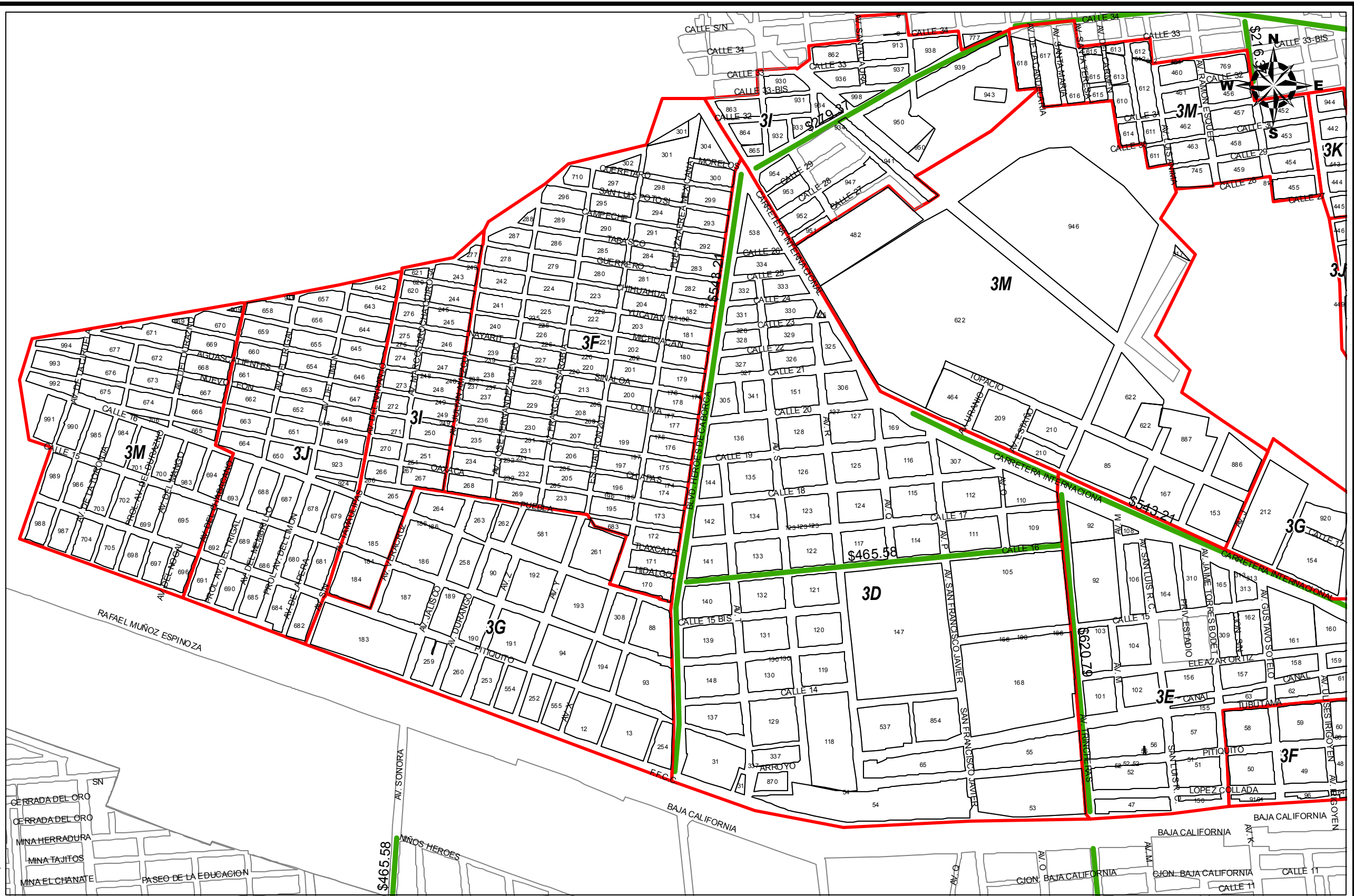
POBLACION: CABORCA, REGION: 02

ESTADO DE SONORA

ESCALA: 1:9,500

AÑO: 2020

VALORES CATASTRALES POR ZONAS Y CALLES	
ZONA	VALOR
3A	\$ 853.60
3C	\$ 465.58
3D	\$ 388.01
3E	\$ 543.21
3F	\$ 341.43
3G	\$ 279.37
3H	\$ 186.25
3I	\$ 232.80
3J	\$ 217.28
3K	\$ 139.68
3M	\$ 155.19
3N	\$ 77.60
3O	\$ 62.09
3P	\$ 177.53



NOTAS:
 1.- LOS VALORES ESTAN INDICADOS EN PESOS.
 2.- LOS VALORES CATASTRALES POR METRO CUADRADO APLICABLES A LOS TERRENOS COMPRENDIDOS EN EL AREA DE CADA ZONA SE INDICAN EN EL RECUADRO QUE APARECE.
 3.- LOS VALORES ANOTADOS POR CALLE SE APLICARAN DIRECTOS A LOS PREDIOS CON FRENTE A LOS MISMOS.

H. AYUNTAMIENTO

ACTA DE CABILDO NO. _____ FECHA: _____

 PRESIDENTE: SINDICO: SECRETARIO:

H. CONGRESO DEL ESTADO

DECRETO NO. _____ FECHA: _____

 DIP. PRESIDENTE: DIP. SECRETARIO: DIP. SECRETARIO:

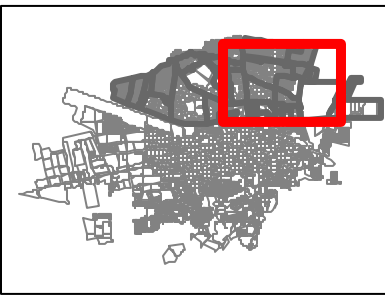
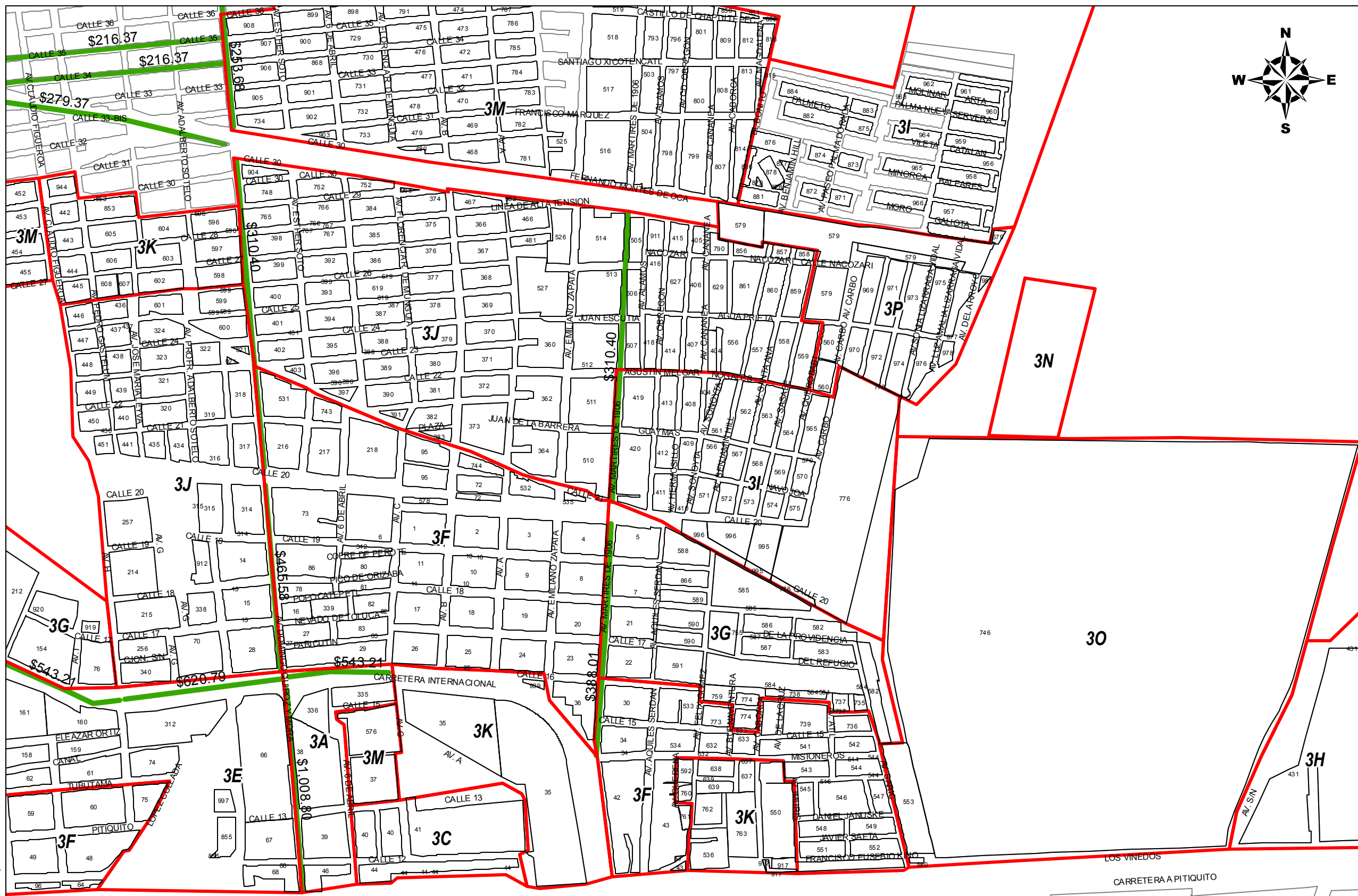
TABLA DE VALORES UNITARIOS DE SUELO

MUNICIPIO: CABORCA, SONORA

POBLACION: CABORCA, REGION: 03

ESTADO DE SONORA ESCALA: 1:9,000 AÑO: 2020

VALORES CATASTRALES POR ZONAS Y CALLES	
ZONA	VALOR
3A	\$ 853.60
3C	\$ 465.58
3D	\$ 388.01
3E	\$ 543.21
3F	\$ 341.43
3G	\$ 279.37
3H	\$ 186.25
3I	\$ 232.80
3J	\$ 217.28
3K	\$ 139.68
3M	\$ 155.19
3N	\$ 77.60
3O	\$ 62.09
3P	\$ 177.53



NOTAS:
 1.- LOS VALORES ESTAN INDICADOS EN PESOS.
 2.- LOS VALORES CATASTRALES POR METRO CUADRADO APLICABLES A LOS TERRENOS COMPRENDIDOS EN EL AREA DE CADA ZONA SE INDICAN EN EL RECUADRO QUE APARECE.
 3.- LOS VALORES ANOTADOS POR CALLE SE APLICARAN DIRECTOS A LOS PREDIOS CON FRENTE A LOS MISMOS.

H. AYUNTAMIENTO

ACTA DE CABILDO NO. _____ FECHA: _____

PRESIDENTE: _____ SINDICO: _____ SECRETARIO: _____

H. CONGRESO DEL ESTADO

DECRETO NO. _____ FECHA: _____

DIP. PRESIDENTE: _____ DIP. SECRETARIO: _____ DIP. SECRETARIO: _____

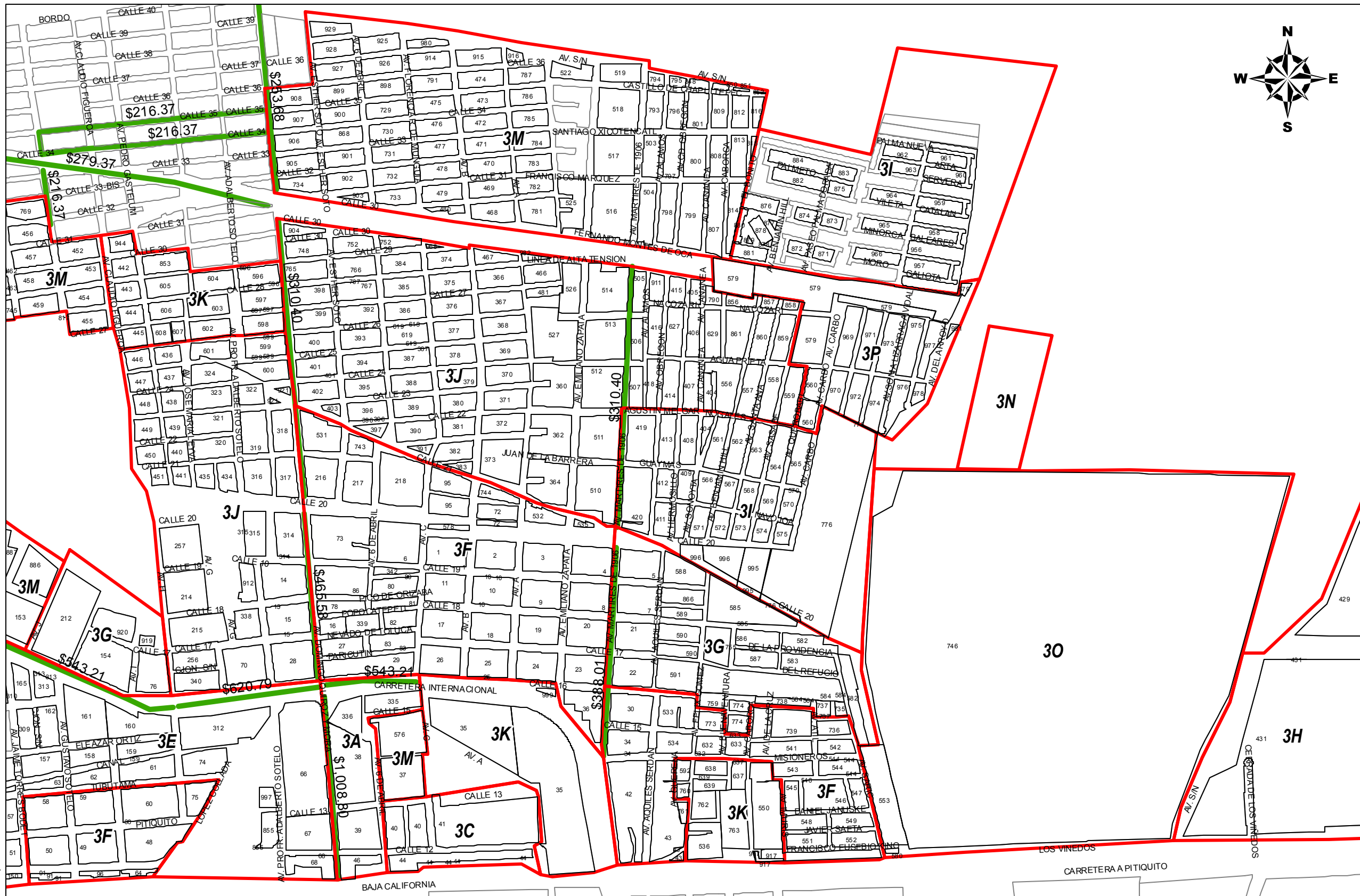
TABLA DE VALORES UNITARIOS DE SUELO

MUNICIPIO: CABORCA, SONORA

POBLACION: CABORCA, REGION: 03

ESTADO DE SONORA ESCALA: 1:9,000 AÑO: 2020

VALORES CATASTRALES POR ZONAS Y CALLES	
ZONA	VALOR
3A	\$ 853.60
3C	\$ 465.58
3D	\$ 388.01
3E	\$ 543.21
3F	\$ 341.43
3G	\$ 279.37
3H	\$ 186.25
3I	\$ 232.80
3J	\$ 217.28
3K	\$ 139.68
3M	\$ 155.19
3N	\$ 77.60
3O	\$ 62.09
3P	\$ 177.53



NOTAS:
 1.- LOS VALORES ESTAN INDICADOS EN PESOS.
 2.- LOS VALORES CATASTRALES POR METRO CUADRADO APLICABLES A LOS TERRENOS COMPRENDIDOS EN EL AREA DE CADA ZONA SE INDICAN EN EL RECUADRO QUE APARECE.
 3.- LOS VALORES ANOTADOS POR CALLE SE APLICARAN DIRECTOS A LOS PREDIOS CON FRENTE A LOS MISMOS.

H. AYUNTAMIENTO

ACTA DE CABILDO NO. _____ FECHA: _____

 PRESIDENTE: _____ SINDICO: _____ SECRETARIO: _____

H. CONGRESO DEL ESTADO


DECRETO NO. _____ FECHA: _____

 DIP. PRESIDENTE: _____ DIP. SECRETARIO: _____ DIP. SECRETARIO: _____

TABLA DE VALORES UNITARIOS DE SUELO

MUNICIPIO: CABORCA, SONORA
 POBLACION: CABORCA, REGION: 03
 ESTADO DE SONORA ESCALA: 1:10,000 AÑO: 2020

VALORES CATASTRALES POR ZONAS Y CALLES	
ZONA	VALOR
3A	\$ 853.60
3C	\$ 465.58
3D	\$ 388.01
3E	\$ 543.21
3F	\$ 341.43
3G	\$ 279.37
3H	\$ 186.25
3I	\$ 232.80
3J	\$ 217.28
3K	\$ 139.68
3M	\$ 155.19
3N	\$ 77.60
3O	\$ 62.09
3P	\$ 177.53



NOTAS:
 1.- LOS VALORES ESTAN INDICADOS EN PESOS.
 2.- LOS VALORES CATASTRALES POR METRO CUADRADO APLICABLES A LOS TERRENOS COMPRENDIDOS EN EL AREA DE CADA ZONA SE INDICAN EN EL RECUADRO QUE APARECE.
 3.- LOS VALORES ANOTADOS POR CALLE SE APLICARAN DIRECTOS A LOS PREDIOS CON FRENTE A LOS MISMOS.

H. AYUNTAMIENTO

ACTA DE CABILDO NO. _____ FECHA: _____

 PRESIDENTE: SINDICO: SECRETARIO:

H. CONGRESO DEL ESTADO

DECRETO NO. _____ FECHA: _____

 DIP. PRESIDENTE: DIP. SECRETARIO: DIP. SECRETARIO:

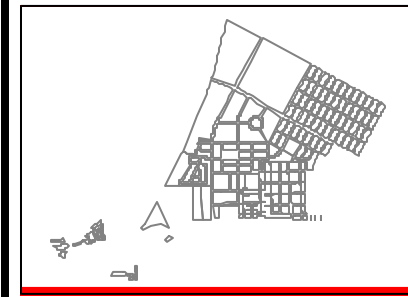

TABLA DE VALORES UNITARIOS DE SUELO

MUNICIPIO: CABORCA, SONORA

POBLACION: CABORCA, REGION: 03

ESTADO DE SONORA ESCALA: 1:10,000 AÑO: 2020

VALORES CATASTRALES POR ZONAS Y CALLES	
ZONA	VALOR
10A	\$ 326.66
10B	\$ 279.37
10C	\$ 184.63
10D	\$ 227.23



NOTAS:
 1.- LOS VALORES ESTAN INDICADOS EN PESOS.
 2.- LOS VALORES CATASTRALES POR METRO CUADRADO APLICABLES A LOS TERRENOS COMPRENDIDOS EN EL AREA DE CADA ZONA SE INDICAN EN EL RECUADRO QUE APARECE.
 3.- LOS VALORES ANOTADOS POR CALLE SE APLICARAN DIRECTOS A LOS PREDIOS CON FRENTE A LOS MISMOS.

H. AYUNTAMIENTO

ACTA DE CABILDO NO. _____ FECHA: _____

PRESIDENTE: _____ SINDICO: _____ SECRETARIO: _____

H. CONGRESO DEL ESTADO

DECRETO NO. _____ FECHA: _____

DIP. PRESIDENTE: _____ DIP. SECRETARIO: _____ DIP. SECRETARIO: _____

TABLA DE VALORES UNITARIOS DE SUELO

MUNICIPIO: CABORCA, SONORA

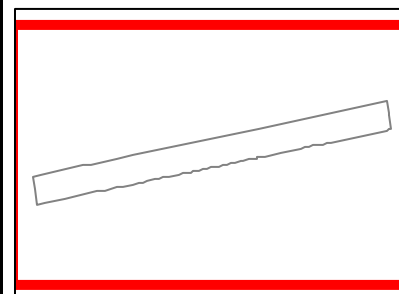
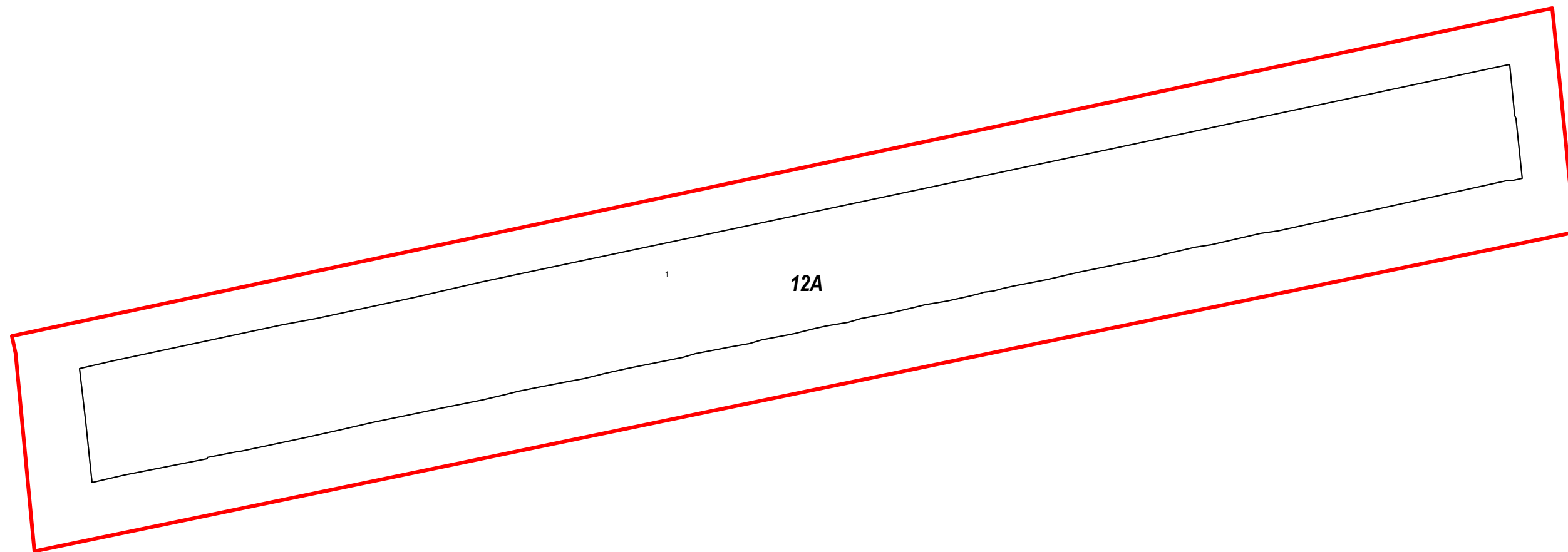

POBLACION: PUERTO LOBOS, REGION: 10

ESTADO DE SONORA

ESCALA: 1:12,000

AÑO: 2020

VALORES CATASTRALES POR ZONAS Y CALLES	
ZONA	VALOR
12A	\$ 77.72



NOTAS:
 1.- LOS VALORES ESTAN INDICADOS EN PESOS.
 2.- LOS VALORES CATASTRALES POR METRO CUADRADO APLICABLES A LOS TERRENOS COMPRENDIDOS EN EL AREA DE CADA ZONA SE INDICAN EN EL RECUADRO QUE APARECE.
 3.- LOS VALORES ANOTADOS POR CALLE SE APLICARAN DIRECTOS A LOS PREDIOS CON FRENTE A LOS MISMOS.

H. AYUNTAMIENTO

ACTA DE CABILDO NO. _____ FECHA: _____

 PRESIDENTE: SINDICO: SECRETARIO:

H. CONGRESO DEL ESTADO

DECRETO NO. _____ FECHA: _____

 DIP. PRESIDENTE: DIP. SECRETARIO: DIP. SECRETARIO:


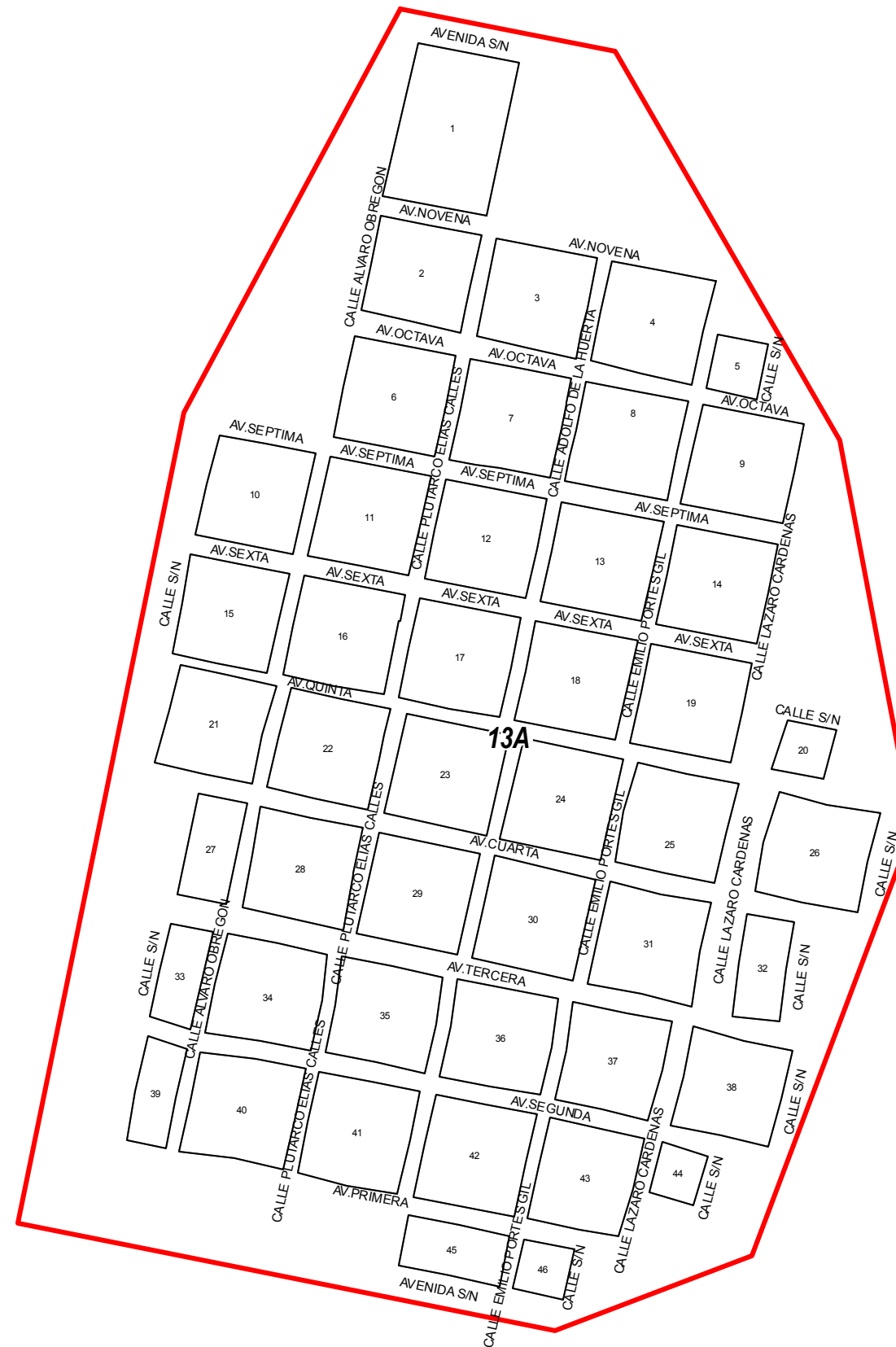

TABLA DE VALORES UNITARIOS DE SUELO

MUNICIPIO: CABORCA, SONORA

POBLACION: COL AEROPUERTO MANJARREZ, REGION: 12

ESTADO DE SONORA ESCALA: 1:7,000 AÑO: 2020

VALORES CATASTRALES POR ZONAS Y CALLES	
ZONA	VALOR
13A	\$ 23.28



NOTAS:
 1.- LOS VALORES ESTAN INDICADOS EN PESOS.
 2.- LOS VALORES CATASTRALES POR METRO CUADRADO APLICABLES A LOS TERRENOS COMPRENDIDOS EN EL AREA DE CADA ZONA SE INDICAN EN EL RECUADRO QUE APARECE.
 3.- LOS VALORES ANOTADOS POR CALLE SE APLICARAN DIRECTOS A LOS PREDIOS CON FRENTE A LOS MISMOS.

H. AYUNTAMIENTO

ACTA DE CABILDO NO. _____ FECHA: _____

 PRESIDENTE: SINDICO: SECRETARIO:

H. CONGRESO DEL ESTADO

DECRETO NO. _____ FECHA: _____

 DIP. PRESIDENTE: DIP. SECRETARIO: DIP. SECRETARIO:

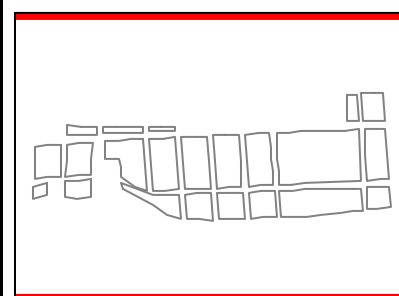
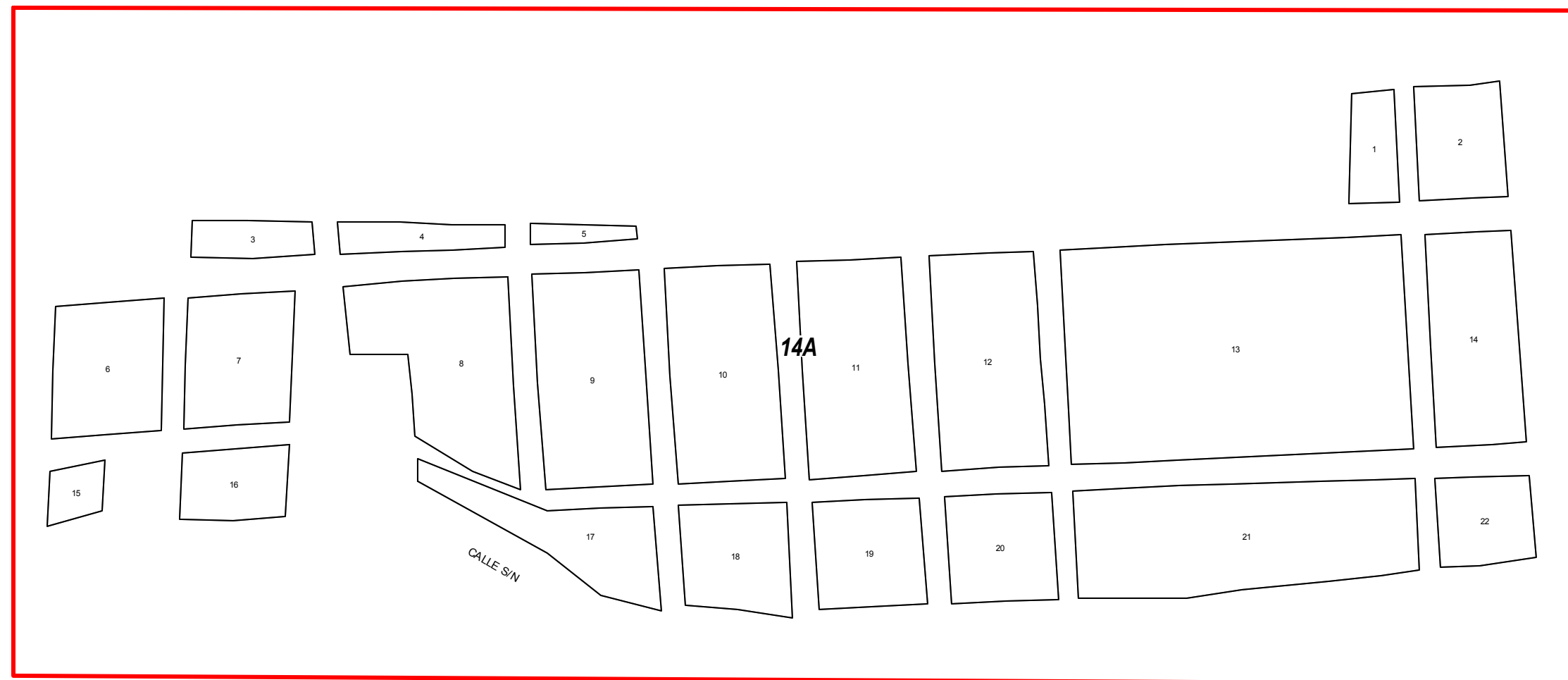

TABLA DE VALORES UNITARIOS DE SUELO

MUNICIPIO: CABORCA, SONORA

POBLACION: CUE EL EJEMPLO, REGION: 13

ESTADO DE SONORA ESCALA: 1:6,000 AÑO: 2020

VALORES CATASTRALES POR ZONAS Y CALLES	
ZONA	VALOR
14A	\$ 23.28



NOTAS:
 1.- LOS VALORES ESTAN INDICADOS EN PESOS.
 2.- LOS VALORES CATASTRALES POR METRO CUADRADO APLICABLES A LOS TERRENOS COMPRENDIDOS EN EL AREA DE CADA ZONA SE INDICAN EN EL RECUADRO QUE APARECE.
 3.- LOS VALORES ANOTADOS POR CALLE SE APLICARAN DIRECTOS A LOS PREDIOS CON FRENTE A LOS MISMOS.

H. AYUNTAMIENTO

ACTA DE CABILDO NO. _____ FECHA: _____

 PRESIDENTE: SINDICO: SECRETARIO:

H. CONGRESO DEL ESTADO

DECRETO NO. _____ FECHA: _____

 DIP. PRESIDENTE: DIP. SECRETARIO: DIP. SECRETARIO:

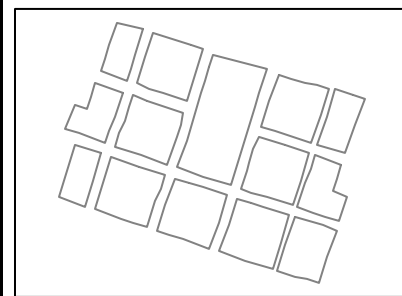
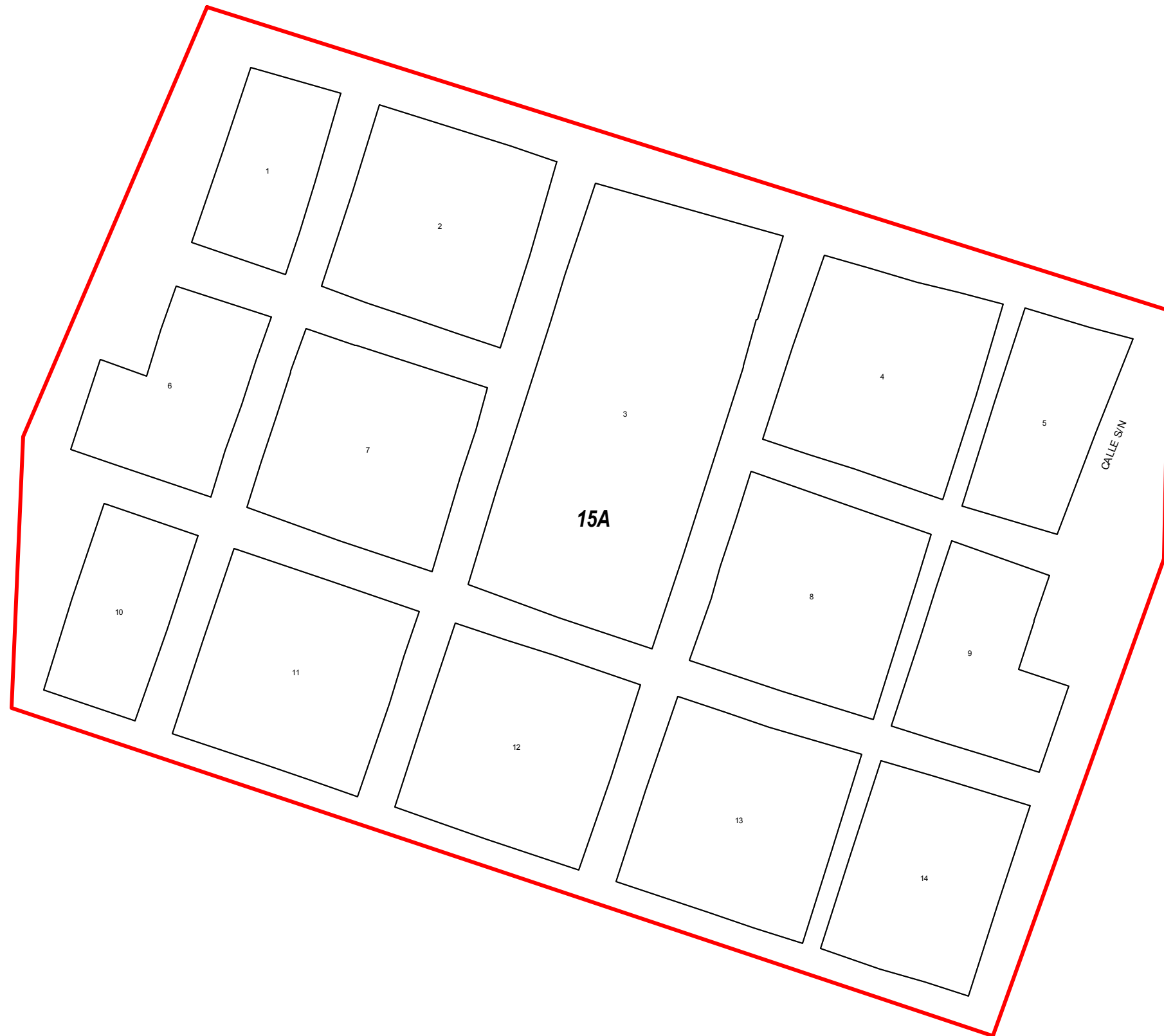

TABLA DE VALORES UNITARIOS DE SUELO

MUNICIPIO: CABORCA, SONORA

POBLACION: CUE URES CABORCA, REGION: 14

ESTADO DE SONORA ESCALA: 1:2,500 AÑO: 2020

VALORES CATASTRALES POR ZONAS Y CALLES	
ZONA	VALOR
15A	\$ 46.54



NOTAS:
 1.- LOS VALORES ESTAN INDICADOS EN PESOS.
 2.- LOS VALORES CATASTRALES POR METRO CUADRADO APLICABLES A LOS TERRENOS COMPRENDIDOS EN EL AREA DE CADA ZONA SE INDICAN EN EL RECUADRO QUE APARECE.
 3.- LOS VALORES ANOTADOS POR CALLE SE APLICARAN DIRECTOS A LOS PREDIOS CON FRENTE A LOS MISMOS.

H. AYUNTAMIENTO

ACTA DE CABILDO NO. _____ FECHA: _____

 PRESIDENTE: SINDICO: SECRETARIO:

H. CONGRESO DEL ESTADO

DECRETO NO. _____ FECHA: _____

 DIP. PRESIDENTE: DIP. SECRETARIO: DIP. SECRETARIO:

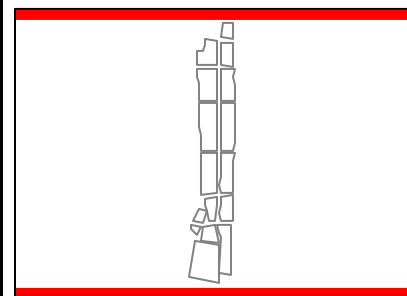
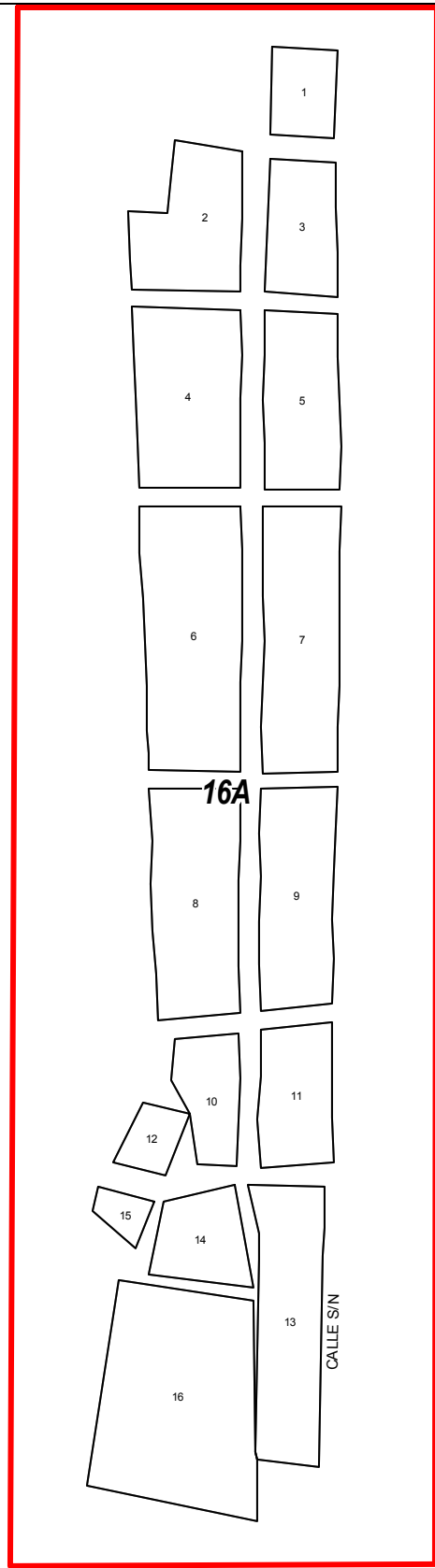

TABLA DE VALORES UNITARIOS DE SUELO

MUNICIPIO: CABORCA, SONORA

POBLACION: CUE SANTA EDUWIGES, REGION: 15

ESTADO DE SONORA ESCALA: 1:2,500 AÑO: 2020

VALORES CATASTRALES POR ZONAS Y CALLES	
ZONA	VALOR
16A	\$ 23.28



NOTAS:
 1.- LOS VALORES ESTAN INDICADOS EN PESOS.
 2.- LOS VALORES CATASTRALES POR METRO CUADRADO APLICABLES A LOS TERRENOS COMPRENDIDOS EN EL AREA DE CADA ZONA SE INDICAN EN EL RECUADRO QUE APARECE.
 3.- LOS VALORES ANOTADOS POR CALLE SE APLICARAN DIRECTOS A LOS PREDIOS CON FRENTE A LOS MISMOS.

H. AYUNTAMIENTO

ACTA DE CABILDO NO. _____ FECHA: _____

 PRESIDENTE: SINDICO: SECRETARIO:

H. CONGRESO DEL ESTADO

DECRETO NO. _____ FECHA: _____

 DIP. PRESIDENTE: DIP. SECRETARIO: DIP. SECRETARIO:

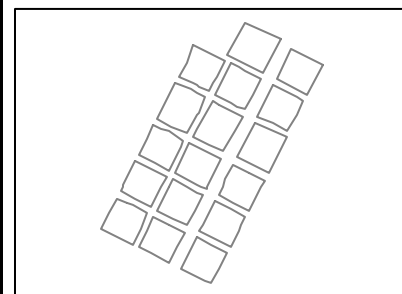
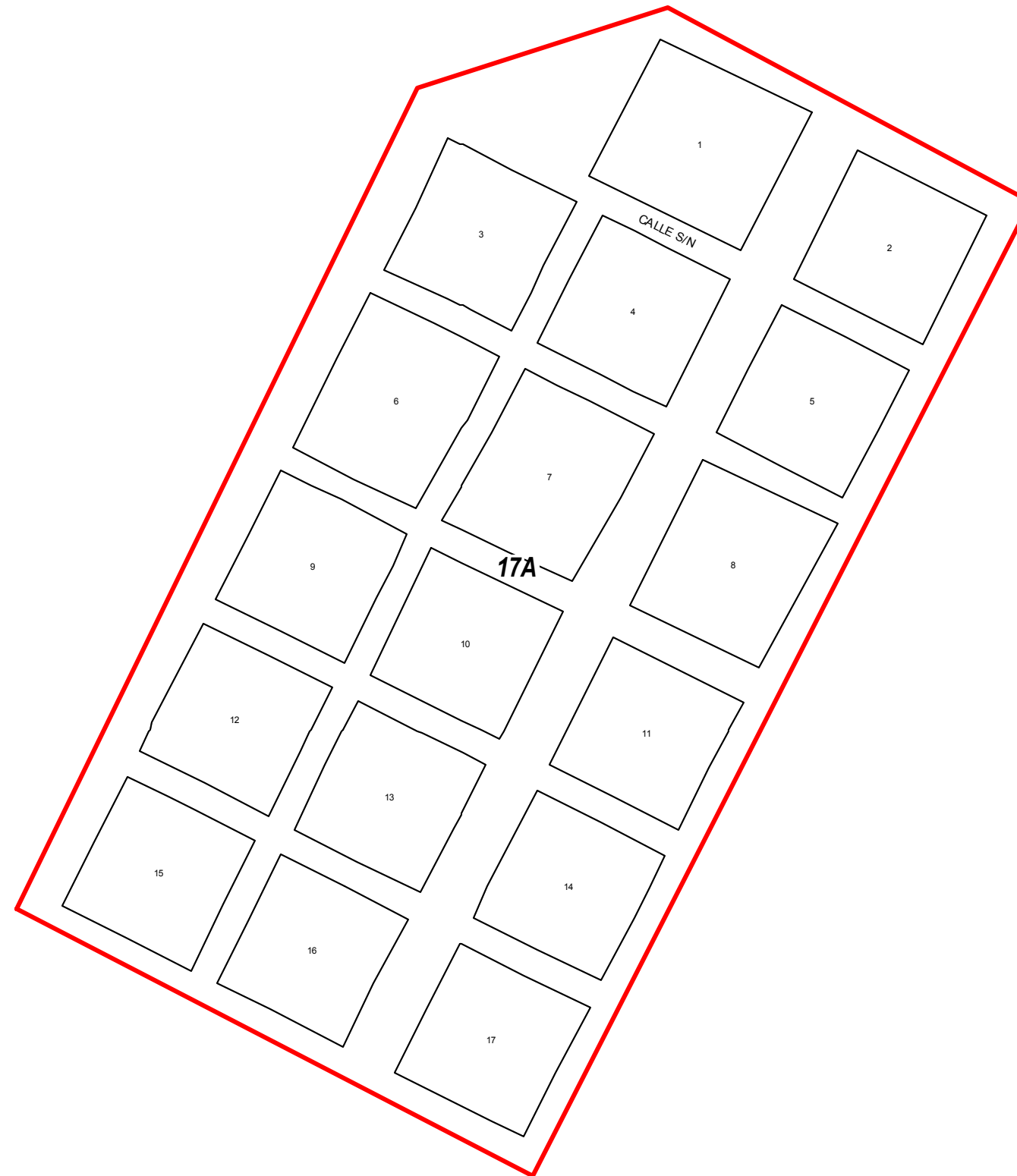

TABLA DE VALORES UNITARIOS DE SUELO

MUNICIPIO: CABORCA, SONORA

POBLACION: CUE SANTA SILVIA, REGION: 16

ESTADO DE SONORA ESCALA: 1:4,000 AÑO: 2020

VALORES CATASTRALES POR ZONAS Y CALLES	
ZONA	VALOR
17A	\$ 23.28



NOTAS:
 1.- LOS VALORES ESTAN INDICADOS EN PESOS.
 2.- LOS VALORES CATASTRALES POR METRO CUADRADO APLICABLES A LOS TERRENOS COMPRENDIDOS EN EL AREA DE CADA ZONA SE INDICAN EN EL RECUADRO QUE APARECE.
 3.- LOS VALORES ANOTADOS POR CALLE SE APLICARAN DIRECTOS A LOS PREDIOS CON FRENTE A LOS MISMOS.

H. AYUNTAMIENTO

ACTA DE CABILDO NO. _____ FECHA: _____

 PRESIDENTE: SINDICO: SECRETARIO:

H. CONGRESO DEL ESTADO

DECRETO NO. _____ FECHA: _____

 DIP. PRESIDENTE: DIP. SECRETARIO: DIP. SECRETARIO:

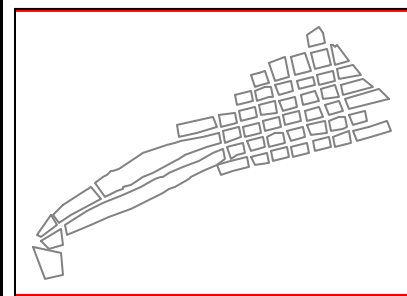
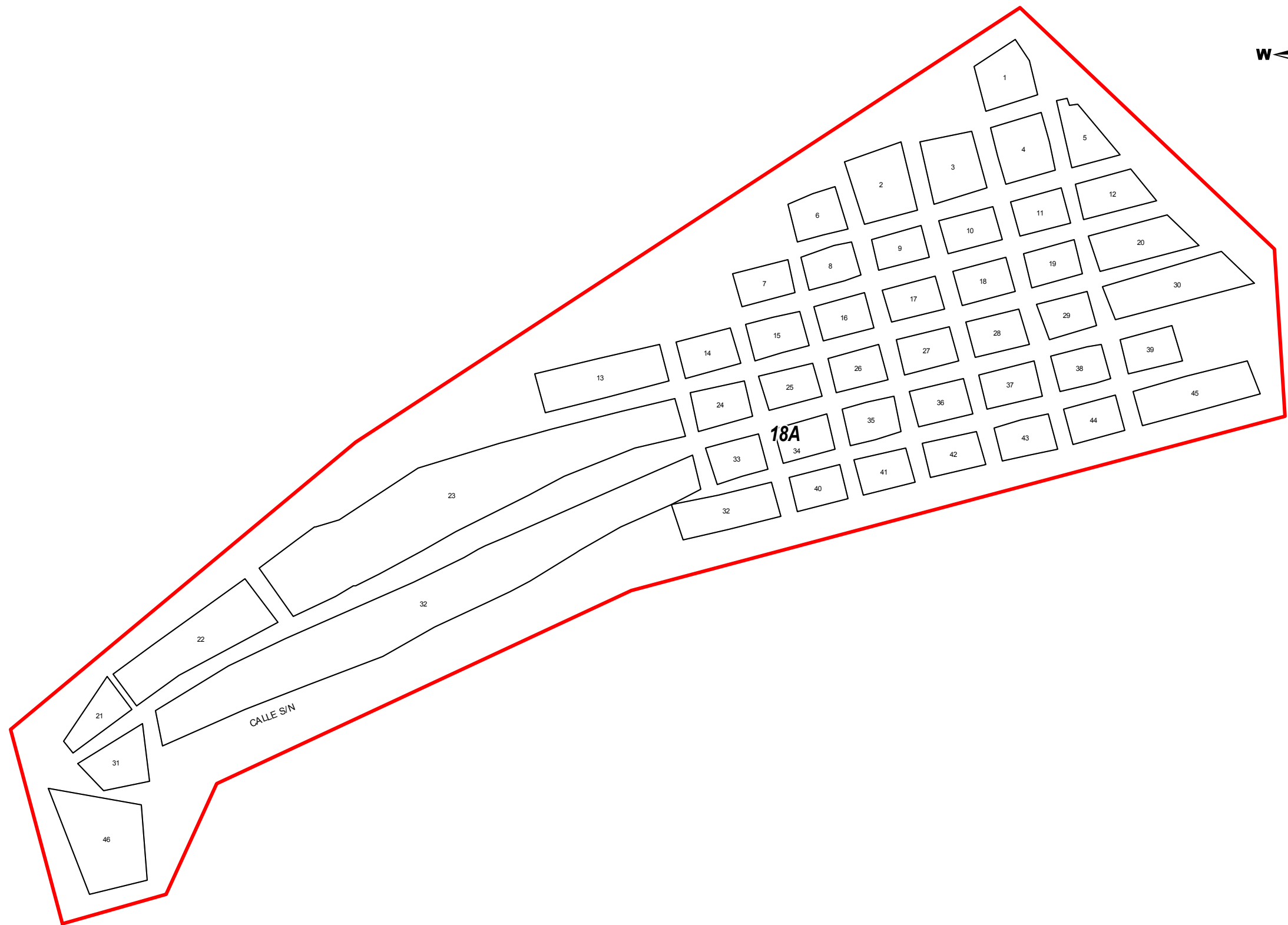

TABLA DE VALORES UNITARIOS DE SUELO

MUNICIPIO: CABORCA, SONORA

POBLACION: CUE LA PRIMAVERA, REGION: 17

ESTADO DE SONORA ESCALA: 1:4,000 AÑO: 2020

VALORES CATASTRALES POR ZONAS Y CALLES	
ZONA	VALOR
18A	\$ 23.28



NOTAS:
 1.- LOS VALORES ESTAN INDICADOS EN PESOS.
 2.- LOS VALORES CATASTRALES POR METRO CUADRADO APLICABLES A LOS TERRENOS COMPRENDIDOS EN EL AREA DE CADA ZONA SE INDICAN EN EL RECUADRO QUE APARECE.
 3.- LOS VALORES ANOTADOS POR CALLE SE APLICARAN DIRECTOS A LOS PREDIOS CON FRENTE A LOS MISMOS.

H. AYUNTAMIENTO

ACTA DE CABILDO NO. _____ FECHA: _____

 PRESIDENTE: SINDICO: SECRETARIO:

H. CONGRESO DEL ESTADO

DECRETO NO. _____ FECHA: _____

 DIP. PRESIDENTE: DIP. SECRETARIO: DIP. SECRETARIO:

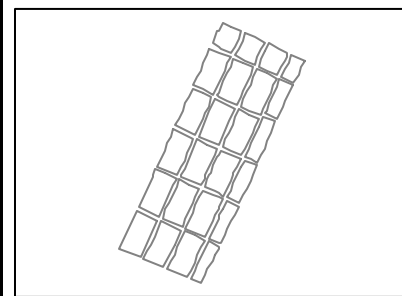
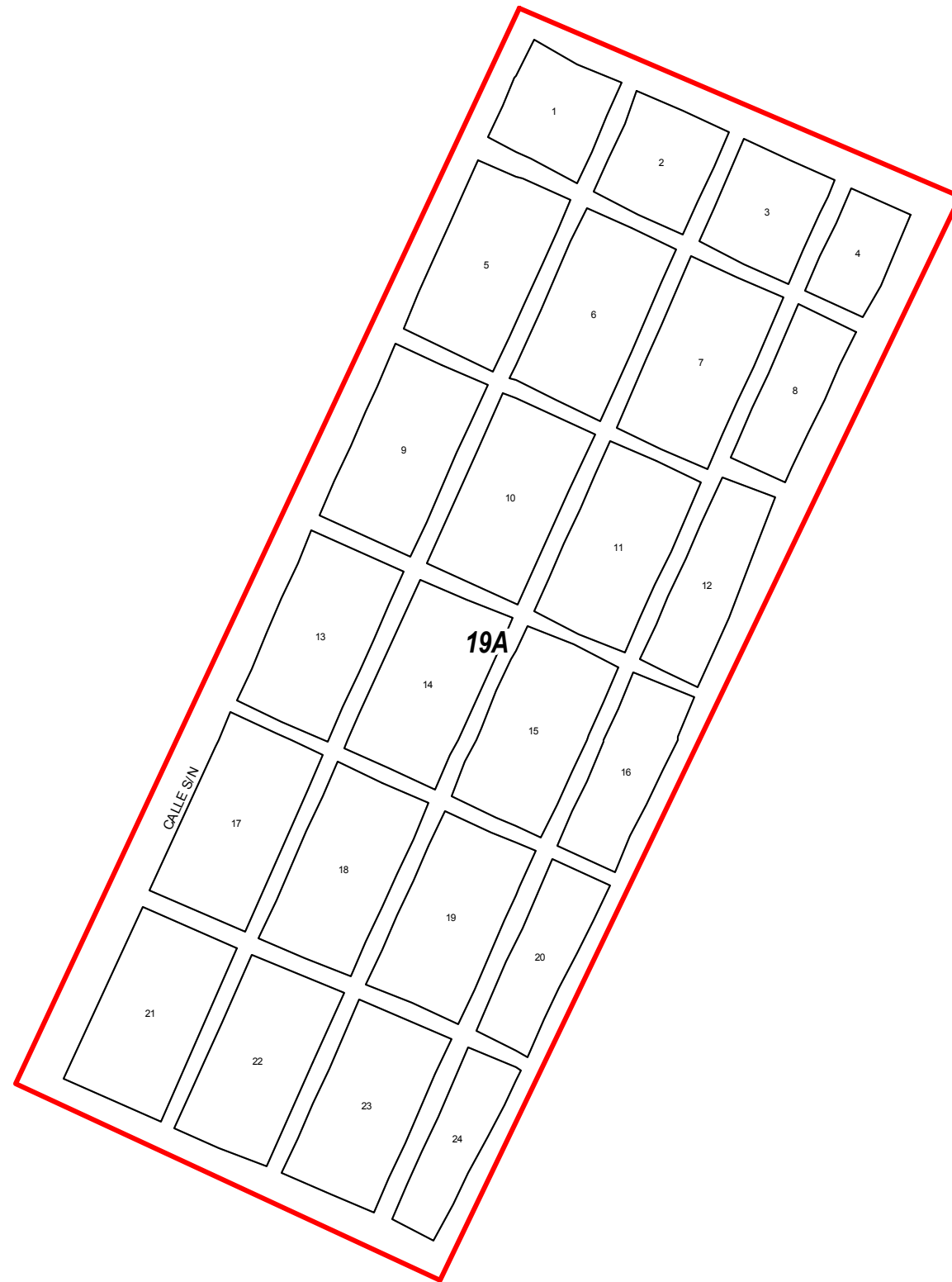

TABLA DE VALORES UNITARIOS DE SUELO

MUNICIPIO: CABORCA, SONORA

POBLACION: CUE 10 DE ABRIL, REGION: 18

ESTADO DE SONORA ESCALA: 1:2,500 AÑO: 2020

VALORES CATASTRALES POR ZONAS Y CALLES	
ZONA	VALOR
19A	\$ 23.28



NOTAS:
 1.- LOS VALORES ESTAN INDICADOS EN PESOS.
 2.- LOS VALORES CATASTRALES POR METRO CUADRADO APLICABLES A LOS TERRENOS COMPRENDIDOS EN EL AREA DE CADA ZONA SE INDICAN EN EL RECUADRO QUE APARECE.
 3.- LOS VALORES ANOTADOS POR CALLE SE APLICARAN DIRECTOS A LOS PREDIOS CON FRENTE A LOS MISMOS.

H. AYUNTAMIENTO

ACTA DE CABILDO NO. _____ FECHA: _____

 PRESIDENTE: SINDICO: SECRETARIO:

H. CONGRESO DEL ESTADO

DECRETO NO. _____ FECHA: _____

 DIP. PRESIDENTE: DIP. SECRETARIO: DIP. SECRETARIO:

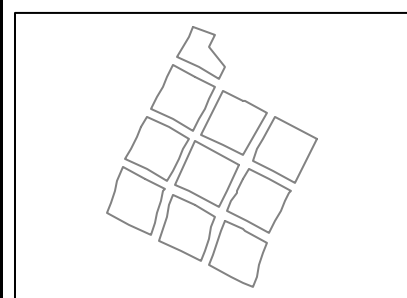
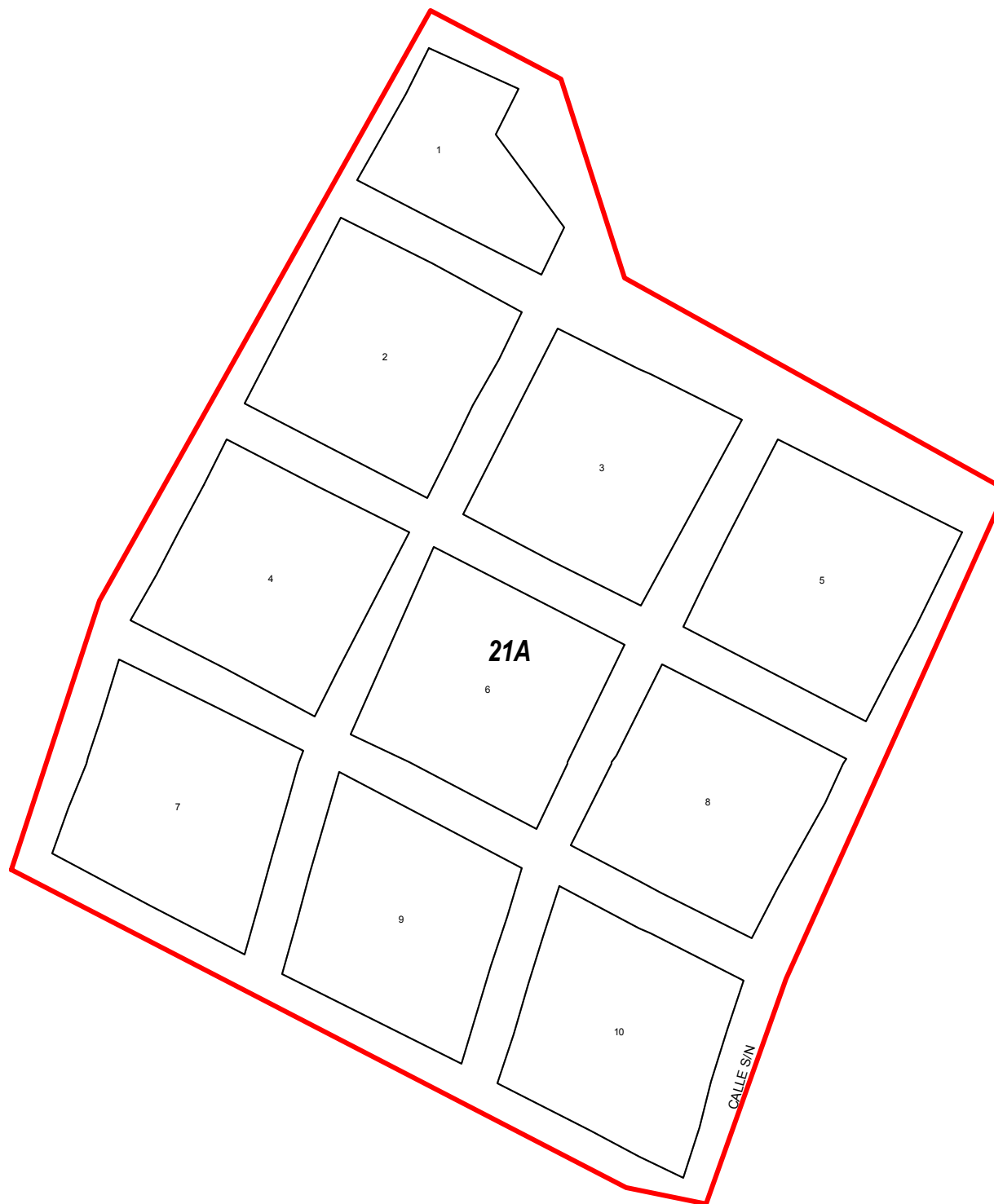

TABLA DE VALORES UNITARIOS DE SUELO

MUNICIPIO: CABORCA, SONORA

POBLACION: CUE GRAL JUAN ALVAREZ, REGION: 19

ESTADO DE SONORA ESCALA: 1:5,000 AÑO: 2020

VALORES CATASTRALES POR ZONAS Y CALLES	
ZONA	VALOR
21A	\$ 31.02



NOTAS:
 1.- LOS VALORES ESTAN INDICADOS EN PESOS.
 2.- LOS VALORES CATASTRALES POR METRO CUADRADO APLICABLES A LOS TERRENOS COMPRENDIDOS EN EL AREA DE CADA ZONA SE INDICAN EN EL RECUADRO QUE APARECE.
 3.- LOS VALORES ANOTADOS POR CALLE SE APLICARAN DIRECTOS A LOS PREDIOS CON FRENTE A LOS MISMOS.

H. AYUNTAMIENTO

ACTA DE CABILDO NO. _____ FECHA: _____

 PRESIDENTE: SINDICO: SECRETARIO:

H. CONGRESO DEL ESTADO

DECRETO NO. _____ FECHA: _____

 DIP. PRESIDENTE: DIP. SECRETARIO: DIP. SECRETARIO:

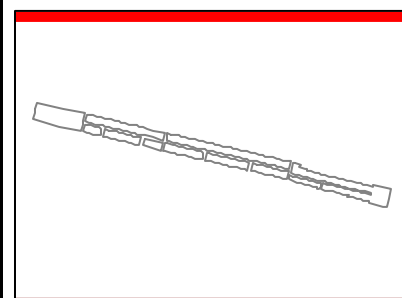
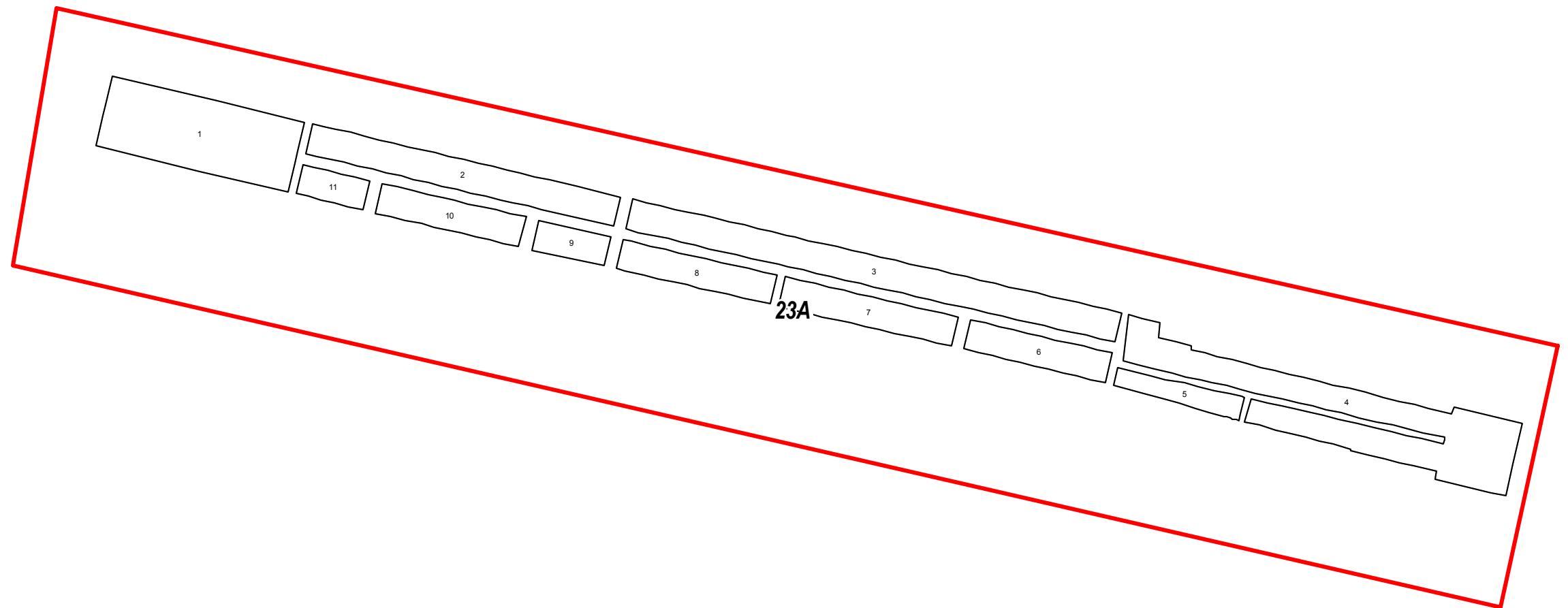

TABLA DE VALORES UNITARIOS DE SUELO

MUNICIPIO: CABORCA, SONORA

POBLACION: CUE TRINIDAD SALOMON QUI, REGION: 21

ESTADO DE SONORA ESCALA: 1:3,000 AÑO: 2020

VALORES CATASTRALES POR ZONAS Y CALLES	
ZONA	VALOR
23A	\$ 62.04



NOTAS:
 1.- LOS VALORES ESTAN INDICADOS EN PESOS.
 2.- LOS VALORES CATASTRALES POR METRO CUADRADO APLICABLES A LOS TERRENOS COMPRENDIDOS EN EL AREA DE CADA ZONA SE INDICAN EN EL RECUADRO QUE APARECE.
 3.- LOS VALORES ANOTADOS POR CALLE SE APLICARAN DIRECTOS A LOS PREDIOS CON FRENTE A LOS MISMOS.

H. AYUNTAMIENTO

ACTA DE CABILDO NO. _____ FECHA: _____

 PRESIDENTE: SINDICO: SECRETARIO:

H. CONGRESO DEL ESTADO

DECRETO NO. _____ FECHA: _____

 DIP. PRESIDENTE: DIP. SECRETARIO: DIP. SECRETARIO:

TABLA DE VALORES UNITARIOS DE SUELO

MUNICIPIO: CABORCA, SONORA

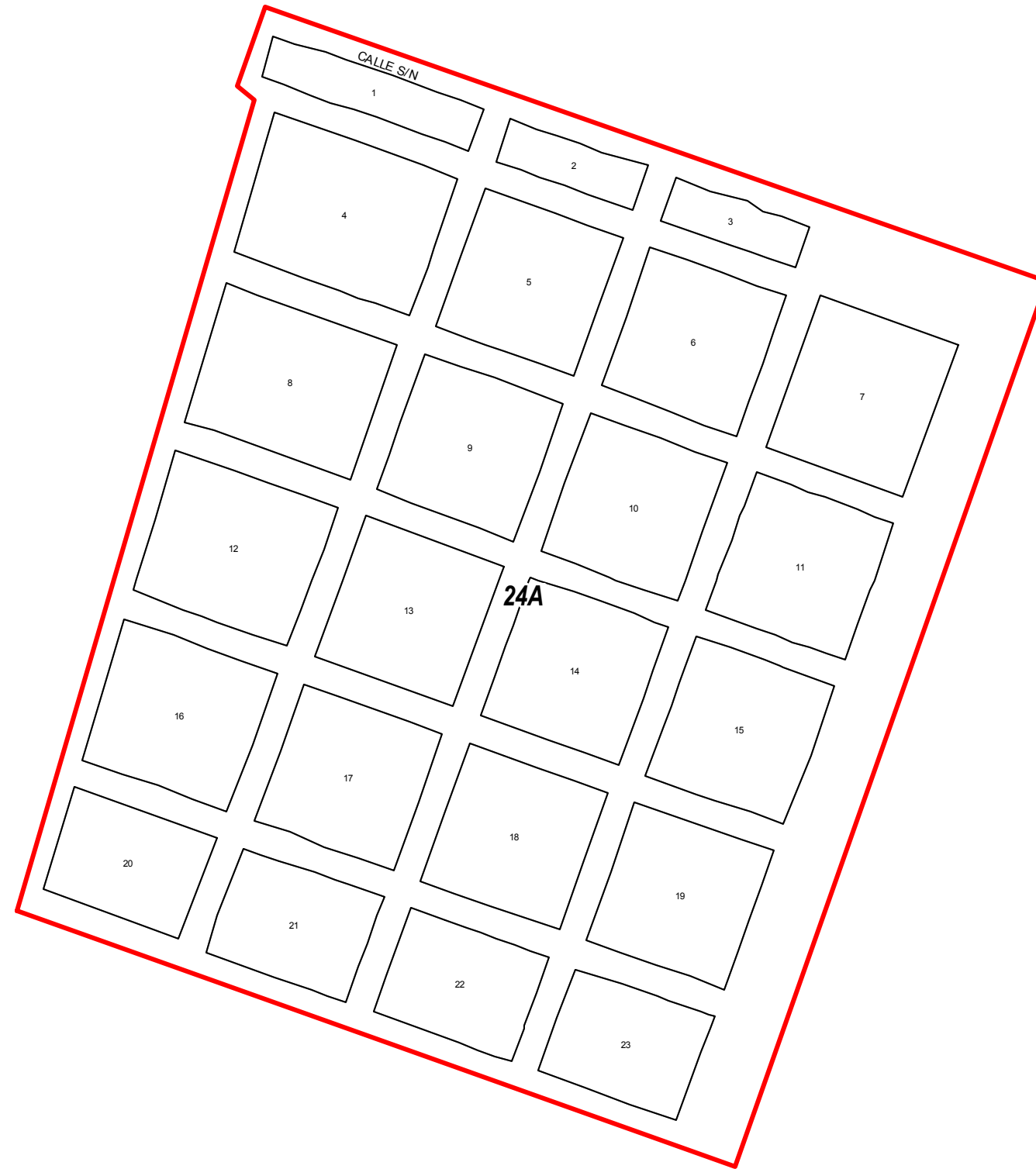

POBLACION: POBLADO SAN FELIPE, REGION: 23

ESTADO DE SONORA

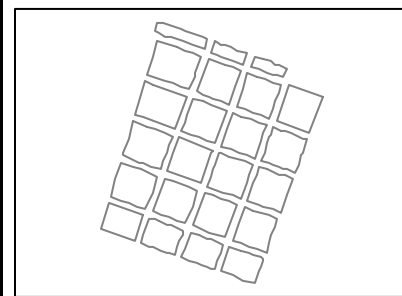
ESCALA: 1:7,000

AÑO: 2020

VALORES CATASTRALES POR ZONAS Y CALLES	
ZONA	VALOR
24A	\$ 38.83



CALLE S/N



NOTAS:
 1.- LOS VALORES ESTAN INDICADOS EN PESOS.
 2.- LOS VALORES CATASTRALES POR METRO CUADRADO APLICABLES A LOS TERRENOS COMPRENDIDOS EN EL AREA DE CADA ZONA SE INDICAN EN EL RECUADRO QUE APARECE.
 3.- LOS VALORES ANOTADOS POR CALLE SE APLICARAN DIRECTOS A LOS PREDIOS CON FRENTE A LOS MISMOS.

H. AYUNTAMIENTO

ACTA DE CABILDO NO. _____ FECHA: _____

 PRESIDENTE: SINDICO: SECRETARIO:

H. CONGRESO DEL ESTADO

DECRETO NO. _____ FECHA: _____

 DIP. PRESIDENTE: DIP. SECRETARIO: DIP. SECRETARIO:

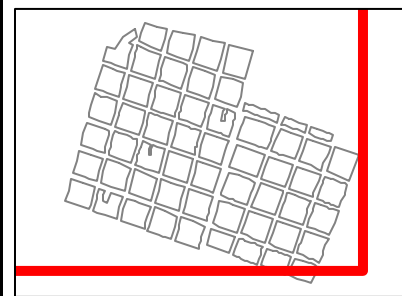
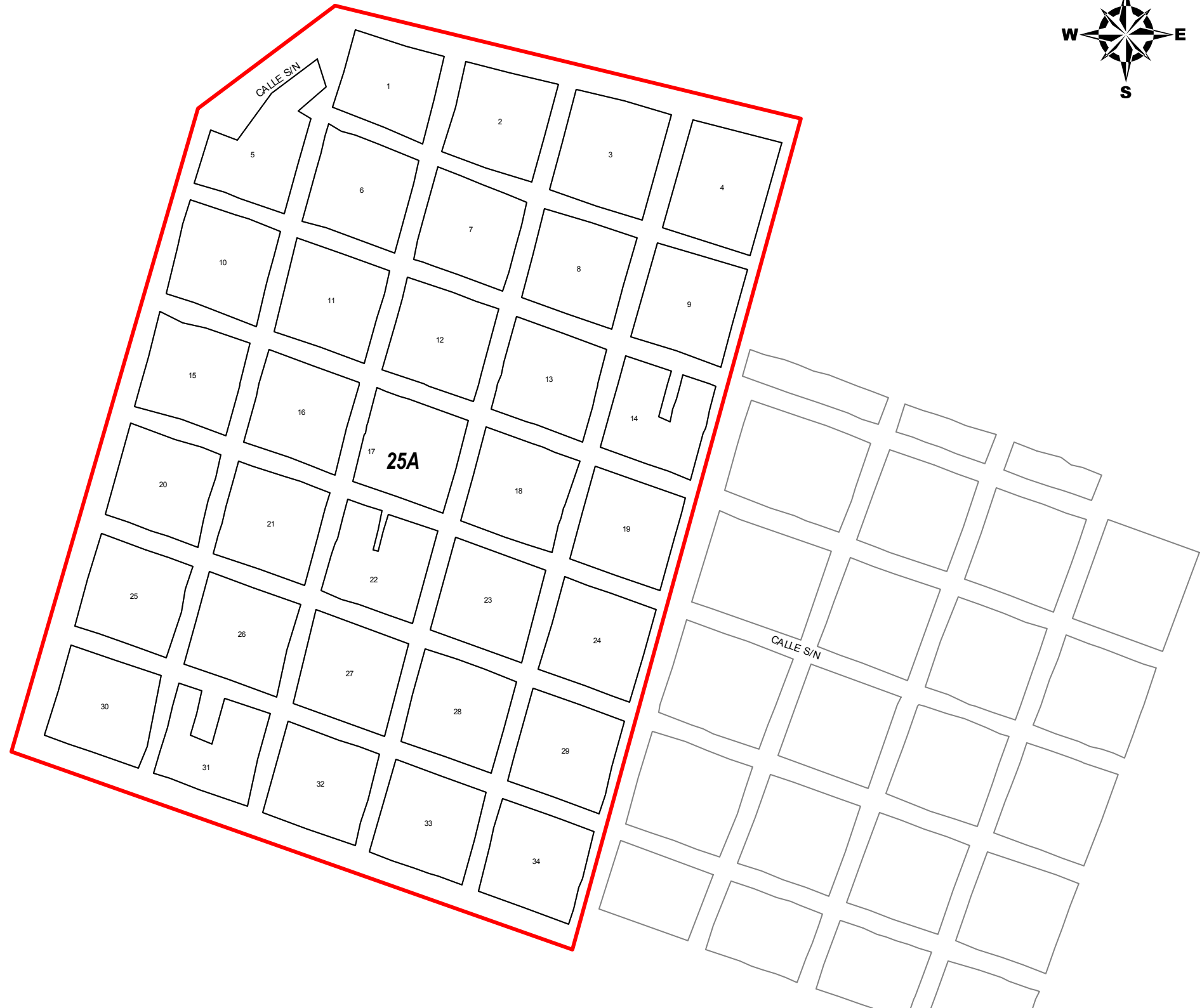

TABLA DE VALORES UNITARIOS DE SUELO

MUNICIPIO: CABORCA, SONORA

POBLACION: CUE LA RETRANCA, REGION: 24

ESTADO DE SONORA ESCALA: 1:4,000 AÑO: 2020

VALORES CATASTRALES POR ZONAS Y CALLES	
ZONA	VALOR
25A	\$ 38.83



NOTAS:
 1.- LOS VALORES ESTAN INDICADOS EN PESOS.
 2.- LOS VALORES CATASTRALES POR METRO CUADRADO APLICABLES A LOS TERRENOS COMPRENDIDOS EN EL AREA DE CADA ZONA SE INDICAN EN EL RECUADRO QUE APARECE.
 3.- LOS VALORES ANOTADOS POR CALLE SE APLICARAN DIRECTOS A LOS PREDIOS CON FRENTE A LOS MISMOS.

H. AYUNTAMIENTO

ACTA DE CABILDO NO. _____ FECHA: _____

 PRESIDENTE: SINDICO: SECRETARIO:

H. CONGRESO DEL ESTADO

DECRETO NO. _____ FECHA: _____

 DIP. PRESIDENTE: DIP. SECRETARIO: DIP. SECRETARIO:

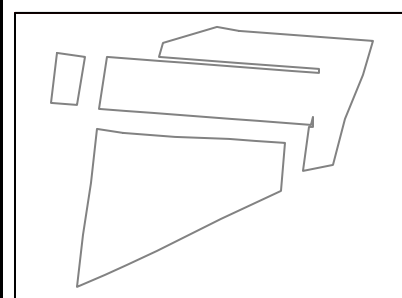
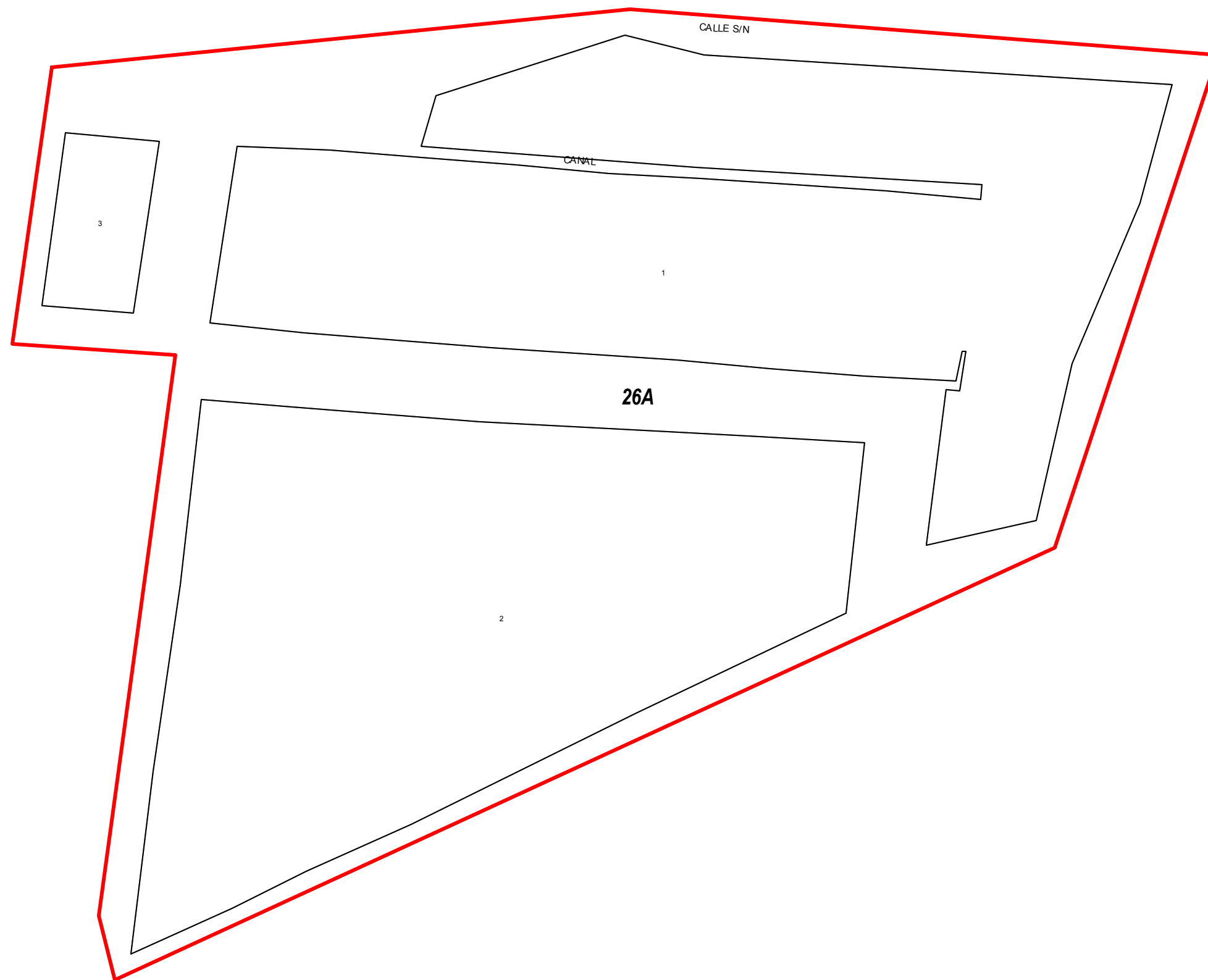

TABLA DE VALORES UNITARIOS DE SUELO

MUNICIPIO: CABORCA, SONORA

POBLACION: CUE EL DIAMANTE, REGION: 25

ESTADO DE SONORA ESCALA: 1:5,000 AÑO: 2020

VALORES CATASTRALES POR ZONAS Y CALLES	
ZONA	VALOR
26A	\$ 23.28



NOTAS:
 1.- LOS VALORES ESTAN INDICADOS EN PESOS.
 2.- LOS VALORES CATASTRALES POR METRO CUADRADO APLICABLES A LOS TERRENOS COMPRENDIDOS EN EL AREA DE CADA ZONA SE INDICAN EN EL RECUADRO QUE APARECE.
 3.- LOS VALORES ANOTADOS POR CALLE SE APLICARAN DIRECTOS A LOS PREDIOS CON FRENTE A LOS MISMOS.

H. AYUNTAMIENTO

ACTA DE CABILDO NO. _____ FECHA: _____

 PRESIDENTE: SINDICO: SECRETARIO:

H. CONGRESO DEL ESTADO

DECRETO NO. _____ FECHA: _____

 DIP. PRESIDENTE: DIP. SECRETARIO: DIP. SECRETARIO:

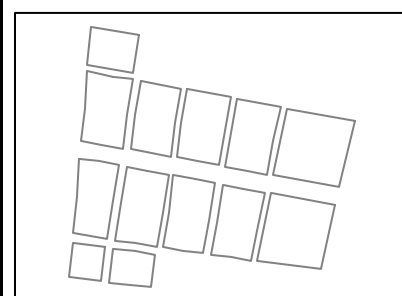
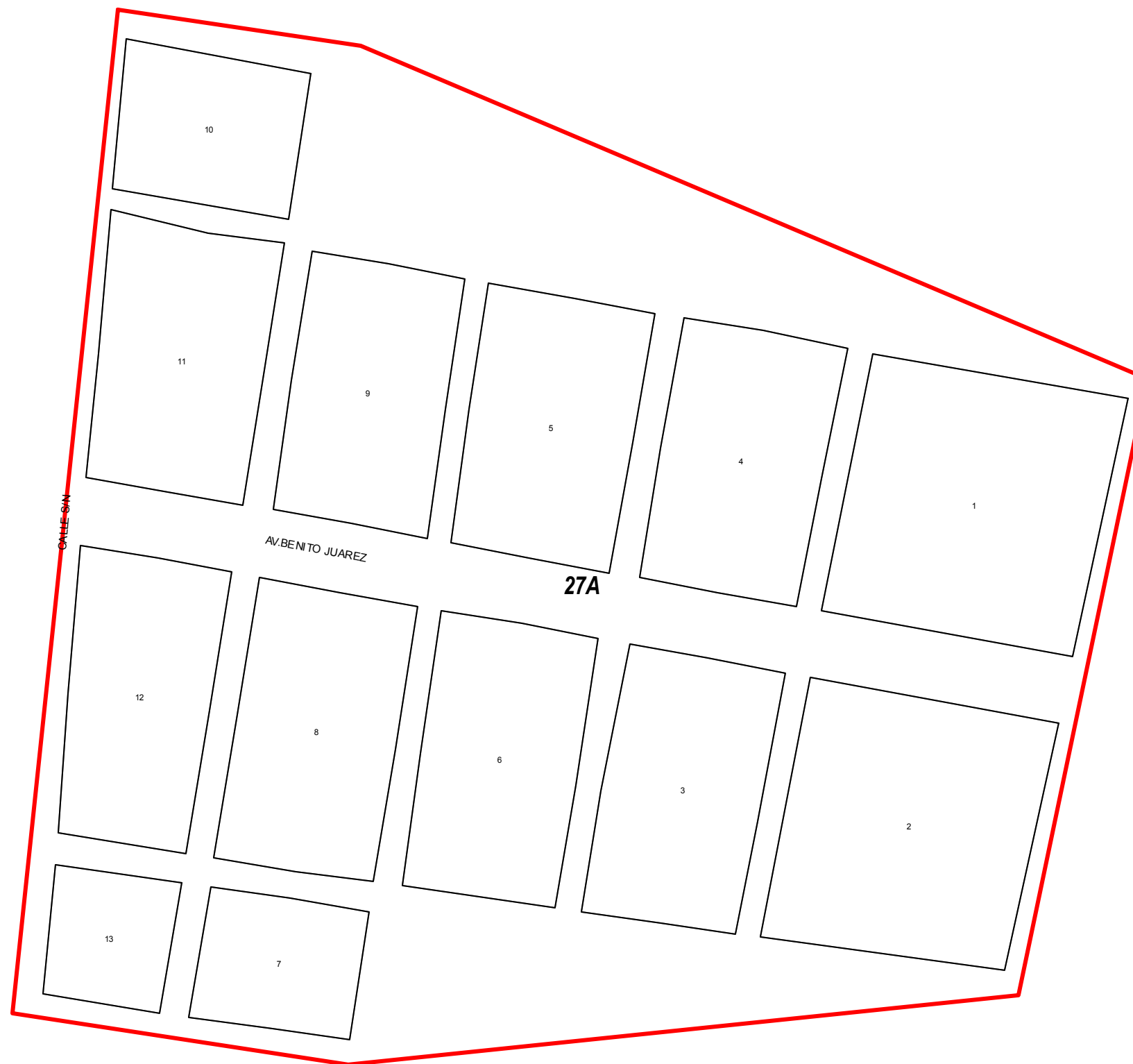

TABLA DE VALORES UNITARIOS DE SUELO

MUNICIPIO: CABORCA, SONORA

POBLACION: CUE LA TORRENTERA, REGION: 26

ESTADO DE SONORA ESCALA: 1:1,250 AÑO: 2020

VALORES CATASTRALES POR ZONAS Y CALLES	
ZONA	VALOR
27A	\$ 23.28



NOTAS:
 1.- LOS VALORES ESTAN INDICADOS EN PESOS.
 2.- LOS VALORES CATASTRALES POR METRO CUADRADO APLICABLES A LOS TERRENOS COMPRENDIDOS EN EL AREA DE CADA ZONA SE INDICAN EN EL RECUADRO QUE APARECE.
 3.- LOS VALORES ANOTADOS POR CALLE SE APLICARAN DIRECTOS A LOS PREDIOS CON FRENTE A LOS MISMOS.

H. AYUNTAMIENTO

ACTA DE CABILDO NO. _____ FECHA: _____

 PRESIDENTE: SINDICO: SECRETARIO:

H. CONGRESO DEL ESTADO

DECRETO NO. _____ FECHA: _____

 DIP. PRESIDENTE: DIP. SECRETARIO: DIP. SECRETARIO:

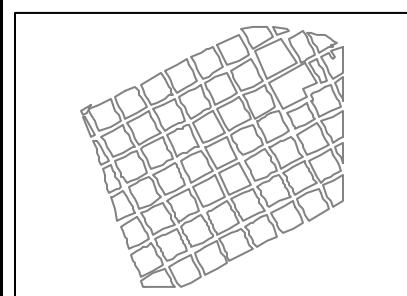
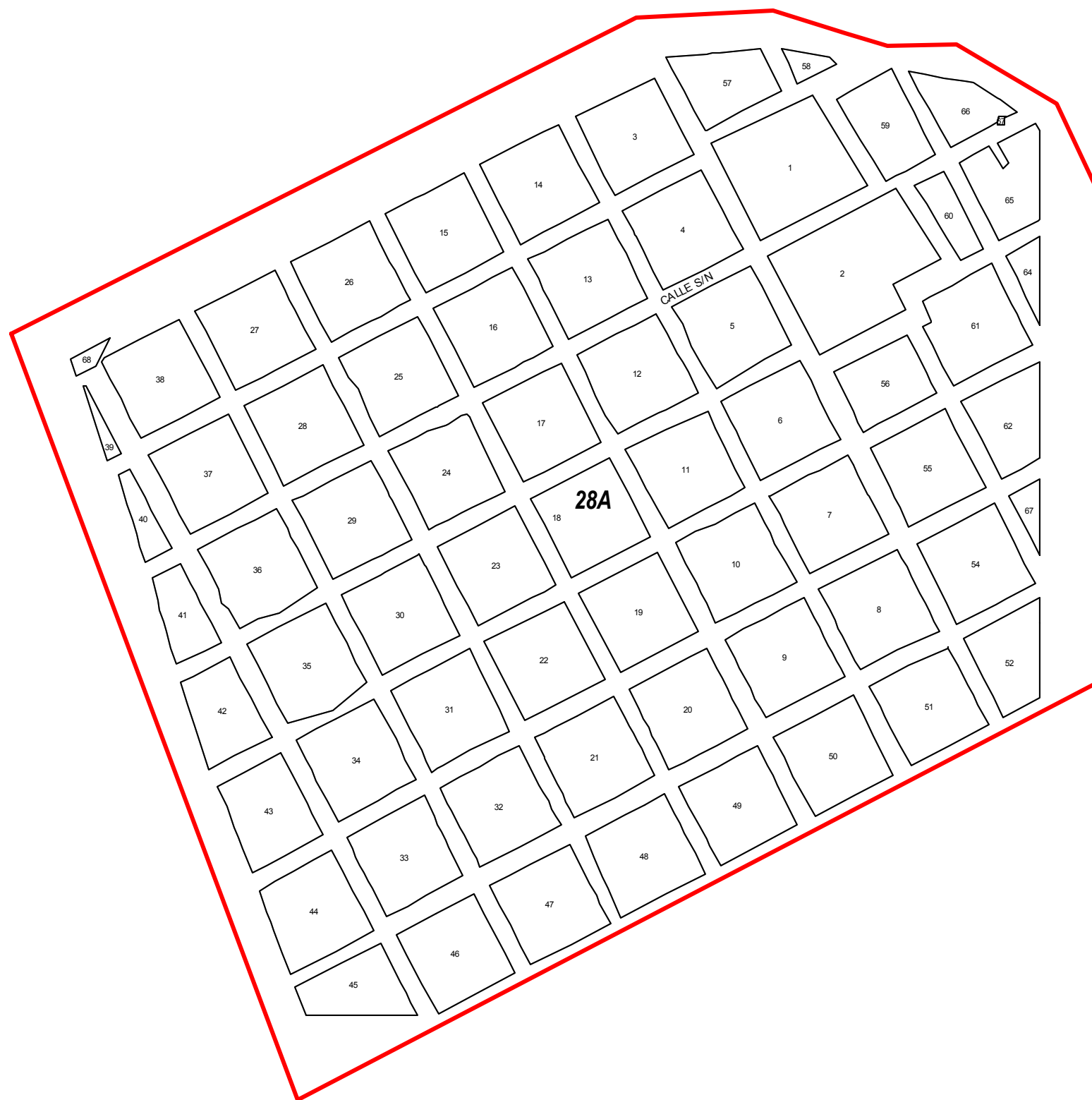

TABLA DE VALORES UNITARIOS DE SUELO

MUNICIPIO: CABORCA, SONORA

POBLACION: CUE JUAN G CABRAL, REGION: 27

ESTADO DE SONORA ESCALA: 1:2,000 AÑO: 2020

VALORES CATASTRALES POR ZONAS Y CALLES	
ZONA	VALOR
28A	\$ 77.60



NOTAS:
 1.- LOS VALORES ESTAN INDICADOS EN PESOS.
 2.- LOS VALORES CATASTRALES POR METRO CUADRADO APLICABLES A LOS TERRENOS COMPRENDIDOS EN EL AREA DE CADA ZONA SE INDICAN EN EL RECUADRO QUE APARECE.
 3.- LOS VALORES ANOTADOS POR CALLE SE APLICARAN DIRECTOS A LOS PREDIOS CON FRENTE A LOS MISMOS.

H. AYUNTAMIENTO

ACTA DE CABILDO NO. _____ FECHA: _____

 PRESIDENTE: SINDICO: SECRETARIO:

H. CONGRESO DEL ESTADO

DECRETO NO. _____ FECHA: _____

 DIP. PRESIDENTE: DIP. SECRETARIO: DIP. SECRETARIO:

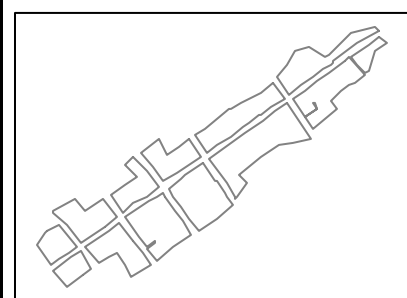
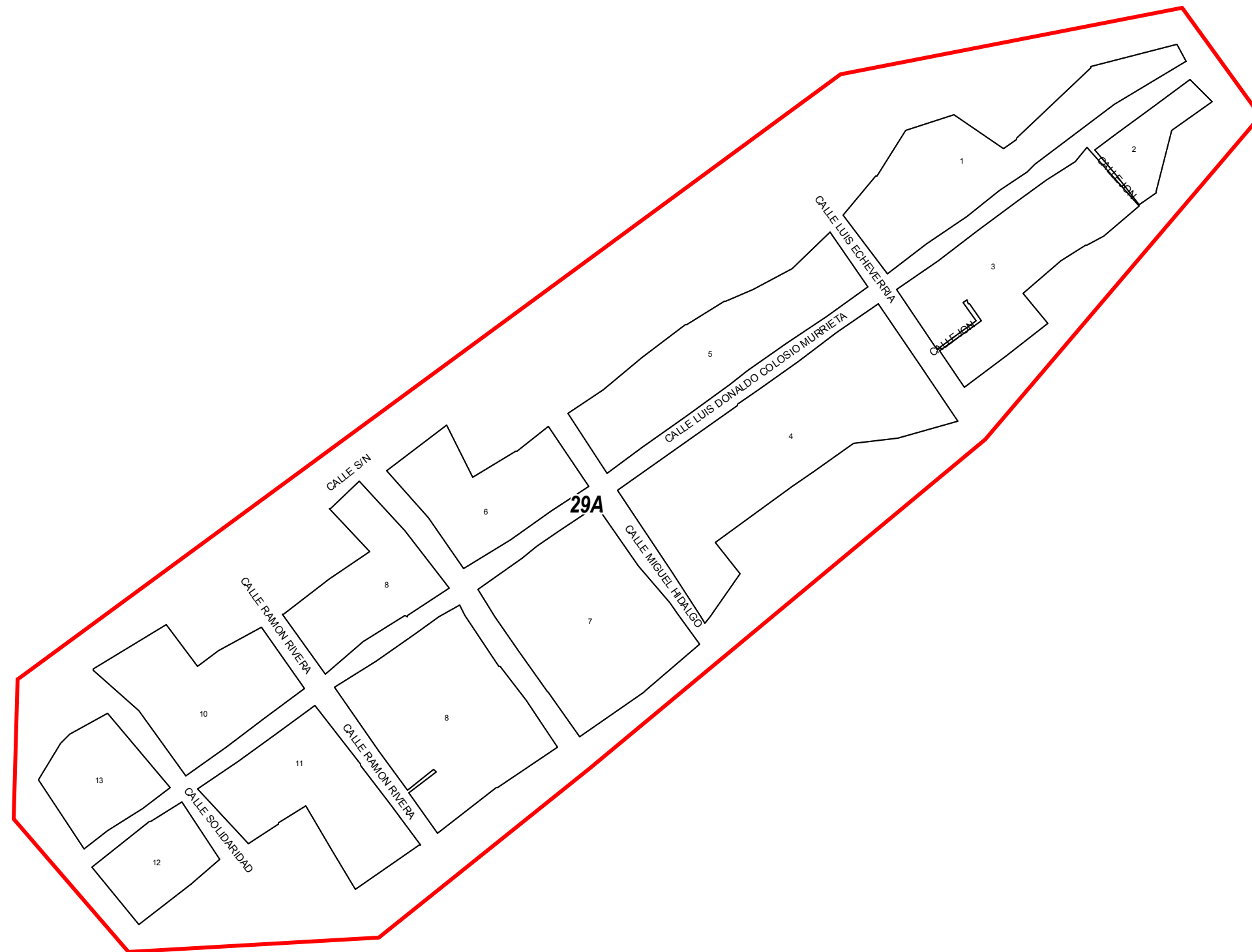

TABLA DE VALORES UNITARIOS DE SUELO

MUNICIPIO: CABORCA, SONORA

POBLACION: CUE EL COYOTE, REGION: 28

ESTADO DE SONORA ESCALA: 1:6,000 AÑO: 2020

VALORES CATASTRALES POR ZONAS Y CALLES	
ZONA	VALOR
29A	\$ 23.28



NOTAS:
 1.- LOS VALORES ESTAN INDICADOS EN PESOS.
 2.- LOS VALORES CATASTRALES POR METRO CUADRADO APLICABLES A LOS TERRENOS COMPRENDIDOS EN EL AREA DE CADA ZONA SE INDICAN EN EL RECUADRO QUE APARECE.
 3.- LOS VALORES ANOTADOS POR CALLE SE APLICARAN DIRECTOS A LOS PREDIOS CON FRENTE A LOS MISMOS.

H. AYUNTAMIENTO

ACTA DE CABILDO NO. _____ FECHA: _____

 PRESIDENTE: SINDICO: SECRETARIO:

H. CONGRESO DEL ESTADO

DECRETO NO. _____ FECHA: _____

 DIP. PRESIDENTE: DIP. SECRETARIO: DIP. SECRETARIO:

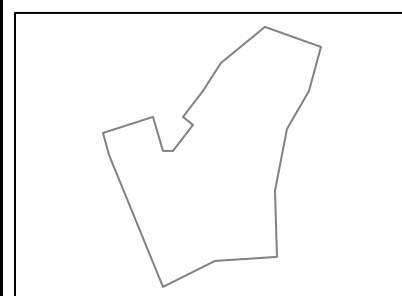

TABLA DE VALORES UNITARIOS DE SUELO

MUNICIPIO: CABORCA, SONORA

POBLACION: CUE LAGUNA PRIETA, REGION: 29

ESTADO DE SONORA ESCALA: 1:4,000 AÑO: 2020

VALORES CATASTRALES POR ZONAS Y CALLES	
ZONA	VALOR
30A	\$ 23.28



NOTAS:
 1.- LOS VALORES ESTAN INDICADOS EN PESOS.
 2.- LOS VALORES CATASTRALES POR METRO CUADRADO APLICABLES A LOS TERRENOS COMPRENDIDOS EN EL AREA DE CADA ZONA SE INDICAN EN EL RECUADRO QUE APARECE.
 3.- LOS VALORES ANOTADOS POR CALLE SE APLICARAN DIRECTOS A LOS PREDIOS CON FRENTE A LOS MISMOS.

H. AYUNTAMIENTO

ACTA DE CABILDO NO. _____ FECHA: _____

 PRESIDENTE: SINDICO: SECRETARIO:

H. CONGRESO DEL ESTADO

DECRETO NO. _____ FECHA: _____

 DIP. PRESIDENTE: DIP. SECRETARIO: DIP. SECRETARIO:

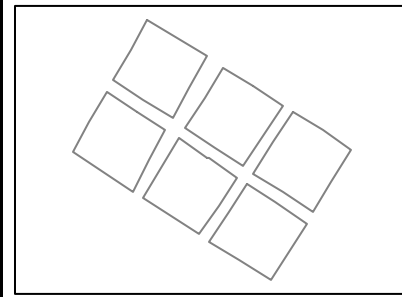
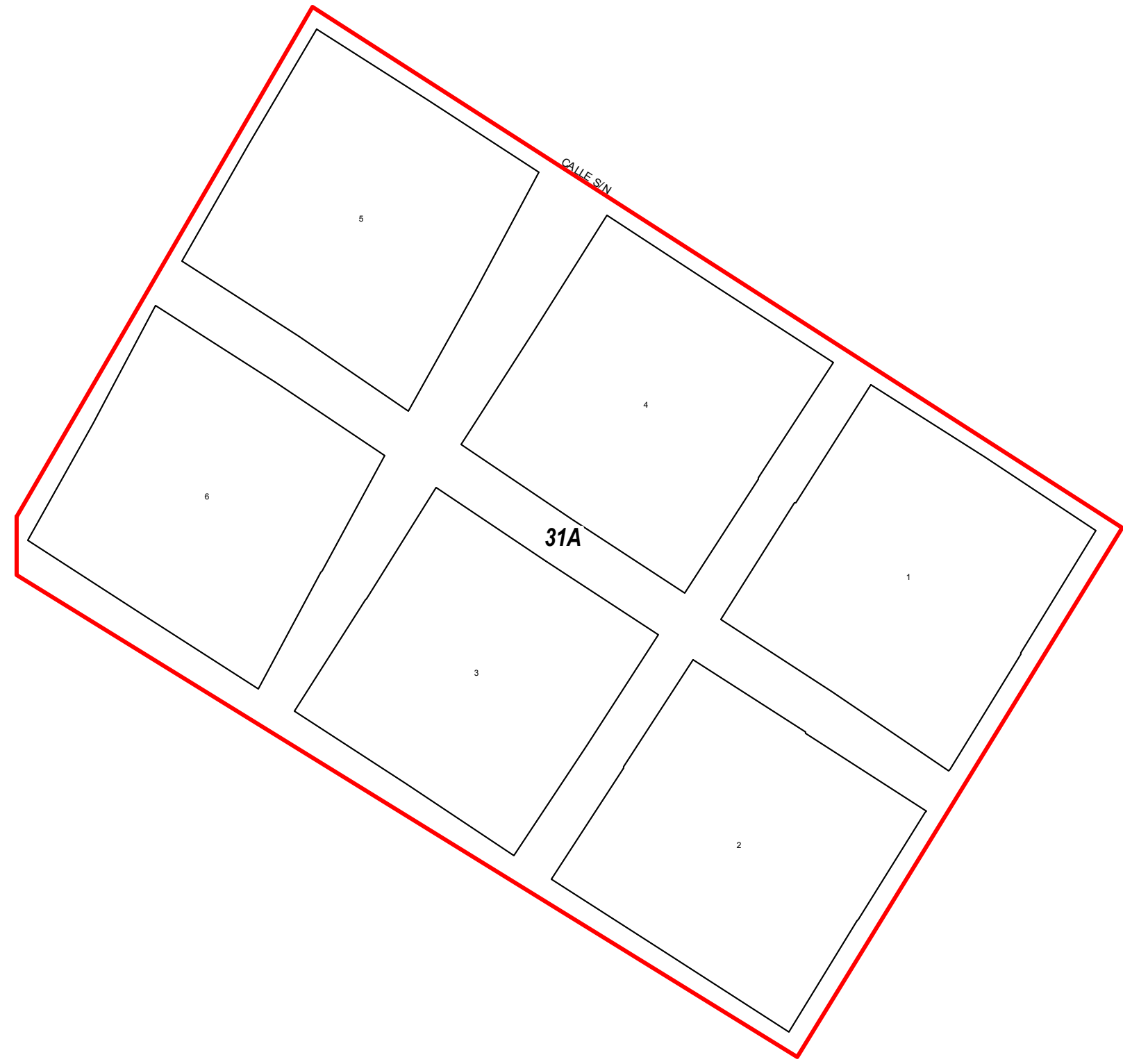

TABLA DE VALORES UNITARIOS DE SUELO

MUNICIPIO: CABORCA, SONORA

POBLACION: CUE LAGUNA PRIETA II, REGION: 30

ESTADO DE SONORA ESCALA: 1:1,000 AÑO: 2020

VALORES CATASTRALES POR ZONAS Y CALLES	
ZONA	VALOR
31A	\$ 23.28



NOTAS:
 1.- LOS VALORES ESTAN INDICADOS EN PESOS.
 2.- LOS VALORES CATASTRALES POR METRO CUADRADO APLICABLES A LOS TERRENOS COMPRENDIDOS EN EL AREA DE CADA ZONA SE INDICAN EN EL RECUADRO QUE APARECE.
 3.- LOS VALORES ANOTADOS POR CALLE SE APLICARAN DIRECTOS A LOS PREDIOS CON FRENTE A LOS MISMOS.

H. AYUNTAMIENTO

ACTA DE CABILDO NO. _____ FECHA: _____

 PRESIDENTE: SINDICO: SECRETARIO:

H. CONGRESO DEL ESTADO

DECRETO NO. _____ FECHA: _____

 DIP. PRESIDENTE: DIP. SECRETARIO: DIP. SECRETARIO:

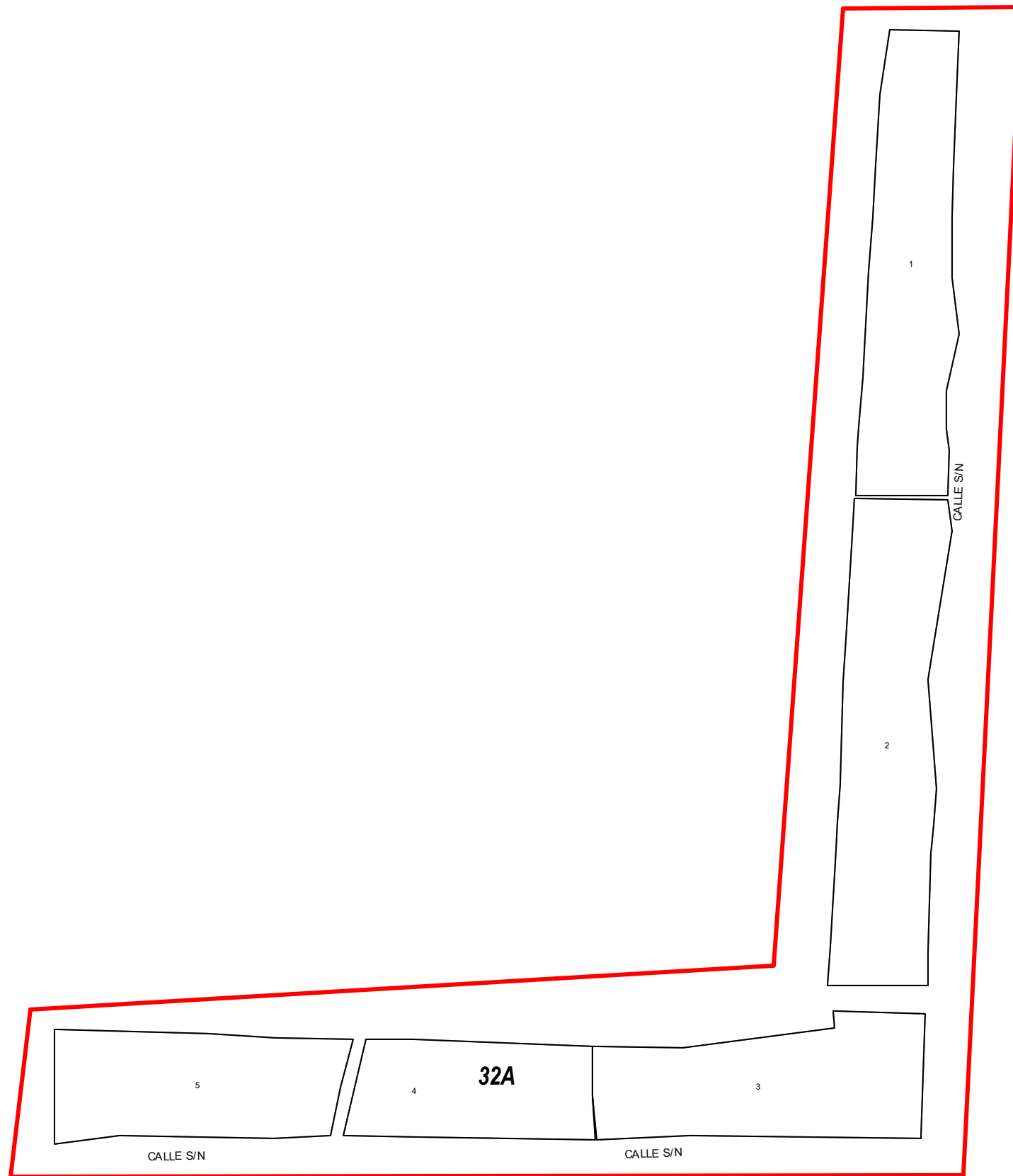
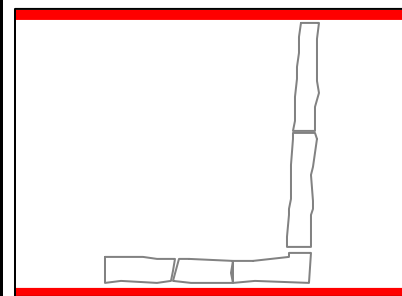

TABLA DE VALORES UNITARIOS DE SUELO

MUNICIPIO: CABORCA, SONORA

POBLACION: CUE ESCUADRON 201, REGION: 31

ESTADO DE SONORA ESCALA: 1:2,000 AÑO: 2020

VALORES CATASTRALES POR ZONAS Y CALLES	
ZONA	VALOR
32A	\$ 23.28



NOTAS:
 1.- LOS VALORES ESTAN INDICADOS EN PESOS.
 2.- LOS VALORES CATASTRALES POR METRO CUADRADO APLICABLES A LOS TERRENOS COMPRENDIDOS EN EL AREA DE CADA ZONA SE INDICAN EN EL RECUADRO QUE APARECE.
 3.- LOS VALORES ANOTADOS POR CALLE SE APLICARAN DIRECTOS A LOS PREDIOS CON FRENTE A LOS MISMOS.

H. AYUNTAMIENTO

ACTA DE CABILDO NO. _____ FECHA: _____

 PRESIDENTE: SINDICO: SECRETARIO:

H. CONGRESO DEL ESTADO

DECRETO NO. _____ FECHA: _____

 DIP. PRESIDENTE: DIP. SECRETARIO: DIP. SECRETARIO:

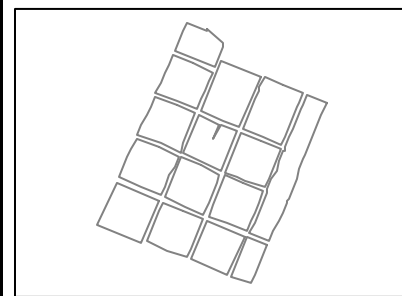
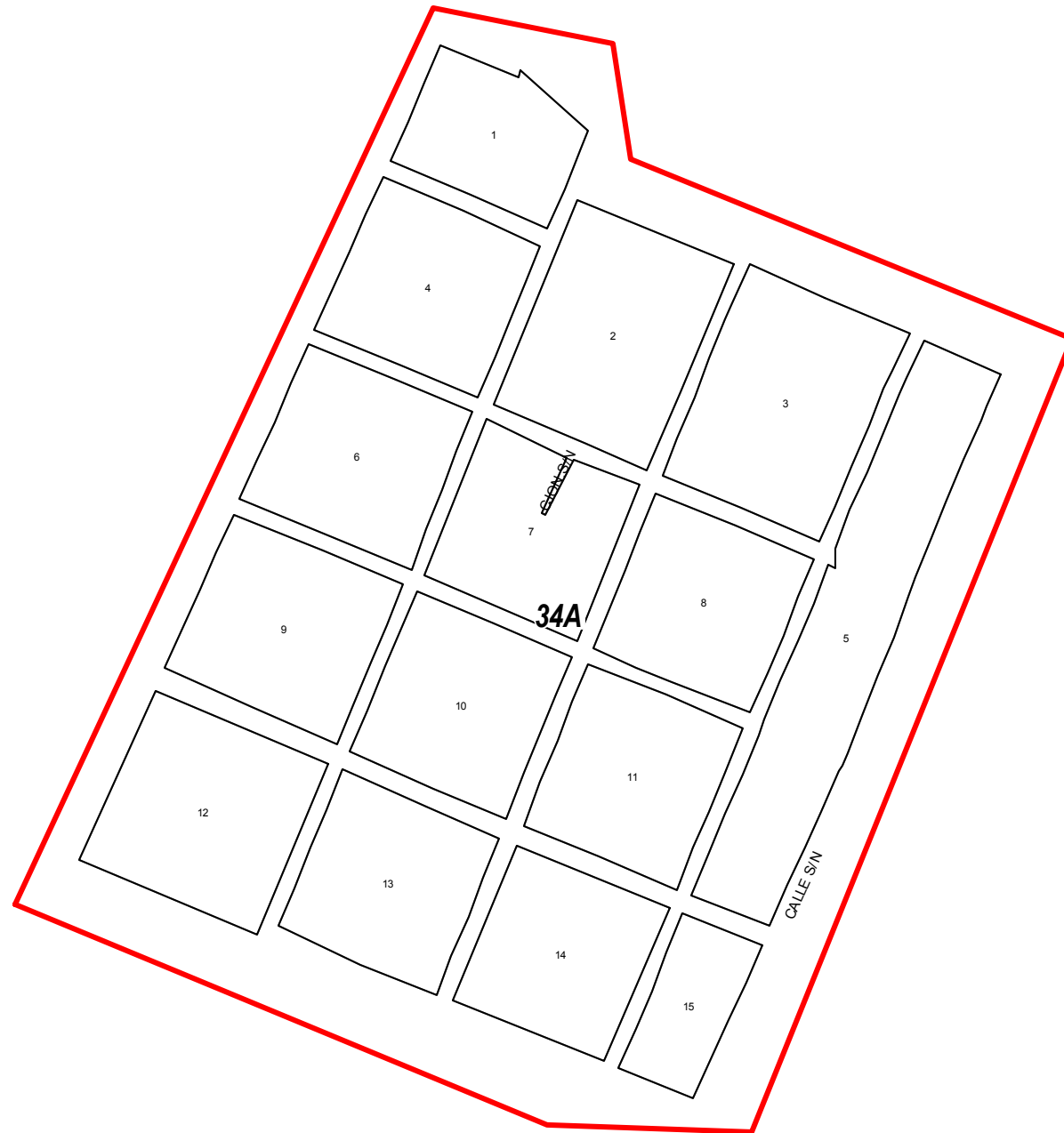

TABLA DE VALORES UNITARIOS DE SUELO

MUNICIPIO: CABORCA, SONORA

POBLACION: CUE EL CERRO HERRADURA, REGION: 32

ESTADO DE SONORA ESCALA: 1:2,500 AÑO: 2020

VALORES CATASTRALES POR ZONAS Y CALLES	
ZONA	VALOR
34A	\$ 23.28



NOTAS:
 1.- LOS VALORES ESTAN INDICADOS EN PESOS.
 2.- LOS VALORES CATASTRALES POR METRO CUADRADO APLICABLES A LOS TERRENOS COMPRENDIDOS EN EL AREA DE CADA ZONA SE INDICAN EN EL RECUADRO QUE APARECE.
 3.- LOS VALORES ANOTADOS POR CALLE SE APLICARAN DIRECTOS A LOS PREDIOS CON FRENTE A LOS MISMOS.

H. AYUNTAMIENTO

ACTA DE CABILDO NO. _____ FECHA: _____

 PRESIDENTE: SINDICO: SECRETARIO:

H. CONGRESO DEL ESTADO

DECRETO NO. _____ FECHA: _____

 DIP. PRESIDENTE: DIP. SECRETARIO: DIP. SECRETARIO:


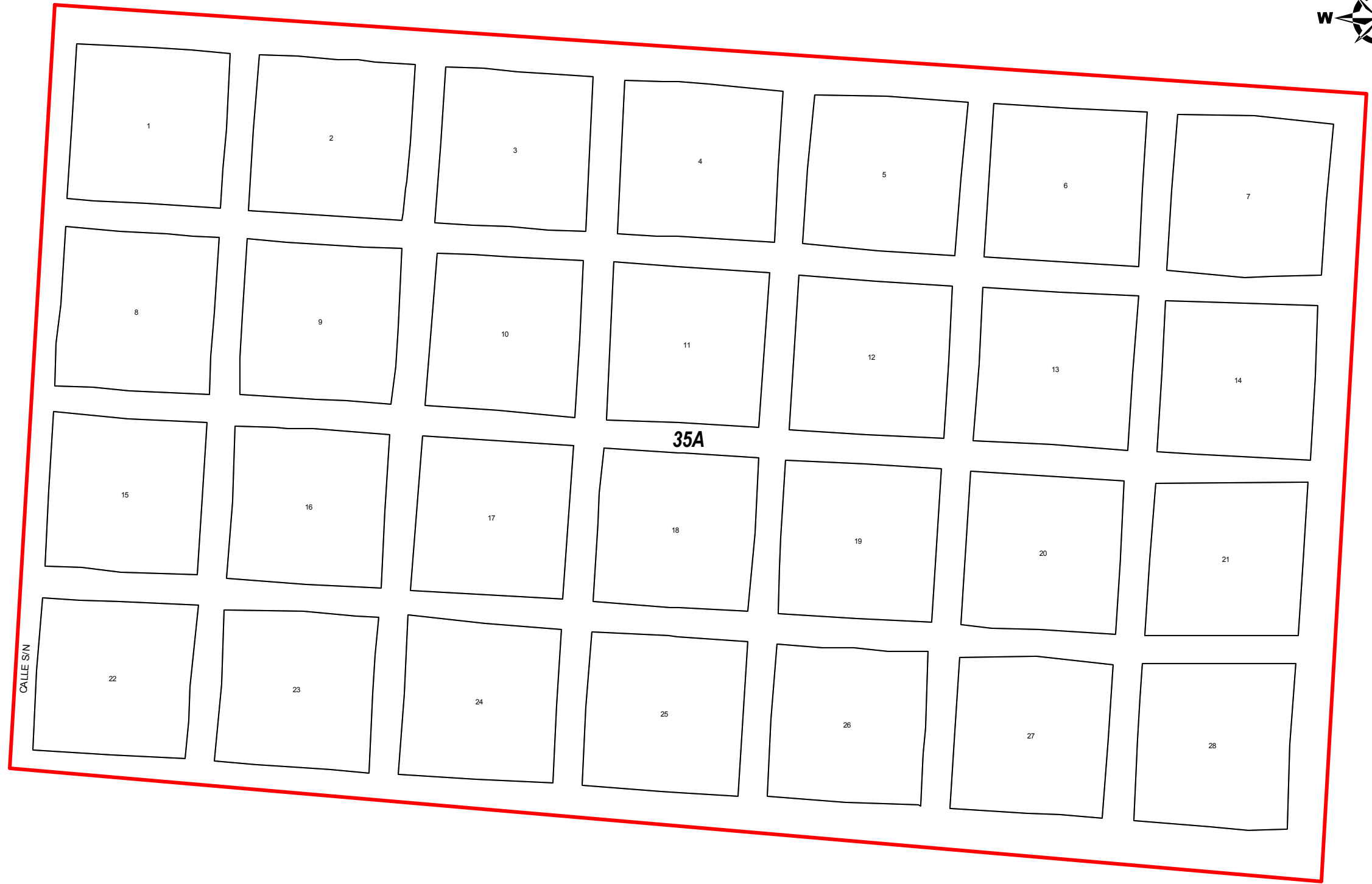

TABLA DE VALORES UNITARIOS DE SUELO

MUNICIPIO: CABORCA, SONORA

POBLACION: CUE JOSEFA O DE DOMINGUEZ, REGION: 34

ESTADO DE SONORA ESCALA: 1:4,000 AÑO: 2020

VALORES CATASTRALES POR ZONAS Y CALLES	
ZONA	VALOR
35A	\$ 31.02



NOTAS:
 1.- LOS VALORES ESTAN INDICADOS EN PESOS.
 2.- LOS VALORES CATASTRALES POR METRO CUADRADO APLICABLES A LOS TERRENOS COMPRENDIDOS EN EL AREA DE CADA ZONA SE INDICAN EN EL RECUADRO QUE APARECE.
 3.- LOS VALORES ANOTADOS POR CALLE SE APLICARAN DIRECTOS A LOS PREDIOS CON FRENTE A LOS MISMOS.

H. AYUNTAMIENTO

ACTA DE CABILDO NO. _____ FECHA: _____

 PRESIDENTE: SINDICO: SECRETARIO:

H. CONGRESO DEL ESTADO

DECRETO NO. _____ FECHA: _____

 DIP. PRESIDENTE: DIP. SECRETARIO: DIP. SECRETARIO:

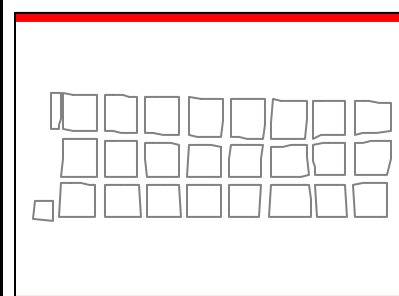

TABLA DE VALORES UNITARIOS DE SUELO

MUNICIPIO: CABORCA, SONORA

POBLACION: CUE JOSE MARIA MORELOS, REGION: 35

ESTADO DE SONORA ESCALA: 1:3,000 AÑO: 2020

VALORES CATASTRALES POR ZONAS Y CALLES	
ZONA	VALOR
36A	\$ 31.02



NOTAS:
 1.- LOS VALORES ESTAN INDICADOS EN PESOS.
 2.- LOS VALORES CATASTRALES POR METRO CUADRADO APLICABLES A LOS TERRENOS COMPRENDIDOS EN EL AREA DE CADA ZONA SE INDICAN EN EL RECUADRO QUE APARECE.
 3.- LOS VALORES ANOTADOS POR CALLE SE APLICARAN DIRECTOS A LOS PREDIOS CON FRENTE A LOS MISMOS.

H. AYUNTAMIENTO

ACTA DE CABILDO NO. _____ FECHA: _____

 PRESIDENTE: SINDICO: SECRETARIO:

H. CONGRESO DEL ESTADO

DECRETO NO. _____ FECHA: _____

 DIP. PRESIDENTE: DIP. SECRETARIO: DIP. SECRETARIO:

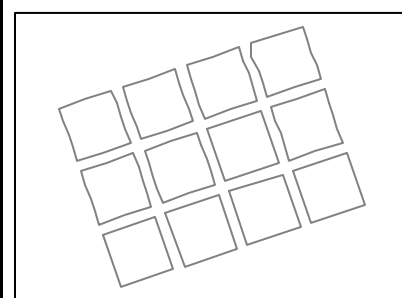
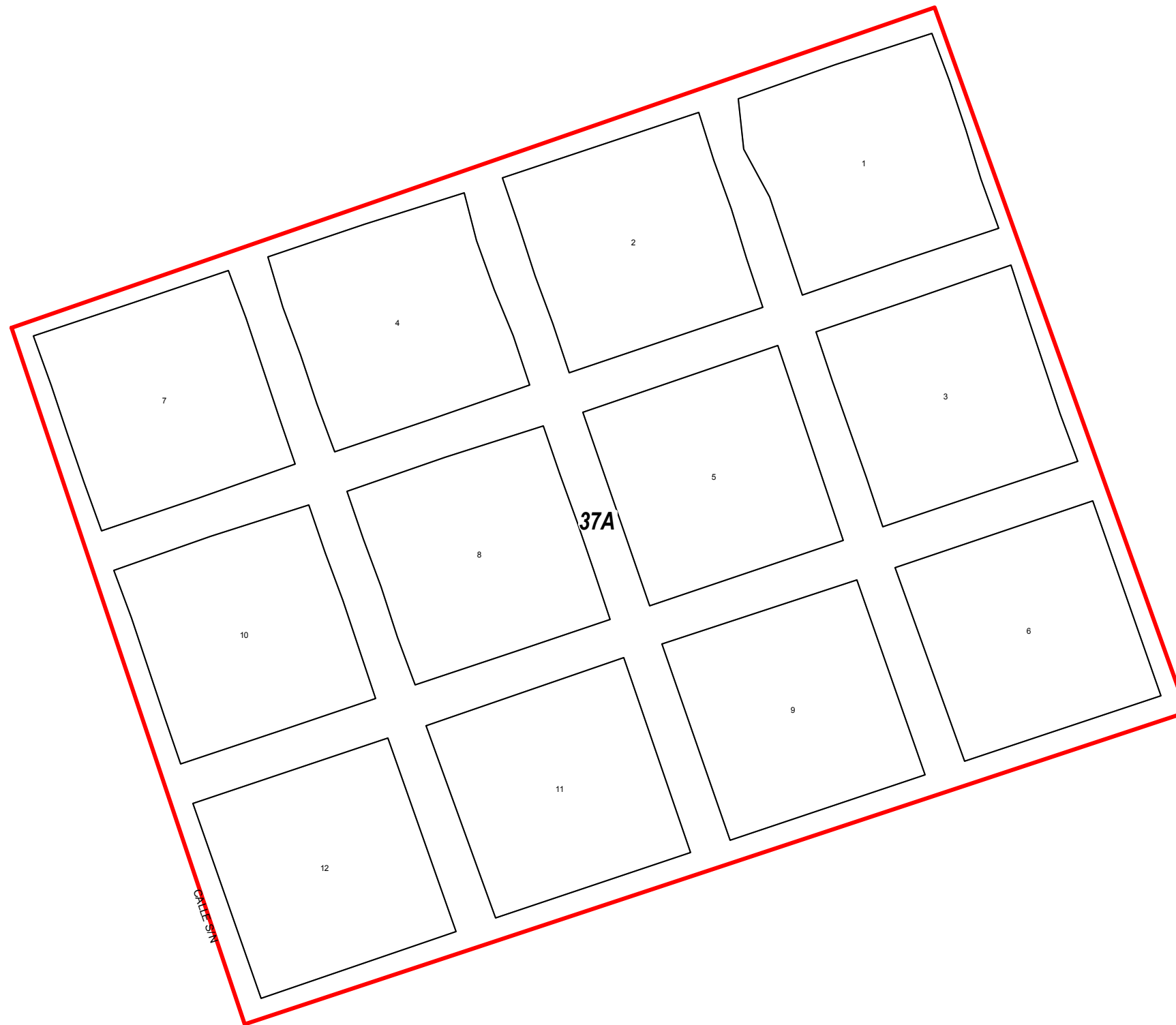

TABLA DE VALORES UNITARIOS DE SUELO

MUNICIPIO: CABORCA, SONORA

POBLACION: CUE GRAL ALVARO OBREGON, REGION: 36

ESTADO DE SONORA ESCALA: 1:4,000 AÑO: 2020

VALORES CATASTRALES POR ZONAS Y CALLES	
ZONA	VALOR
37A	\$ 23.28



NOTAS:
 1.- LOS VALORES ESTAN INDICADOS EN PESOS.
 2.- LOS VALORES CATASTRALES POR METRO CUADRADO APLICABLES A LOS TERRENOS COMPRENDIDOS EN EL AREA DE CADA ZONA SE INDICAN EN EL RECUADRO QUE APARECE.
 3.- LOS VALORES ANOTADOS POR CALLE SE APLICARAN DIRECTOS A LOS PREDIOS CON FRENTE A LOS MISMOS.

H. AYUNTAMIENTO

ACTA DE CABILDO NO. _____ FECHA: _____

 PRESIDENTE: SINDICO: SECRETARIO:

H. CONGRESO DEL ESTADO

DECRETO NO. _____ FECHA: _____

 DIP. PRESIDENTE: DIP. SECRETARIO: DIP. SECRETARIO:




TABLA DE VALORES UNITARIOS DE SUELO

MUNICIPIO: CABORCA, SONORA

POBLACION: CUE HEROES DE NACUZARI, REGION: 37

ESTADO DE SONORA ESCALA: 1:2,500 AÑO: 2020

VALORES CATASTRALES POR ZONAS Y CALLES	
ZONA	VALOR
39A	\$ 23.28



NOTAS:
 1.- LOS VALORES ESTAN INDICADOS EN PESOS.
 2.- LOS VALORES CATASTRALES POR METRO CUADRADO APLICABLES A LOS TERRENOS COMPRENDIDOS EN EL AREA DE CADA ZONA SE INDICAN EN EL RECUADRO QUE APARECE.
 3.- LOS VALORES ANOTADOS POR CALLE SE APLICARAN DIRECTOS A LOS PREDIOS CON FRENTE A LOS MISMOS.

H. AYUNTAMIENTO

ACTA DE CABILDO NO. _____ FECHA: _____

 PRESIDENTE: SINDICO: SECRETARIO:

H. CONGRESO DEL ESTADO

DECRETO NO. _____ FECHA: _____

 DIP. PRESIDENTE: DIP. SECRETARIO: DIP. SECRETARIO:

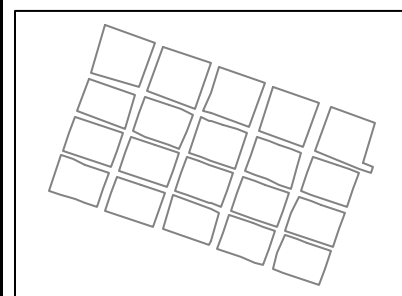
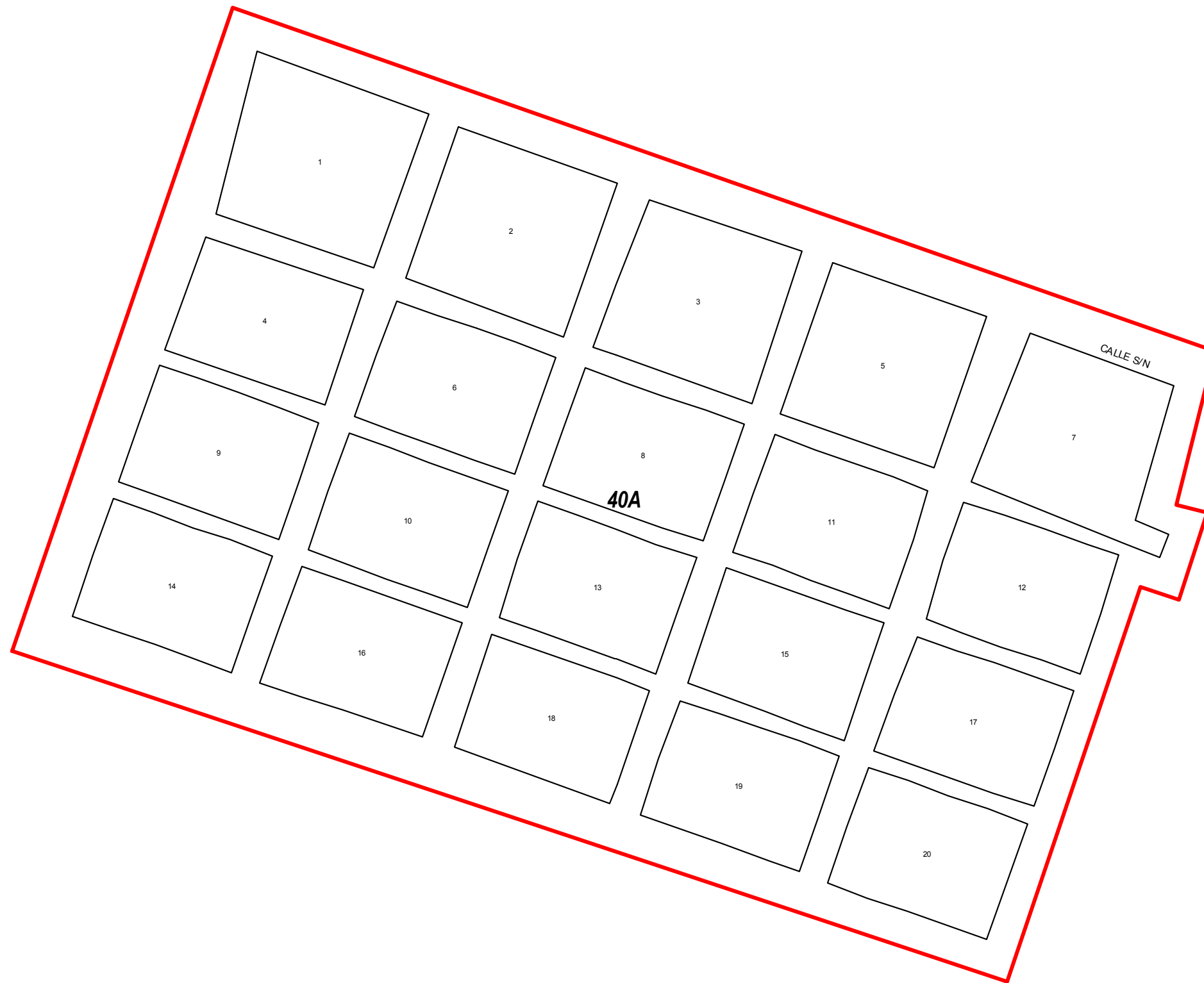

TABLA DE VALORES UNITARIOS DE SUELO

MUNICIPIO: CABORCA, SONORA

POBLACION: CUE VICENTE GUERRERO, REGION: 39

ESTADO DE SONORA ESCALA: 1:2,000 AÑO: 2020

VALORES CATASTRALES POR ZONAS Y CALLES	
ZONA	VALOR
40A	\$ 46.54



NOTAS:
 1.- LOS VALORES ESTAN INDICADOS EN PESOS.
 2.- LOS VALORES CATASTRALES POR METRO CUADRADO APLICABLES A LOS TERRENOS COMPRENDIDOS EN EL AREA DE CADA ZONA SE INDICAN EN EL RECUADRO QUE APARECE.
 3.- LOS VALORES ANOTADOS POR CALLE SE APLICARAN DIRECTOS A LOS PREDIOS CON FRENTE A LOS MISMOS.

H. AYUNTAMIENTO

ACTA DE CABILDO NO. _____ FECHA: _____

 PRESIDENTE: SINDICO: SECRETARIO:

H. CONGRESO DEL ESTADO

DECRETO NO. _____ FECHA: _____

 DIP. PRESIDENTE: DIP. SECRETARIO: DIP. SECRETARIO:

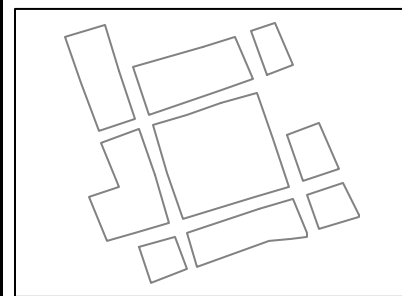
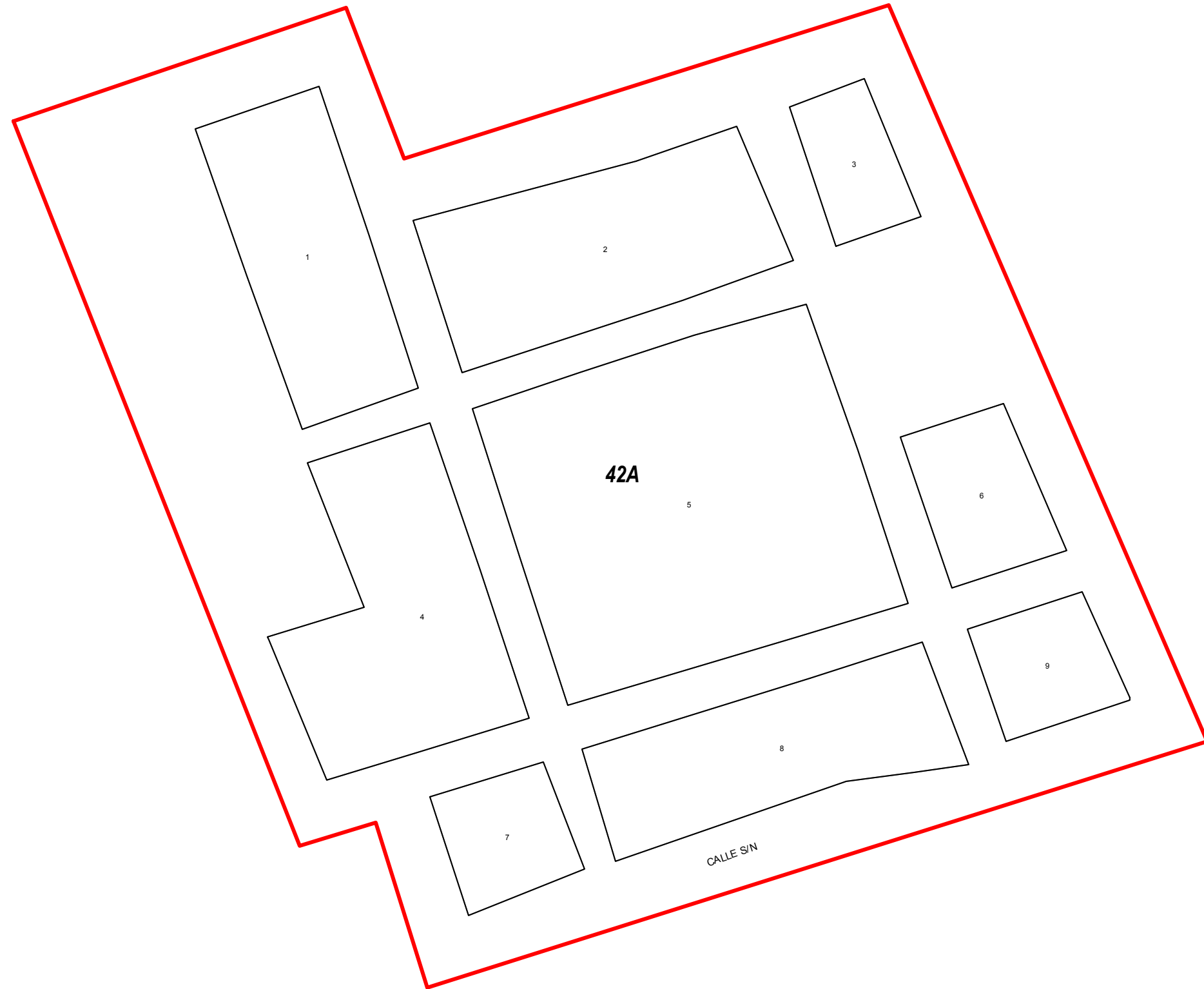

TABLA DE VALORES UNITARIOS DE SUELO

MUNICIPIO: CABORCA, SONORA

POBLACION: CUE JESUS GARCIA, REGION: 40

ESTADO DE SONORA ESCALA: 1:3,000 AÑO: 2020

VALORES CATASTRALES POR ZONAS Y CALLES	
ZONA	VALOR
42A	\$ 23.28



NOTAS:
 1.- LOS VALORES ESTAN INDICADOS EN PESOS.
 2.- LOS VALORES CATASTRALES POR METRO CUADRADO APLICABLES A LOS TERRENOS COMPRENDIDOS EN EL AREA DE CADA ZONA SE INDICAN EN EL RECUADRO QUE APARECE.
 3.- LOS VALORES ANOTADOS POR CALLE SE APLICARAN DIRECTOS A LOS PREDIOS CON FRENTE A LOS MISMOS.

H. AYUNTAMIENTO

ACTA DE CABILDO NO. _____ FECHA: _____

 PRESIDENTE: SINDICO: SECRETARIO:

H. CONGRESO DEL ESTADO

DECRETO NO. _____ FECHA: _____

 DIP. PRESIDENTE: DIP. SECRETARIO: DIP. SECRETARIO:

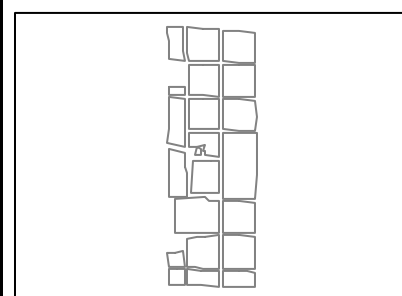
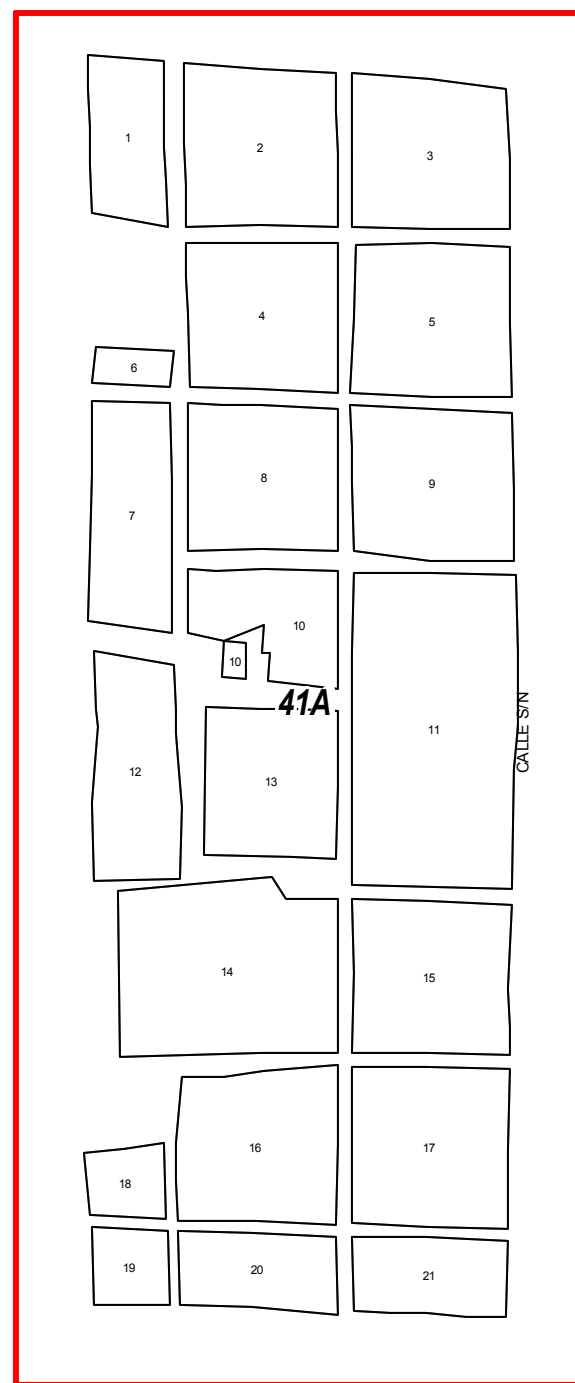

TABLA DE VALORES UNITARIOS DE SUELO

MUNICIPIO: CABORCA, SONORA

POBLACION: CUE 21 DE MARZO II, REGION: 42

ESTADO DE SONORA ESCALA: 1:1,250 AÑO: 2020

VALORES CATASTRALES POR ZONAS Y CALLES	
ZONA	VALOR
41A	\$ 62.07



NOTAS:
 1.- LOS VALORES ESTAN INDICADOS EN PESOS.
 2.- LOS VALORES CATASTRALES POR METRO CUADRADO APLICABLES A LOS TERRENOS COMPRENDIDOS EN EL AREA DE CADA ZONA SE INDICAN EN EL RECUADRO QUE APARECE.
 3.- LOS VALORES ANOTADOS POR CALLE SE APLICARAN DIRECTOS A LOS PREDIOS CON FRENTE A LOS MISMOS.

H. AYUNTAMIENTO

ACTA DE CABILDO NO. _____ FECHA: _____

 PRESIDENTE: SINDICO: SECRETARIO:

H. CONGRESO DEL ESTADO

DECRETO NO. _____ FECHA: _____

 DIP. PRESIDENTE: DIP. SECRETARIO: DIP. SECRETARIO:

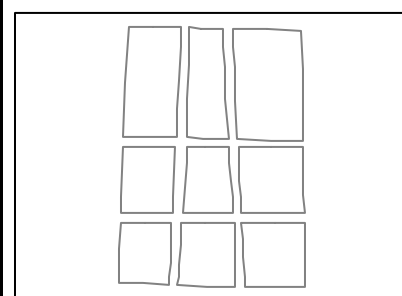
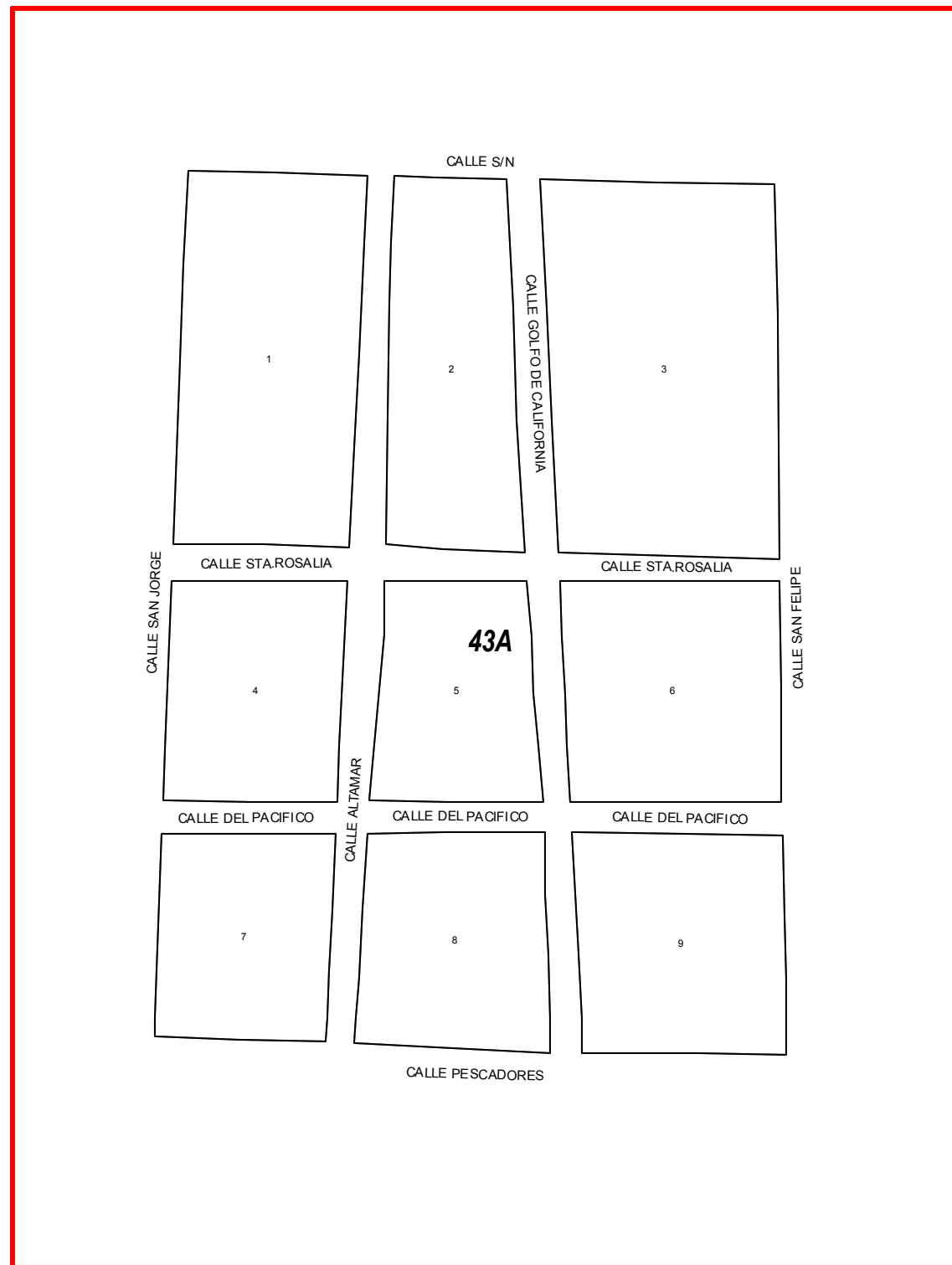

TABLA DE VALORES UNITARIOS DE SUELO

MUNICIPIO: CABORCA, SONORA

POBLACION: CUE RODOLFO CAMPODONICO, REGION: 41

ESTADO DE SONORA ESCALA: 1:5,000 AÑO: 2020

VALORES CATASTRALES POR ZONAS Y CALLES	
ZONA	VALOR
43A	\$ 38.79



NOTAS:
 1.- LOS VALORES ESTAN INDICADOS EN PESOS.
 2.- LOS VALORES CATASTRALES POR METRO CUADRADO APLICABLES A LOS TERRENOS COMPRENDIDOS EN EL AREA DE CADA ZONA SE INDICAN EN EL RECUADRO QUE APARECE.
 3.- LOS VALORES ANOTADOS POR CALLE SE APLICARAN DIRECTOS A LOS PREDIOS CON FRENTE A LOS MISMOS.

H. AYUNTAMIENTO

ACTA DE CABILDO NO. _____ FECHA: _____

 PRESIDENTE: SINDICO: SECRETARIO:

H. CONGRESO DEL ESTADO

DECRETO NO. _____ FECHA: _____

 DIP. PRESIDENTE: DIP. SECRETARIO: DIP. SECRETARIO:

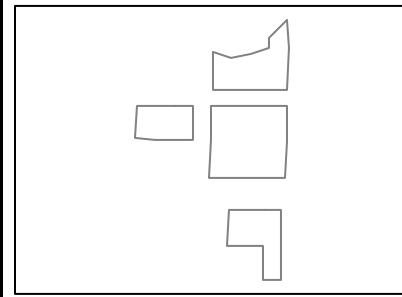
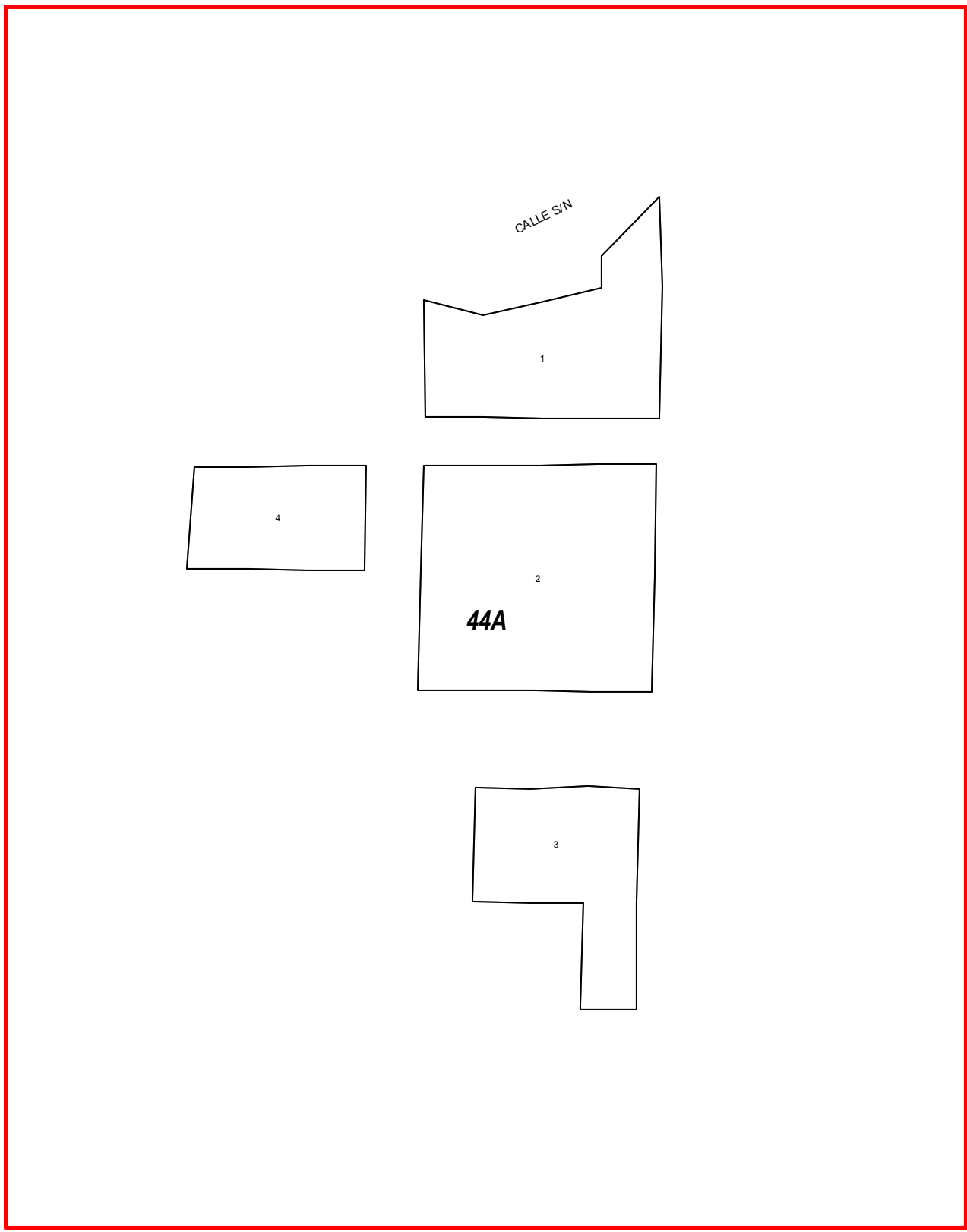

TABLA DE VALORES UNITARIOS DE SUELO

MUNICIPIO: CABORCA, SONORA

POBLACION: CUE LOS DORADOS DE VILLA, REGION: 43

ESTADO DE SONORA ESCALA: 1:3,000 AÑO: 2020

VALORES CATASTRALES POR ZONAS Y CALLES	
ZONA	VALOR
44A	\$ 23.28



NOTAS:
 1.- LOS VALORES ESTAN INDICADOS EN PESOS.
 2.- LOS VALORES CATASTRALES POR METRO CUADRADO APLICABLES A LOS TERRENOS COMPRENDIDOS EN EL AREA DE CADA ZONA SE INDICAN EN EL RECUADRO QUE APARECE.
 3.- LOS VALORES ANOTADOS POR CALLE SE APLICARAN DIRECTOS A LOS PREDIOS CON FRENTE A LOS MISMOS.

H. AYUNTAMIENTO

ACTA DE CABILDO NO. _____ FECHA: _____

 PRESIDENTE: SINDICO: SECRETARIO:

H. CONGRESO DEL ESTADO

DECRETO NO. _____ FECHA: _____

 DIP. PRESIDENTE: DIP. SECRETARIO: DIP. SECRETARIO:

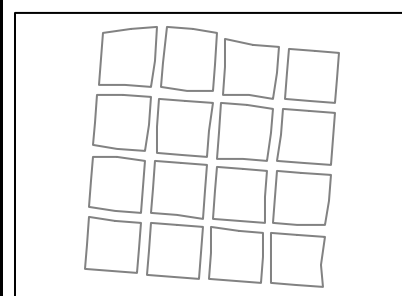
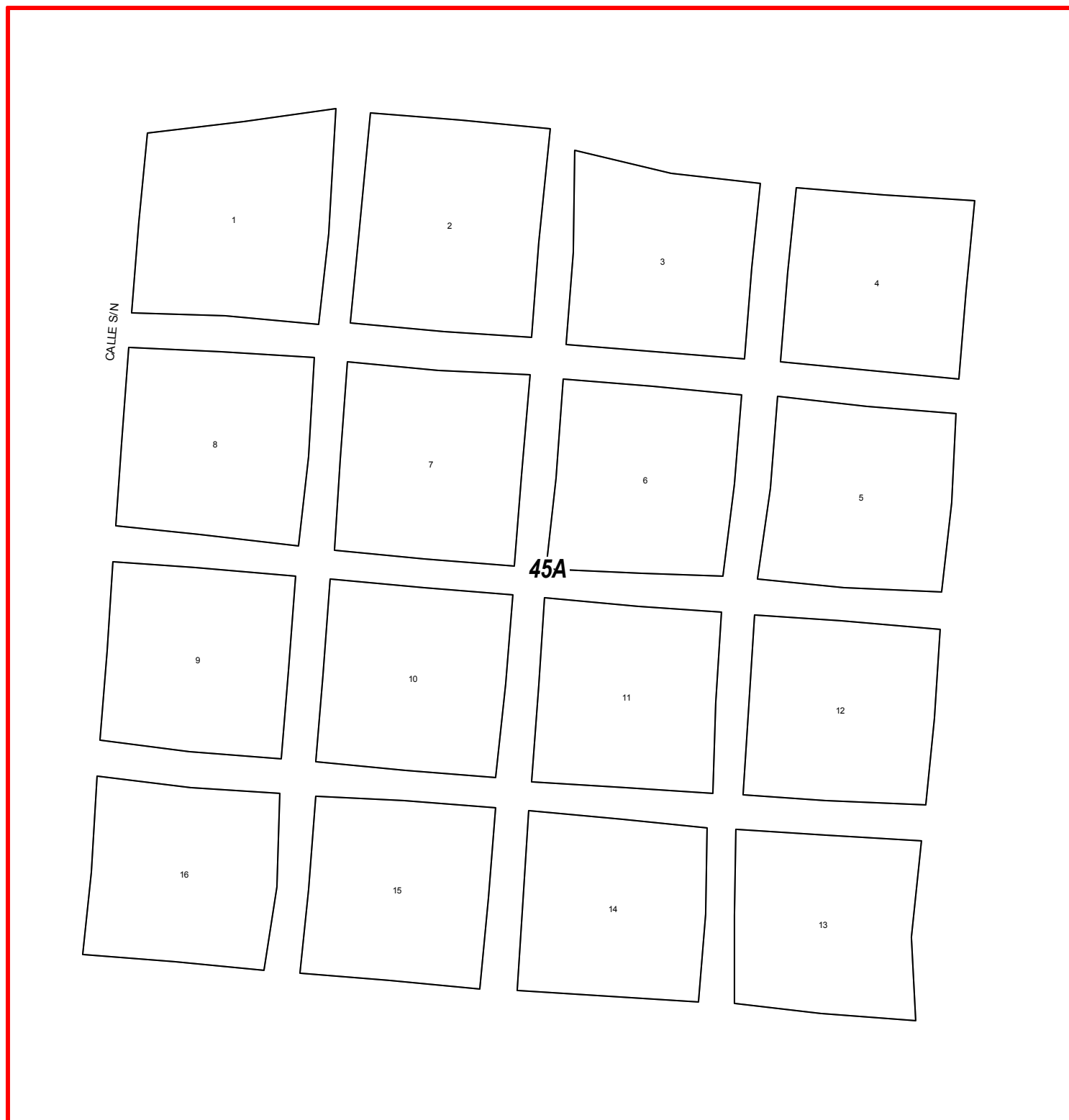

TABLA DE VALORES UNITARIOS DE SUELO

MUNICIPIO: CABORCA, SONORA

POBLACION: CUE LA ALMITA, REGION: 44

ESTADO DE SONORA ESCALA: 1:2,500 AÑO: 2020

VALORES CATASTRALES POR ZONAS Y CALLES	
ZONA	VALOR
45A	\$ 23.28



NOTAS:
 1.- LOS VALORES ESTAN INDICADOS EN PESOS.
 2.- LOS VALORES CATASTRALES POR METRO CUADRADO APLICABLES A LOS TERRENOS COMPRENDIDOS EN EL AREA DE CADA ZONA SE INDICAN EN EL RECUADRO QUE APARECE.
 3.- LOS VALORES ANOTADOS POR CALLE SE APLICARAN DIRECTOS A LOS PREDIOS CON FRENTE A LOS MISMOS.

H. AYUNTAMIENTO

ACTA DE CABILDO NO. _____ FECHA: _____

 PRESIDENTE: SINDICO: SECRETARIO:

H. CONGRESO DEL ESTADO

DECRETO NO. _____ FECHA: _____

 DIP. PRESIDENTE: DIP. SECRETARIO: DIP. SECRETARIO:

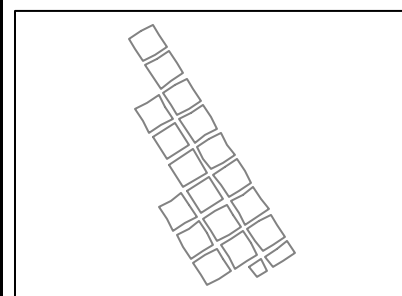
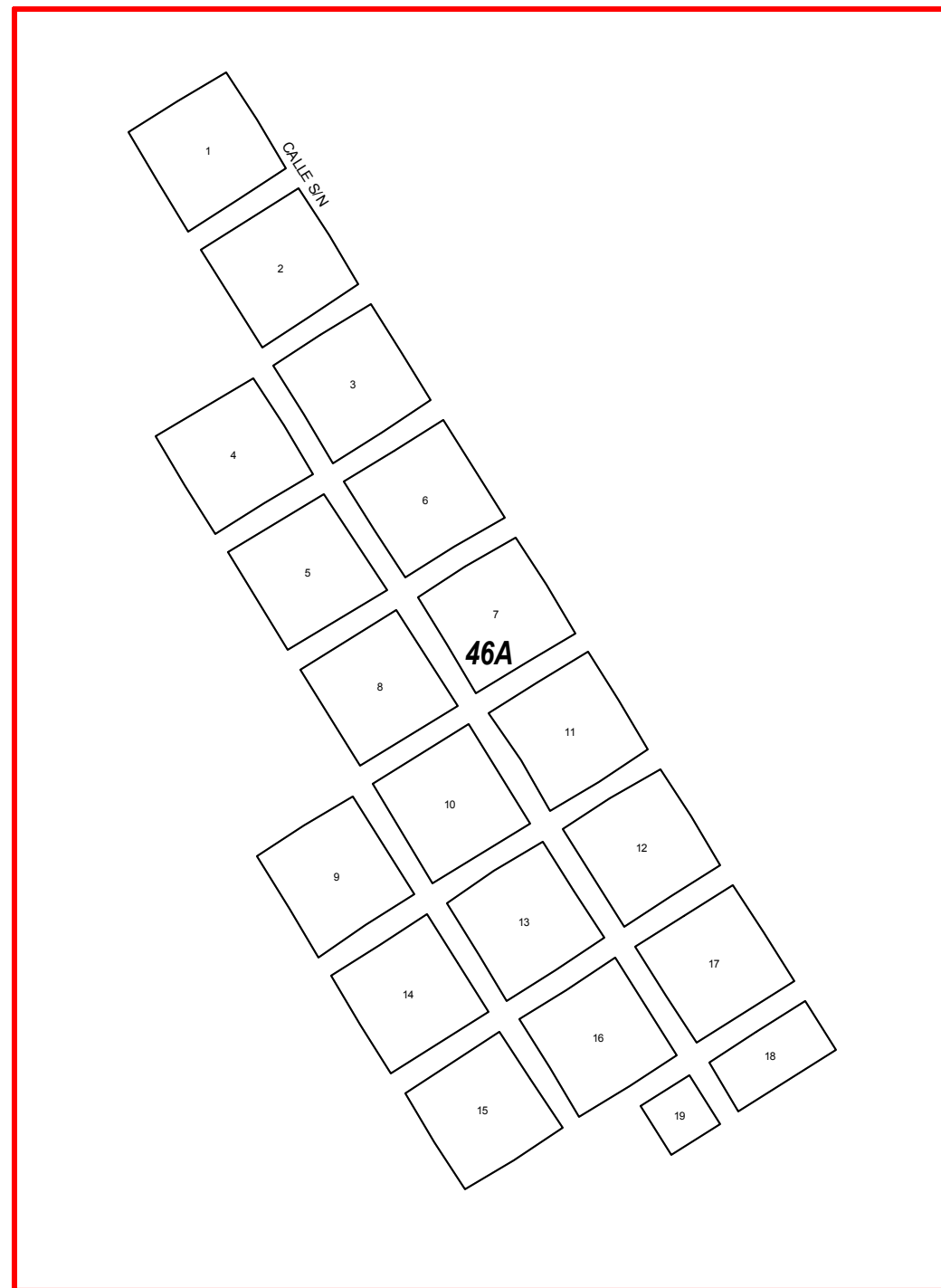

TABLA DE VALORES UNITARIOS DE SUELO

MUNICIPIO: CABORCA, SONORA

POBLACION: CUE LA SIERRITA, REGION: 45

ESTADO DE SONORA ESCALA: 1:3,000 AÑO: 2020

VALORES CATASTRALES POR ZONAS Y CALLES	
ZONA	VALOR
46A	\$ 23.28



NOTAS:
 1.- LOS VALORES ESTAN INDICADOS EN PESOS.
 2.- LOS VALORES CATASTRALES POR METRO CUADRADO APLICABLES A LOS TERRENOS COMPRENDIDOS EN EL AREA DE CADA ZONA SE INDICAN EN EL RECUADRO QUE APARECE.
 3.- LOS VALORES ANOTADOS POR CALLE SE APLICARAN DIRECTOS A LOS PREDIOS CON FRENTE A LOS MISMOS.

H. AYUNTAMIENTO

ACTA DE CABILDO NO. _____ FECHA: _____

 PRESIDENTE: SINDICO: SECRETARIO:

H. CONGRESO DEL ESTADO

DECRETO NO. _____ FECHA: _____

 DIP. PRESIDENTE: DIP. SECRETARIO: DIP. SECRETARIO:

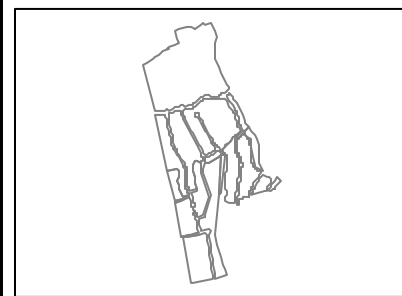
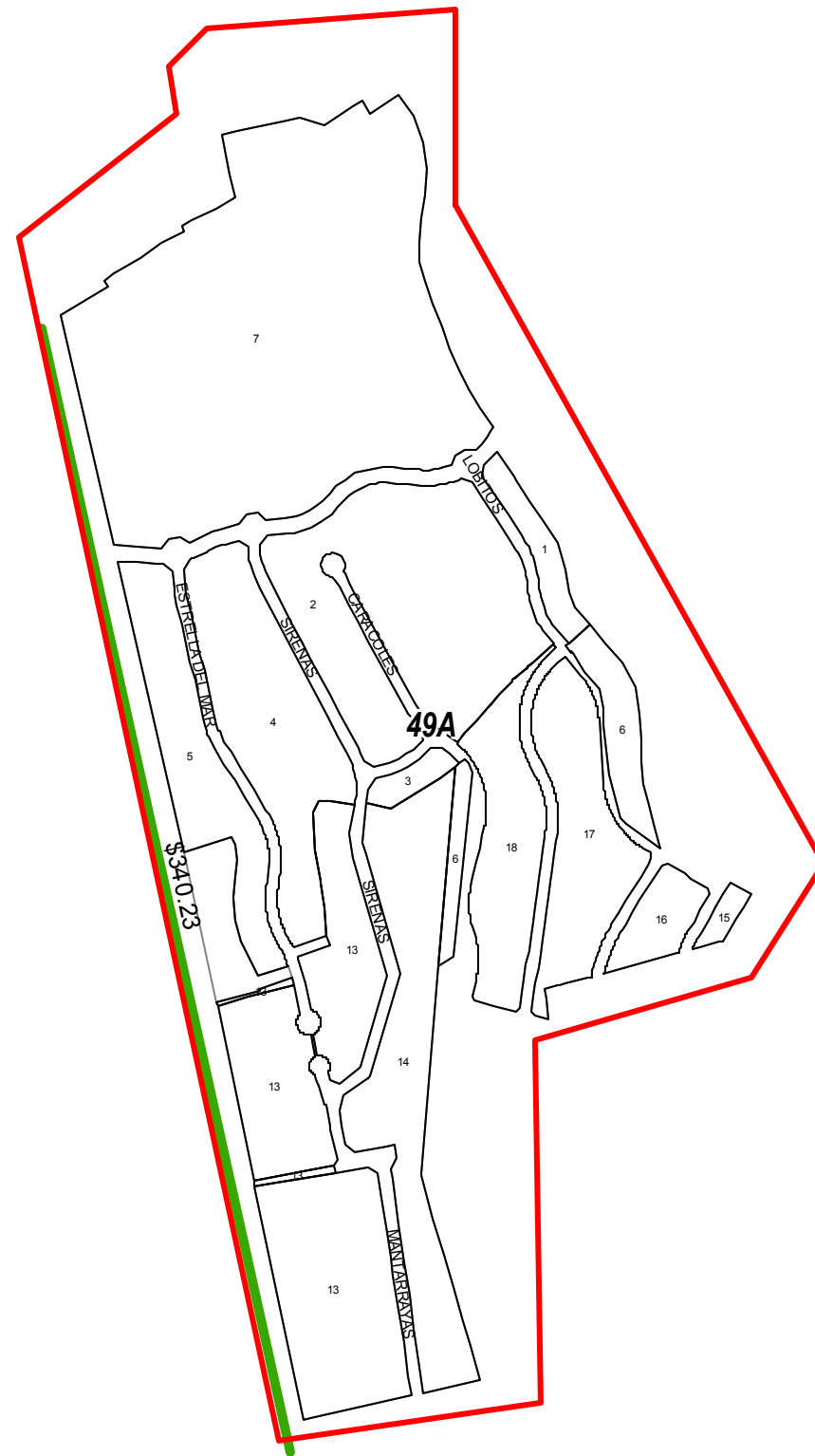

TABLA DE VALORES UNITARIOS DE SUELO

MUNICIPIO: CABORCA, SONORA

POBLACION: CUE RIO ESCONDIDO, REGION: 46

ESTADO DE SONORA ESCALA: 1:6,000 AÑO: 2020

VALORES CATASTRALES POR ZONAS Y CALLES	
ZONA	VALOR
49A	\$ 310.40



NOTAS:
 1.- LOS VALORES ESTAN INDICADOS EN PESOS.
 2.- LOS VALORES CATASTRALES POR METRO CUADRADO APLICABLES A LOS TERRENOS COMPRENDIDOS EN EL AREA DE CADA ZONA SE INDICAN EN EL RECUADRO QUE APARECE.
 3.- LOS VALORES ANOTADOS POR CALLE SE APLICARAN DIRECTOS A LOS PREDIOS CON FRENTE A LOS MISMOS.

H. AYUNTAMIENTO

ACTA DE CABILDO NO. _____ FECHA: _____

 PRESIDENTE: SINDICO: SECRETARIO:

H. CONGRESO DEL ESTADO

DECRETO NO. _____ FECHA: _____

 DIP. PRESIDENTE: DIP. SECRETARIO: DIP. SECRETARIO:

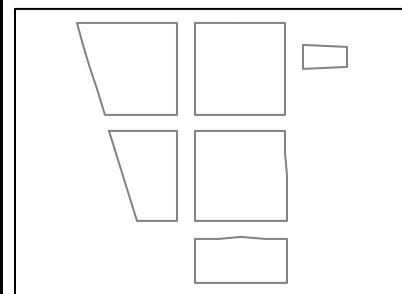
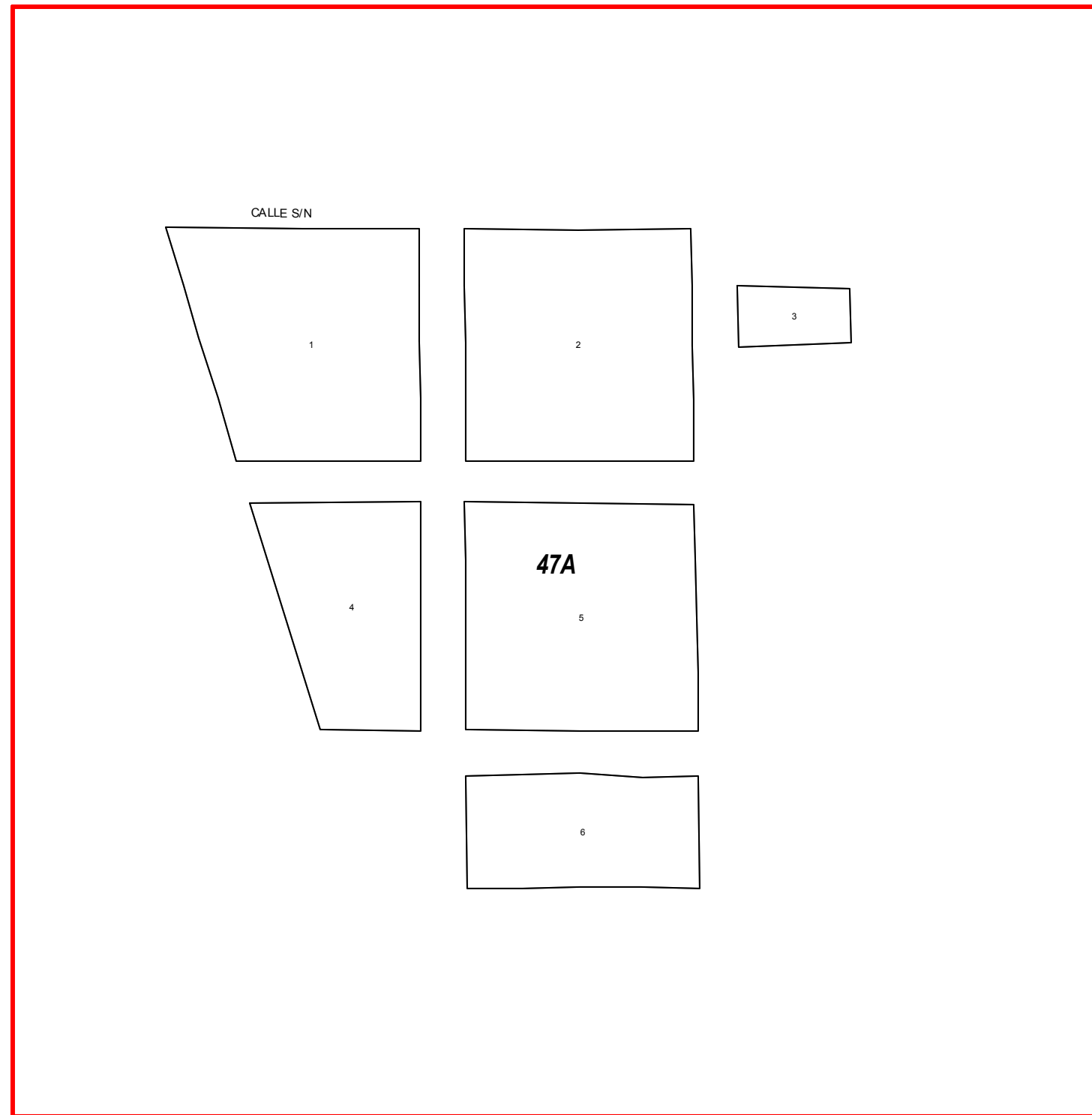

TABLA DE VALORES UNITARIOS DE SUELO

MUNICIPIO: CABORCA, SONORA

POBLACION: LAS DUNAS SANTO TOMAS, REGION: 49

ESTADO DE SONORA ESCALA: 1:9,000 AÑO: 2020

VALORES CATASTRALES POR ZONAS Y CALLES	
ZONA	VALOR
47A	\$ 23.28



NOTAS:
 1.- LOS VALORES ESTAN INDICADOS EN PESOS.
 2.- LOS VALORES CATASTRALES POR METRO CUADRADO APLICABLES A LOS TERRENOS COMPRENDIDOS EN EL AREA DE CADA ZONA SE INDICAN EN EL RECUADRO QUE APARECE.
 3.- LOS VALORES ANOTADOS POR CALLE SE APLICARAN DIRECTOS A LOS PREDIOS CON FRENTE A LOS MISMOS.

H. AYUNTAMIENTO

ACTA DE CABILDO NO. _____ FECHA: _____

 PRESIDENTE: SINDICO: SECRETARIO:

H. CONGRESO DEL ESTADO

DECRETO NO. _____ FECHA: _____

 DIP. PRESIDENTE: DIP. SECRETARIO: DIP. SECRETARIO:

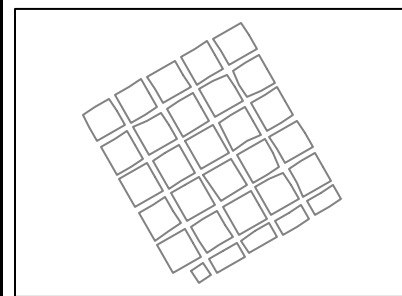
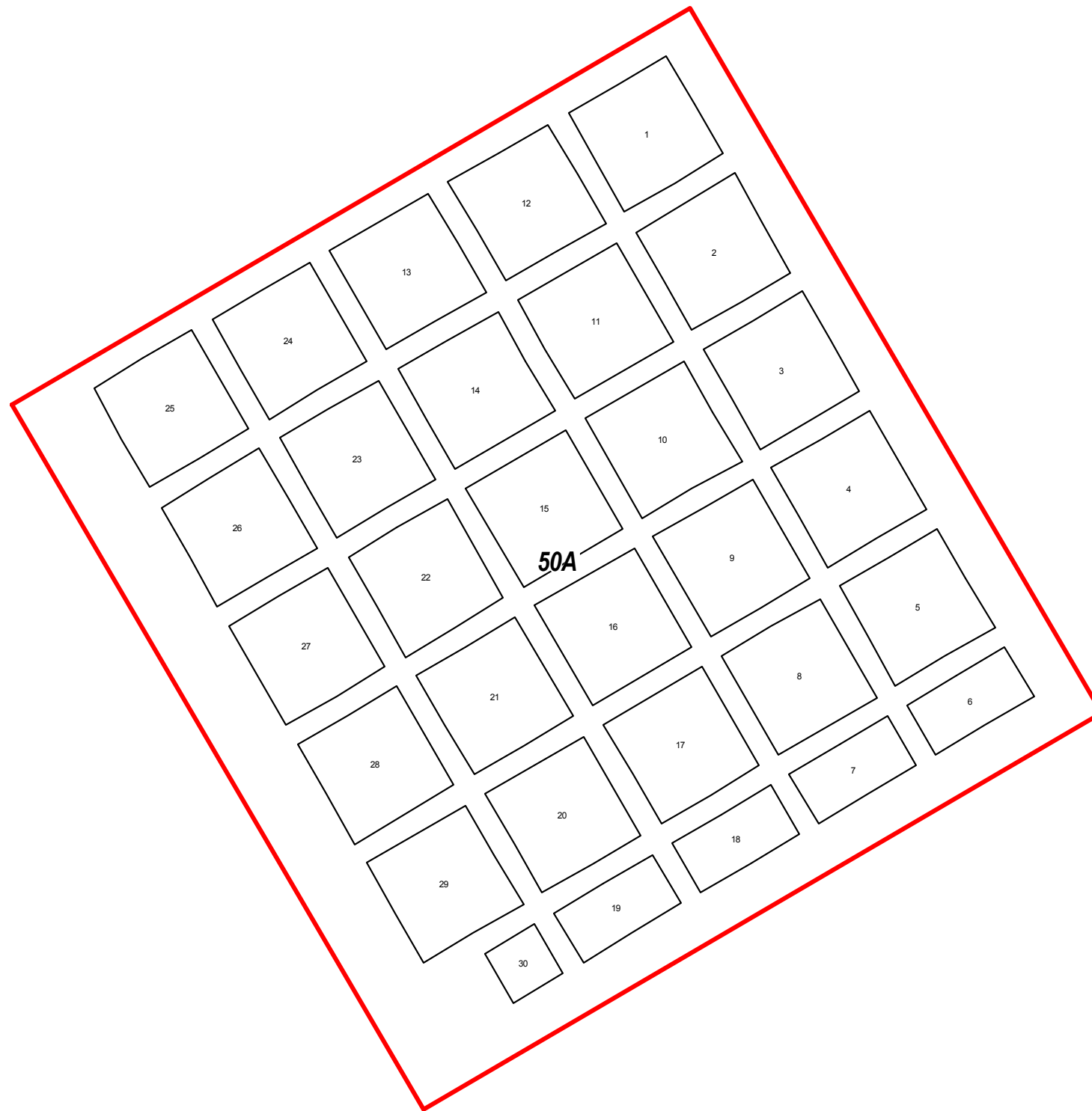

TABLA DE VALORES UNITARIOS DE SUELO

MUNICIPIO: CABORCA, SONORA

POBLACION: CUE PROVIDENCIA, REGION: 47

ESTADO DE SONORA ESCALA: 1:2,500 AÑO: 2020

VALORES CATASTRALES POR ZONAS Y CALLES	
ZONA	VALOR
50A	\$ 23.28



NOTAS:
 1.- LOS VALORES ESTAN INDICADOS EN PESOS.
 2.- LOS VALORES CATASTRALES POR METRO CUADRADO APLICABLES A LOS TERRENOS COMPRENDIDOS EN EL AREA DE CADA ZONA SE INDICAN EN EL RECUADRO QUE APARECE.
 3.- LOS VALORES ANOTADOS POR CALLE SE APLICARAN DIRECTOS A LOS PREDIOS CON FRENTE A LOS MISMOS.

H. AYUNTAMIENTO

ACTA DE CABILDO NO. _____ FECHA: _____

 PRESIDENTE: SINDICO: SECRETARIO:

H. CONGRESO DEL ESTADO

DECRETO NO. _____ FECHA: _____

 DIP. PRESIDENTE: DIP. SECRETARIO: DIP. SECRETARIO:

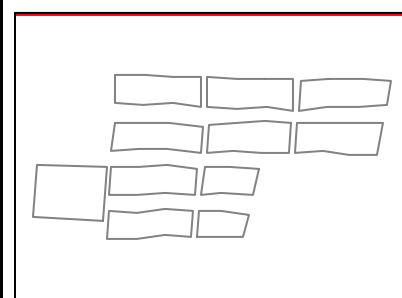
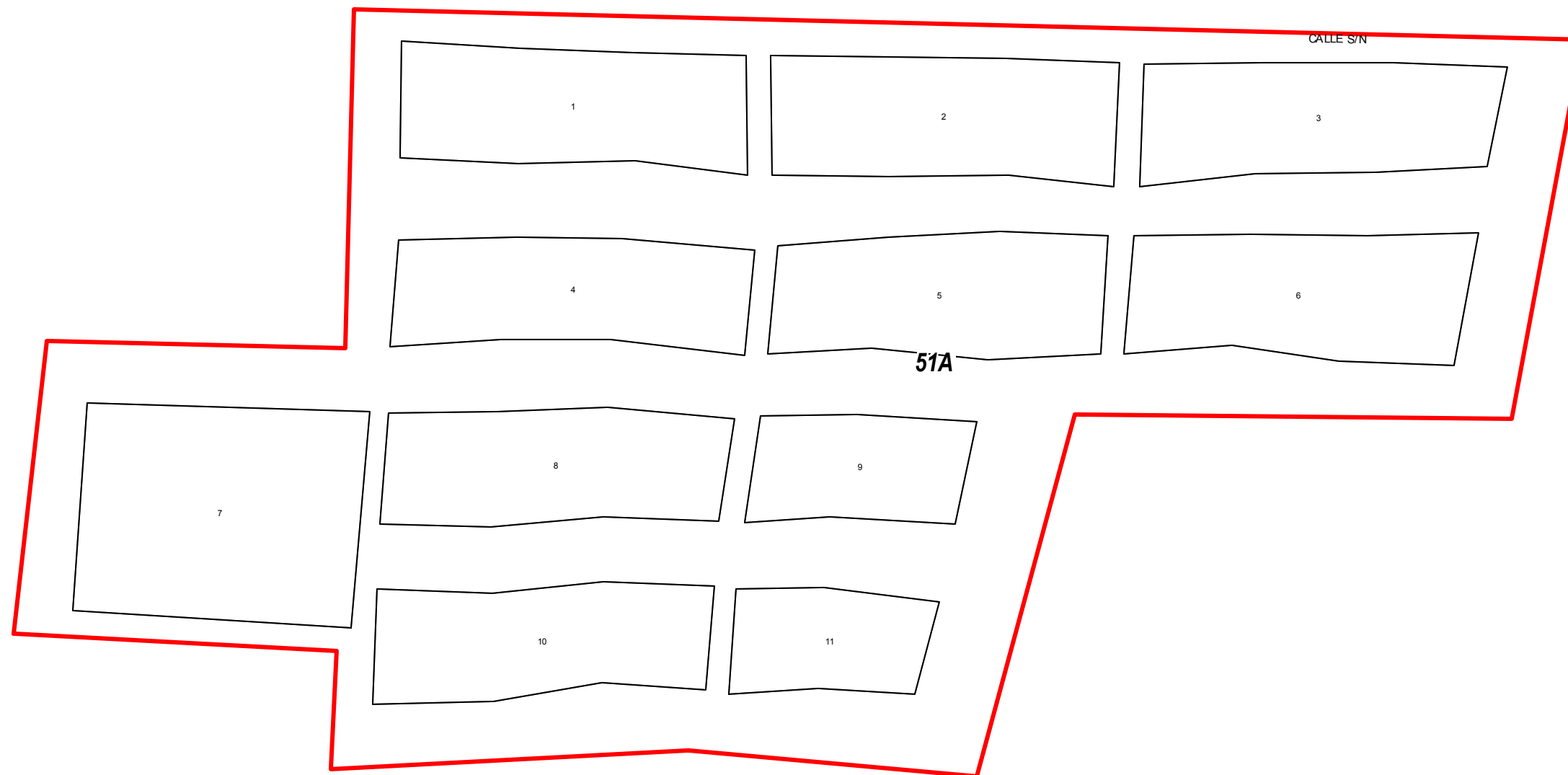

TABLA DE VALORES UNITARIOS DE SUELO

MUNICIPIO: CABORCA, SONORA

POBLACION: CUE EL BAJIO, REGION: 50

ESTADO DE SONORA ESCALA: 1:5,000 AÑO: 2020

VALORES CATASTRALES POR ZONAS Y CALLES	
ZONA	VALOR
51A	\$ 23.28



NOTAS:
 1.- LOS VALORES ESTAN INDICADOS EN PESOS.
 2.- LOS VALORES CATASTRALES POR METRO CUADRADO APLICABLES A LOS TERRENOS COMPRENDIDOS EN EL AREA DE CADA ZONA SE INDICAN EN EL RECUADRO QUE APARECE.
 3.- LOS VALORES ANOTADOS POR CALLE SE APLICARAN DIRECTOS A LOS PREDIOS CON FRENTE A LOS MISMOS.

H. AYUNTAMIENTO

ACTA DE CABILDO NO. _____ FECHA: _____

PRESIDENTE:

SINDICO:

SECRETARIO:

H. CONGRESO DEL ESTADO

DECRETO NO. _____ FECHA: _____

DIP. PRESIDENTE:

DIP. SECRETARIO:

DIP. SECRETARIO:

TABLA DE VALORES UNITARIOS DE SUELO

MUNICIPIO: CABORCA, SONORA

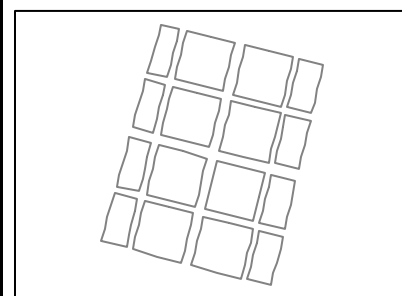
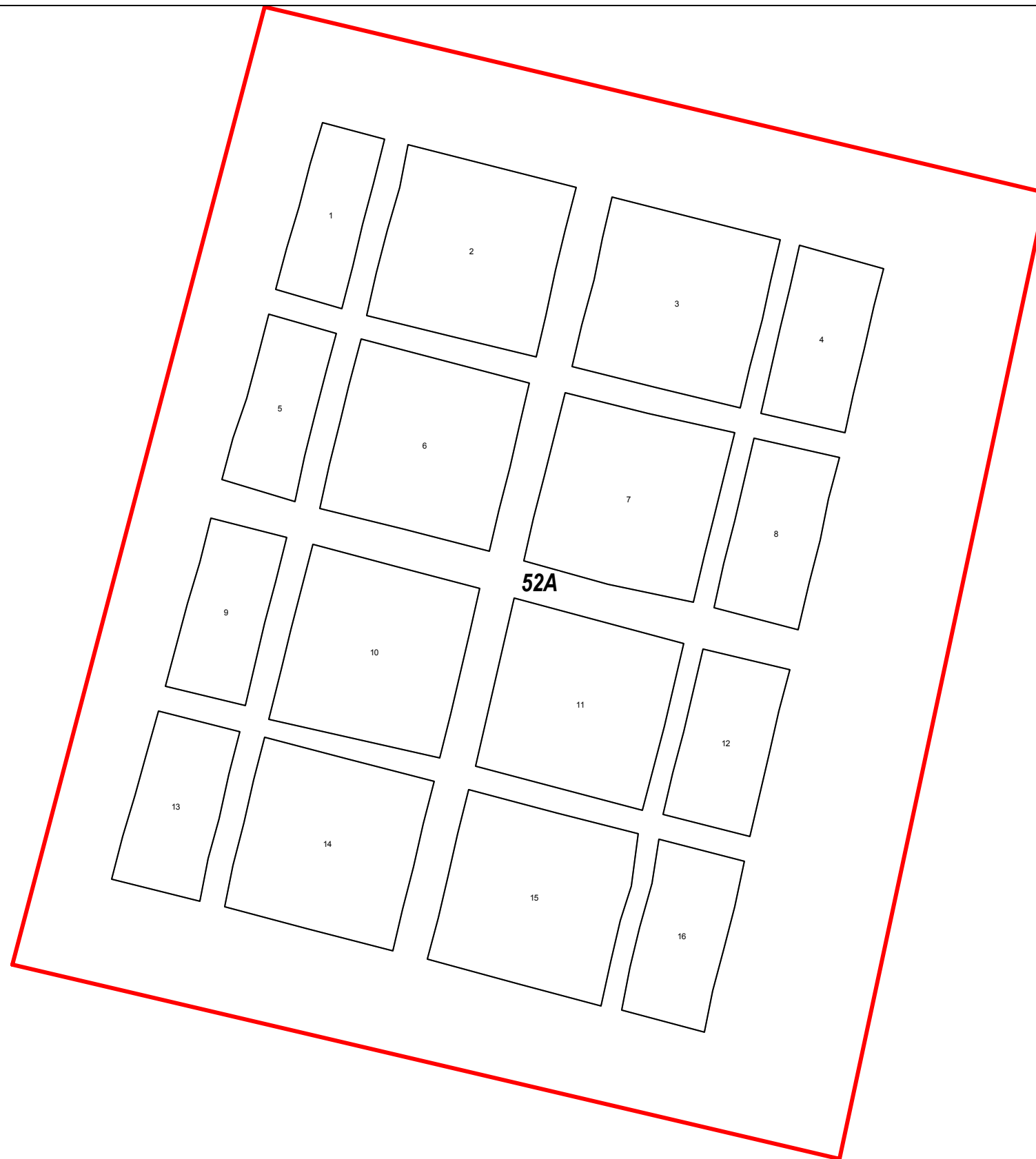

POBLACION: CUE EL SAUCITO, REGION: 51

ESTADO DE SONORA

ESCALA: 1:2,000

AÑO: 2020

VALORES CATASTRALES POR ZONAS Y CALLES	
ZONA	VALOR
52A	\$ 23.28



NOTAS:
 1.- LOS VALORES ESTAN INDICADOS EN PESOS.
 2.- LOS VALORES CATASTRALES POR METRO CUADRADO APLICABLES A LOS TERRENOS COMPRENDIDOS EN EL AREA DE CADA ZONA SE INDICAN EN EL RECUADRO QUE APARECE.
 3.- LOS VALORES ANOTADOS POR CALLE SE APLICARAN DIRECTOS A LOS PREDIOS CON FRENTE A LOS MISMOS.

H. AYUNTAMIENTO

ACTA DE CABILDO NO. _____ FECHA: _____

 PRESIDENTE: SINDICO: SECRETARIO:

H. CONGRESO DEL ESTADO

DECRETO NO. _____ FECHA: _____

 DIP. PRESIDENTE: DIP. SECRETARIO: DIP. SECRETARIO:

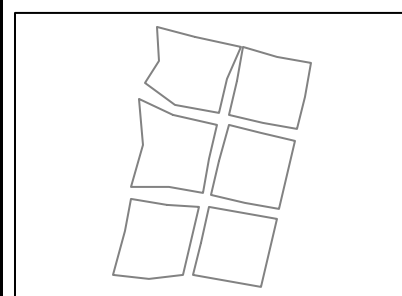
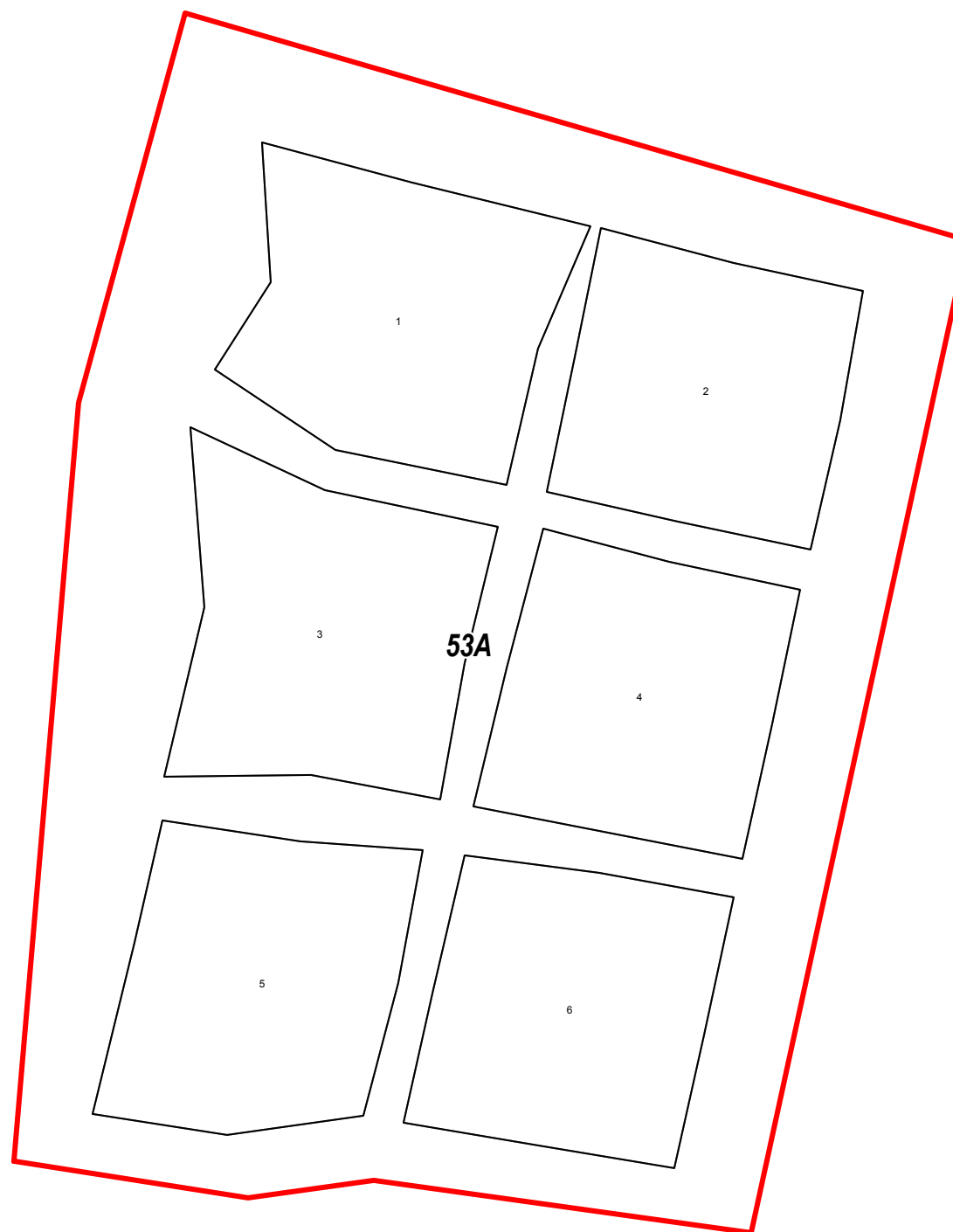

TABLA DE VALORES UNITARIOS DE SUELO

MUNICIPIO: CABORCA, SONORA

POBLACION: CUE J M PINO SUAREZ, REGION: 52

ESTADO DE SONORA ESCALA: 1:3,000 AÑO: 2020

VALORES CATASTRALES POR ZONAS Y CALLES	
ZONA	VALOR
53A	\$ 23.28



NOTAS:
 1.- LOS VALORES ESTAN INDICADOS EN PESOS.
 2.- LOS VALORES CATASTRALES POR METRO CUADRADO APLICABLES A LOS TERRENOS COMPRENDIDOS EN EL AREA DE CADA ZONA SE INDICAN EN EL RECUADRO QUE APARECE.
 3.- LOS VALORES ANOTADOS POR CALLE SE APLICARAN DIRECTOS A LOS PREDIOS CON FRENTE A LOS MISMOS.

H. AYUNTAMIENTO

ACTA DE CABILDO NO. _____ FECHA: _____

 PRESIDENTE: SINDICO: SECRETARIO:

H. CONGRESO DEL ESTADO

DECRETO NO. _____ FECHA: _____

 DIP. PRESIDENTE: DIP. SECRETARIO: DIP. SECRETARIO:

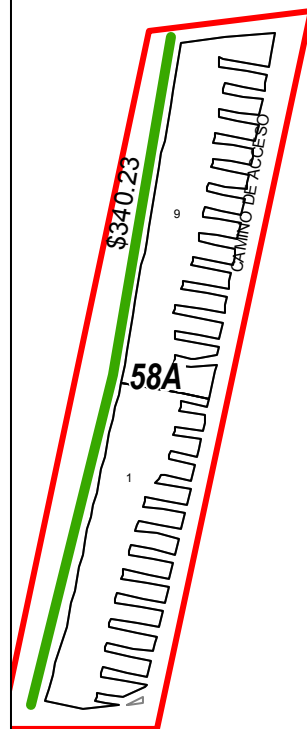
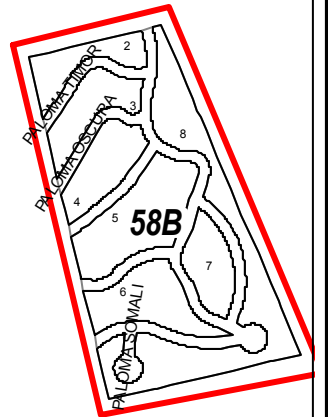

TABLA DE VALORES UNITARIOS DE SUELO

MUNICIPIO: CABORCA, SONORA

POBLACION: CUE MANUEL M DIEGUEZ, REGION: 53

ESTADO DE SONORA ESCALA: 1:2,000 AÑO: 2020

VALORES CATASTRALES POR ZONAS Y CALLES	
ZONA	VALOR
58A	\$ 310.40
58B	\$ 30.53



NOTAS:
 1.- LOS VALORES ESTAN INDICADOS EN PESOS.
 2.- LOS VALORES CATASTRALES POR METRO CUADRADO APLICABLES A LOS TERRENOS COMPRENDIDOS EN EL AREA DE CADA ZONA SE INDICAN EN EL RECUADRO QUE APARECE.
 3.- LOS VALORES ANOTADOS POR CALLE SE APLICARAN DIRECTOS A LOS PREDIOS CON FRENTE A LOS MISMOS.

H. AYUNTAMIENTO

ACTA DE CABILDO NO. _____ FECHA: _____

 PRESIDENTE: SINDICO: SECRETARIO:

H. CONGRESO DEL ESTADO

DECRETO NO. _____ FECHA: _____


 DIP. PRESIDENTE: DIP. SECRETARIO: DIP. SECRETARIO:

TABLA DE VALORES UNITARIOS DE SUELO

MUNICIPIO: CABORCA, SONORA

POBLACION: PLAYA PALOMA, REGION: 58

ESTADO DE SONORA ESCALA: 1:12,000 AÑO: 2020



POBLACION	VALOR
PLAYAS DEL DESEMBOQUE, REG. 11	\$ 232.77
CUE DURANGO, REG. 33	\$ 23.28
CUE DURANGO II, REG. 20	\$ 23.28
CUE VILLA CENTAURO DEL NORTE, REG. 38	\$ 23.28
CUE VICENTE LOMBARDO TOLEDANO, REG. 48	\$ 23.28
CUE FRONTERAS, REG. 54	\$ 31.06
CUE ORIBE DE ALBA, REG. 55	\$ 62.17
CUE LA URES, REG. 56	\$ 23.28
CUE SAN ISIDRO, REG. 57	\$ 31.06



NOTAS:
1.- LOS VALORES ESTAN INDICADOS EN PESOS.
2.- LOS VALORES CATASTRALES POR METRO CUADRADO
APLICABLES A LOS TERRENOS COMPRENDIDOS EN EL AREA
DE CADA ZONA SE INDICAN EN EL RECUADRO QUE APARECE.
3.- LOS VALORES ANOTADOS POR CALLE SE APLICARAN
DIRECTOS A LOS PREDIOS CON FRENTE A LOS MISMOS.

H. AYUNTAMIENTO

ACTA DE CABILDO NO. _____ FECHA: _____

PRESIDENTE:

SINDICO:

SECRETARIO:

H. CONGRESO DEL ESTADO

DECRETO NO. _____ FECHA: _____

DIP. PRESIDENTE:

DIP. SECRETARIO:

DIP. SECRETARIO:

TABLA DE VALORES UNITARIOS DE SUELO

MUNICIPIO: CABORCA, SONORA

POBLACION: VARIOS, REGION:

ESTADO DE SONORA

ESCALA: 1:10,000

AÑO: 2020