



PROGRAMA DE DESARROLLO URBANO DE CENTRO DE POBLACION

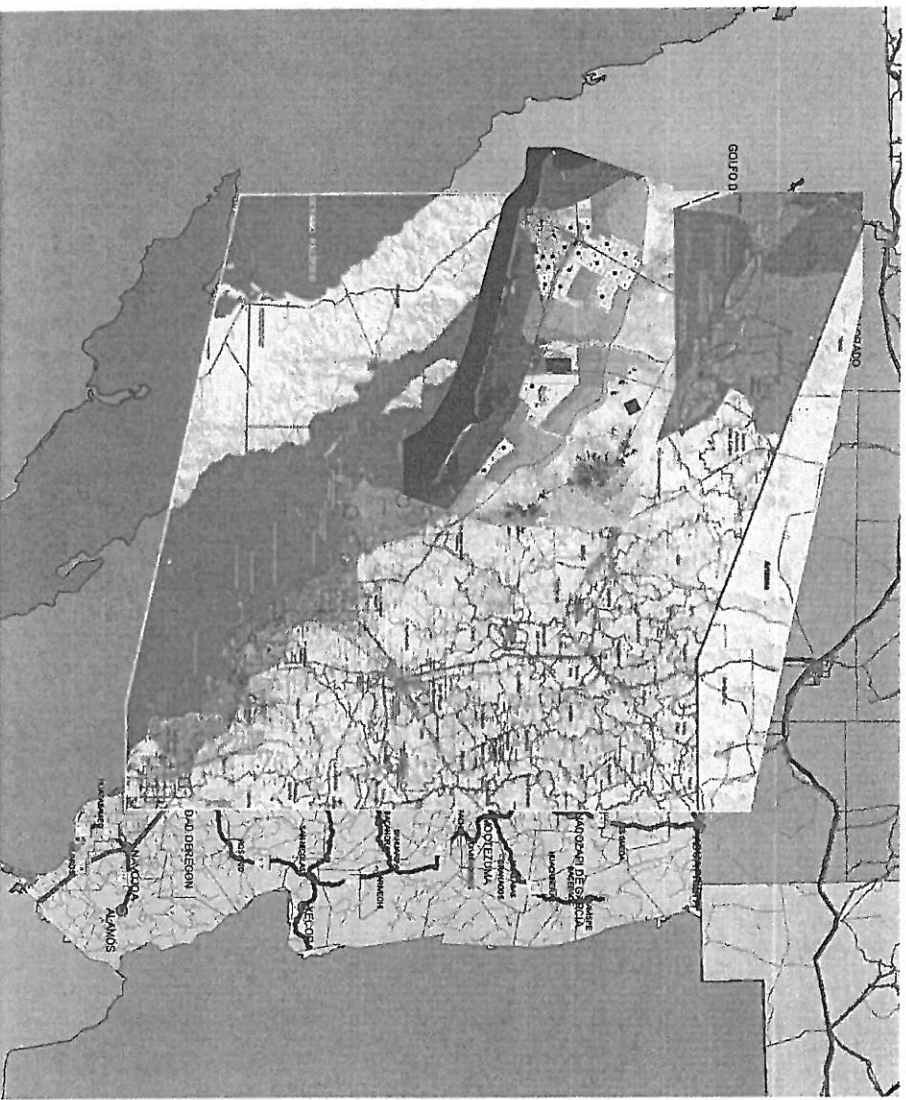

ESTRUCTURA DE LOS PDUCP

El pducp es un documento impreso a manera de libro, al que comúnmente se le divide en partes llamadas "capítulos". De forma enunciativa, más no limitativa, la estructura temática del pducp por lo general es:

Tabla de Contenido
Presentación
Capítulo 1 – Antecedentes y Diagnóstico
Capítulo 2 – Normativas
Capítulo 3 – Estrategia
Capítulo 4 – Programación
Capítulo 5 – Instrumentación
Anexo Cartográfico



PROGRAMA DE DESARROLLO URBANO DE CENTRO DE POBLACION





SDUR

MODIFICACION AL PROGRAMA DE DESARROLLO URBANO DEL CENTRO DE POBLACION CABORCA

OBSERVACIONES

EL DOCUMENTO DE MODIFICACION AL PDUCP NO ESTÁ DEL TODO TERMINADO, YA QUE ES NECESARIO DAR CONGRUENCIA A LOS EXPRESADO EN EL ANEXO CARTOGRAFICO CON LO RELATADO EN SU TEXTO; ASÍ COMO LLEVAR A CABO UN ADECUADO CALCULO DE AREAS DE LOS USOS DE SUELO MODIFICADOS.

ADICIONALMENTE EL DOCUMENTO DEBE SEGUIR EL PROCEDIMIENTO QUE SE SEÑALA EN EL ARTICULO 22 DE LA LEY DE ORDENAMIENTO TERRITORIAL Y DESARROLLO URBANO DEL ESTADO DE SONORA, RESPECTO A SU ELABORACIÓN, APROBACIÓN, PUBLICACIÓN E INSCRIPCIÓN, PARA ADQUIRIR SU VALIDEZ LEGAL.





SIDUR

MODIFICACION AL PROGRAMA DE DESARROLLO URBANO DEL CENTRO DE POBLACION CABORCA

MODIFICACIONES

PAGINA		PDUCP DE 1999		PDUCP DE 2007	
110	RESERVA PARA USO HABITACIONAL FUTURO DE 1,094.05 HAS.	RESERVA PARA USO HABITACIONAL FUTURO DE 1,048.78 HAS.			
112	CUARTEL MILITAR POLICIA FEDERAL DE CAMINOS PROCURADURIA GENERAL DE JUSTICIA SUPERFICIE 85.75 HAS.	CUARTEL MILITAR EQUIPAMIENTO BASICO SUPERFICIE 6.96 HAS			
113	AREA DE AMORTIGUAMIENTO 1,041.84 HAS.	AREA DE AMORTIGUAMIENTO 1,051.41 HAS.			
116	ESTAS ETAPAS SE DISTRIBUYEN EN: CORTO PLAZO (2003) 699.57 HAS. MEDIANO PLAZO (2003-2009) 475.92 HAS. LARGO PLAZO (2003-2021) 878.54 HAS. TOTAL 2,054.03 HAS.	ESTAS ETAPAS SE DISTRIBUYEN EN: CORTO PLAZO (2003) 686.53 HAS. MEDIANO PLAZO (2003-2009) 523.27 HAS. LARGO PLAZO (2003-2021) 878.54 HAS. TOTAL 2,088.34 HAS.			
117	AREA URBANA ACTUAL 2,425.44 HAS. AREA DE RESERVA PARA CRECIMIENTO FUTURO 2,230.26 HAS. AREA DE PRESERVACION ECOLOGICA 28,521.29 HAS. TOTAL 33,070.85 HAS.	AREA URBANA ACTUAL 2,410.15 HAS. AREA DE RESERVA PARA CRECIMIENTO FUTURO 2,139.41 HAS. AREA DE PRESERVACION ECOLOGICA 28,521.29 HAS. TOTAL 33,070.85 HAS.			





SDUR

PROGRAMA DE DESARROLLO URBANO DE CENTRO DE POBLACION

TABLA DE CONTENIDO

Enlista y permite visualizar la estructura de los diferentes temas que contiene el pducp, ubicándolos mediante números de página.

PRESENTACIÓN

Describe la forma en que se ha estructurado el pducp. Aquí se define el marco jurídico administrativo que fundamenta su inserción en el escenario del ordenamiento territorial y la planeación del desarrollo urbano, estatal y nacional.





SDUR

PROGRAMA DE DESARROLLO URBANO DE CENTRO DE POBLACION

CAPITULO 1 – ANTECEDENTES Y DIAGNÓSTICO (QUÉ SE TIENE?)

Es el marco de referencia para el análisis del centro de población, con énfasis en los aspectos social, económicos y físico – espaciales, que son condición necesaria para la elaboración del mismo; identificando las condicionantes que el entorno regional impone al desarrollo integral del área objeto de ordenación y planeación, como base para la formulación de las estrategias.

CAPITULO 2- NORMATIVIDAD (QUÉ SE QUIERE?)

Define la normatividad aplicable y de otros niveles y sectores de ordenamiento y planeación, necesarias para dar congruencia a las estrategias del Programa; así como precisar los objetivos generales y particulares tendientes a lograr el ordenamiento territorial del centro de población, y a través de matrices de compatibilidades inducir un patrón de asentamiento que apoye el desarrollo integral con crecimiento racional y equilibrado, reglamentando los usos de suelo y las inversiones en obras de infraestructura para mejorar las condiciones de habitabilidad.





PROGRAMA DE DESARROLLO URBANO DE CENTRO DE POBLACION

CAPITULO 3 – ESTRATEGIA (CÓMO?)

Muestra el proceso de dirección y orientación en el tiempo y espacios determinados, de las acciones y operaciones que conducen a cumplir con los objetivos señalados; constituye el marco de referencia y la parte fundamental para la toma de decisiones respecto de las políticas necesarias para definir la organización física de la estructura urbana, así como las acciones que deben realizarse sobre cada uno de los componentes del sector para lograr un ordenamiento y desarrollo con las características deseadas.

CAPITULO 4- PROGRAMACION (CUÁNDO Y DÓNDE?)

Define las acciones que a corto, mediano y largo plazos se tendrán que llevar a cabo para lograr el cumplimiento de los objetivos planteados de acuerdo con las estrategias propuestas.





PROGRAMA DE DESARROLLO URBANO DE CENTRO DE POBLACION

CAPITULO 5 – INSTRUMENTACIÓN (QUIÉNES Y CON QUÉ?)

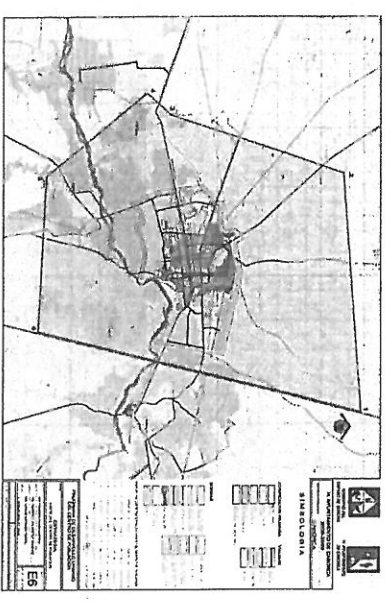
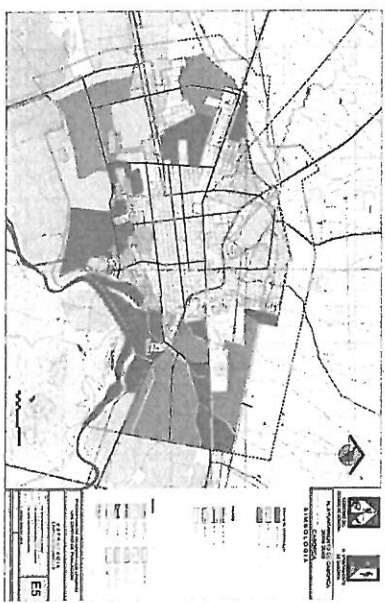
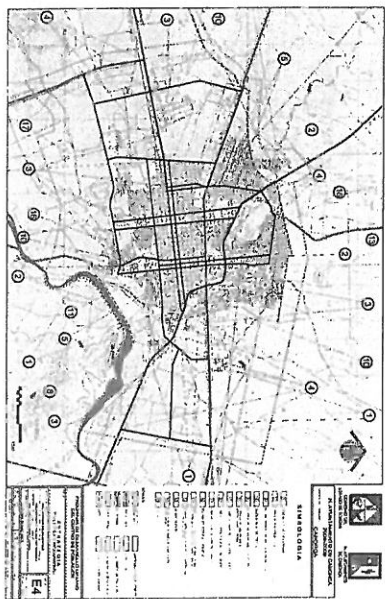
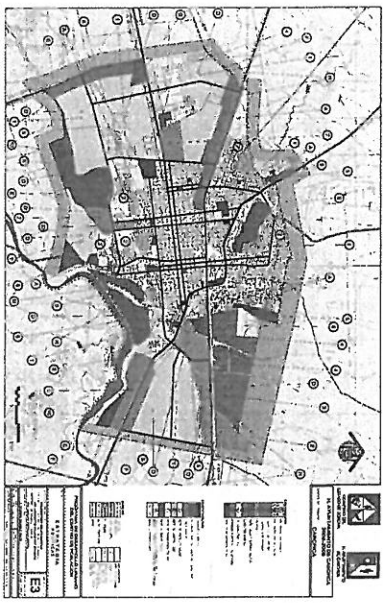
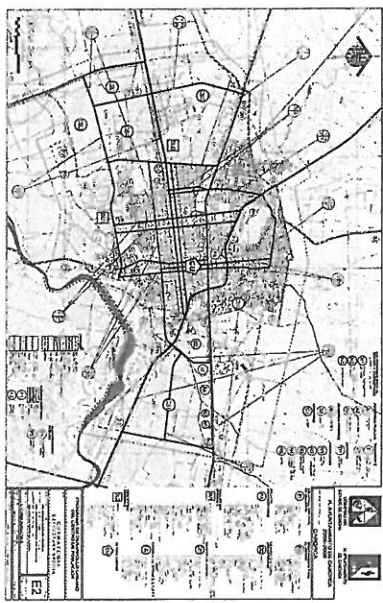
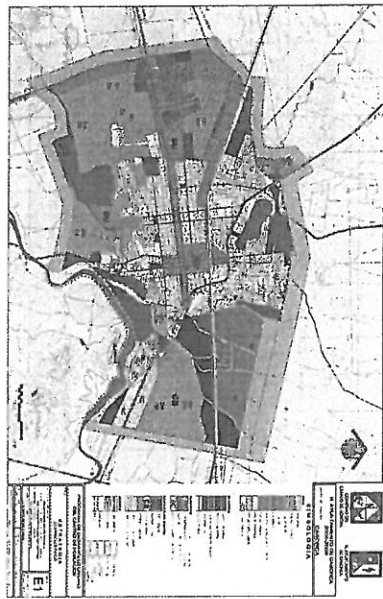
Describen los instrumentos mediante los cuales se pueden realizar los objetivos y estrategias del Programa de Desarrollo Urbano de Centro de Población, incluyendo los relacionados con: administración urbana, difusión, evaluación y seguimiento, capacitación, financiamiento, coordinación y concertación, ya que todo instrumento existente o futuro que contribuya a lograr los objetivos e implementar las estrategias del programa deben de ser considerados.

ANEXO CARTOGRAFICO

Es el conjunto de planos que expresan a través de dibujos e imágenes los análisis micro-regionales, los diagnósticos de los componentes de la estructura urbana y los planteamientos estratégicos para el desarrollo urbano del Centro de Población.



MODIFICACION AL PROGRAMA DE DESARROLLO URBANO DEL CENTRO DE POBLACION CABORCA



**PROGRAMA DE
DESARROLLO URBANO DE
H. CABORCA
1997 - 2000**

**CRITERIOS NORMATIVOS
COMPATIBILIDAD DE USOS DEL SUELO**

GOBIERNO DEL ESTADO
DE SONORA



SUBSECRETARIA DE PLANEACION
URBANA Y ECOLOGIA



USOS DEL SUELO		INTEGRACION A NUCLEOS DE SERVICIO						TIPOS DE VALIDAD URBANA MODALIDAD DE TRANSPORTE												
GENERICOS	GRUPOS	ACTIVIDADES O GIROS	CENTRO URBANO	SUBCENTRO URBANO	CORREDOR URBANO	CENTRO DE BARRIO	CENTRO VECINAL	LOCALIZACION ESPECIAL	FUERA DEL AREA URBANA	LOCAL	COLECTORA	SECUNDARIA	PRIMARIA	ACCESO CONTROLADO (Y REGIONALES)	PARADA DE AUTOBUS	SITIO DE TAXIS	TERMINAL AUTOBUS FORANEO	TERMINAL FERROCARRIL	AEROPUERTO	
1. APROVECHAMIENTO DE RECURSOS NATURALES	1.1 Explotación Forestal	1.1.1 Silvicultura, Viveros forestales, Tala de árboles y Aserraderos							"	e	e	e	e	e	e	e	e	e	e	e
	1.2 Explotación Piscícola	1.2.1 Acuicultura							"	e	e	e	e	e	e	e	e	e	e	e
	1.3 Explotación Minera	1.3.1 Extracción y Beneficio de todo tipo de minerales metálicos							"	e	e	e	e	e	e	e	e	e	e	k
	1.4 Actividades Extractivas	1.4.1 Bancos de materiales, Extracción de minerales no metálicos							"	e	e	e	e	e	e	e	e	e	e	e
2. ACTIVIDADES AGROPECUARIAS	2.1 Agropecuario extensivo	2.1.1 Todo tipo de cultivos, pastizales y agostaderos						"1	"	e	e	e	e	e	e	e	e	e	e	e
	2.2 Establos y zahurdas	2.2.1 Acopio y cría de ganado mayor y menor							"	e	e	e	e	e	e	e	e	e	e	e
	2.3 Granjas y huertos	2.3.1 Cultivo de frutales, hortalizas y flores, Granjas avícolas y apícolas.							"	e	e	k ^A	k ^A	k ^B	"	k	"	"	"	"
3. ALOJAMIENTO TEMPORAL	3.1 Alojamiento temporal restringido	3.1.1 Casas de Huéspedes, Mesoneros, Albergues, Mutualidades	"	"	"	"	"	"1	e	"	"	"	e	e	k	k	k	k	e	e
	3.2 Alojamiento temporal mixto	3.2.1 Hoteles con restaurantes-bar, centros nocturnos y comercios 3.2.2 Hoteles y Motels sin bares	"	"	"	"	"	"	e	k ^C	k ^C	"	"	"	"	"	k	k	"	"
4. HABITACIONAL	4.1 Vivienda aislada	4.1.1 Casa habitación no integrada a un asentamiento humano							"	e	e	e	e	e	k	e	e	e	e	e
	4.2 Vivienda unifamiliar	4.2.1 Casa habitación para una sola familia en un solo lote	"	"	"	"	"	"0	"	"	"	k ^E	e	e	k	e	e	e	e	e
	4.3 Vivienda plurifamiliar horizontal	4.3.1 Conjunto de dos o más casas dentro de un mismo lote común	"	"	"	"	"	"0	"	"	"	k ^E	e	e	"	k	k	k	k	e
	4.4 Vivienda plurifamiliar vertical	4.4.1 Dos o más unidades de vivienda agrupadas en edificios verticales	"	"	"	"	"	"0	"	"	"	k ^E	e	e	"	"	"	"	k	e

**PROGRAMA DE
DESARROLLO URBANO DE
H. CABORCA
1997 - 2000**

**CRITERIOS NORMATIVOS
COMPATIBILIDAD DE USOS DEL SUELO**

GOBIERNO DEL ESTADO
DE SONORA

SUBSECRETARIA DE PLANEACION
URBANA Y ECOLOGIA



USOS DEL SUELO			INTEGRACION A NUCLEOS DE SERVICIO						TIPOS DE VIABILIDAD URBANA MODALIDAD DE TRANSPORT													
GENERICOS	GRUPOS	ACTIVIDADES O GIROS	CENTRO URBANO	SUBCENTRO URBANO	CORREDOR URBANO	CENTRO DE BARRIO	CENTRO VECINAL	LOCALIZACION ESPECIAL	FUERA DEL AREA URBANA	LOCAL	COLECTORA	SECUNDARIA	PRIMARIA	ACCESO CONTROLADO (Y REGIONALES)	PARADA DE AUTOBUS	SITIO DE TAXIS	TERMINAL AUTOBUS FORANEOS	TERMINAL FERROCARRIL	AEROPUERTO			
5. COMERCIOS Y SERVICIOS	5.1 Comercios y servicios básicos	COMERCIOS BASICOS:																				
		5.1.1 Abarrotes y misceláneas																				
		5.1.2 Carnicerías, Fruterías, Panaderías y Tortillerías.																				
		5.1.3 Cafeterías y Restaurantes sin venta de bebidas alcohólicas																				
		5.1.4 Cenadurías, Dulcerías, Neverías, Loncherías, Cocinas económicas, Refresquerías																				
		5.1.5 Farmacias, Boticas y Droguerías																				
		5.1.6 Ferreterías																				
		5.1.7 Papelerías, Expendio revistas y periódicos																				
		5.1.8 Supermercados y tiendas de autoservicio																				
		SERVICIOS BASICOS:																				
		5.1.50 Bancos (sucursales), Cajeros																				
		5.1.51 Carpinterías, Tapicerías y Reparación de muebles																				
		5.1.52 Lavanderías, Tintorerías y Sastrierías, Reparación de calzado																				
		5.1.53 Peluquerías y Salones de belleza																				
		5.1.54 Reparaciones domésticas y de artículos del hogar																				
5.1.55 Servicios de limpieza y mantenimiento								"1														
5.1.56 Casas de cambio																						
5.1.57 Taller autoeléctrico																						
5.2. Comercios y servicios especializados		COMERCIOS ESPECIALIZADOS:						"1														
		5.2.1 Alfombras, Pisos, Telas y cortinas																				

OXO



PROGRAMA DE
DESARROLLO URBANO DE
H. CABORCA
1997 - 2000

CRITERIOS NORMATIVOS
COMPATIBILIDAD DE USOS DEL SUELO

GOBIERNO DEL ESTADO
DE SONORA

SUBSECRETARIA DE PLANEACION
URBANA Y ECOLOGIA



USOS DEL SUELO

INTEGRACION A NUCLEOS DE SERVICIO

TIPOS DE VIALIDAD URBANA MODALIDAD DE TRANSPORTE

GENERICOS	GRUPOS	ACTIVIDADES O GIROS	INTEGRACION A NUCLEOS DE SERVICIO						TIPOS DE VIALIDAD URBANA MODALIDAD DE TRANSPORTE														
			CENTRO URBANO	SUBCENTRO URBANO	CORREDOR URBANO	CENTRO DE BARRIO	CENTRO VECINAL	LOCALIZACION ESPECIAL	FUERA DEL AREA URBANA	LOCAL	COLECTORA	SECUNDARIA	PRIMARIA	ACCESO CONTROLADO (Y REGIONAL ES)	PARADA DE AUTOBUS	SITIO DE TAXIS	TERMINAL AUTOBUS FORANEO	TERMINAL FERROCARRIL	AEROPUERTO				
5. COMERCIOS Y SERVICIOS	5.2. Comercios y servicios especializados	5.2.2 Artesanías, Antigüedades y Regalos	"	"	"	"	"	"	"	"	"	"	"	"	"	"	"	"	"	"	"		
		5.2.3 Artículos de decoración, deportivos y de oficina	"	"	"	"	"	"	"	"	"	"	"	"	"	"	"	"	"	"	"	"	
		5.2.4 Boneterías y mercerías	"	"	"	"	"	"	"	"	"	"	"	"	"	"	"	"	"	"	"	"	
		5.2.5 Bicicletas y motocicletas, venta	"	"	"	"	"	"	"	"	"	"	"	"	"	"	"	"	"	"	"	"	
		5.2.6 Flores y artículos de jardinería	"	"	"	"	"	"	"	"	"	"	"	"	"	"	"	"	"	"	"	"	
		5.2.7 Galerías de arte, artículos de dibujo y Fotografía	"	"	"	"	"	"	"	"	"	"	"	"	"	"	"	"	"	"	"	"	"
		5.2.8 Instrumentos musicales	"	"	"	"	"	"	"	"	"	"	"	"	"	"	"	"	"	"	"	"	"
		5.2.9 Joyerías, Relojerías y Ópticas	"	"	"	"	"	"	"	"	"	"	"	"	"	"	"	"	"	"	"	"	"
		5.2.10 Jugueterías y venta de mascotas	"	"	"	"	"	"	"	"	"	"	"	"	"	"	"	"	"	"	"	"	"
		5.2.11 Línea blanca y aparatos eléctricos	"	"	"	"	"	"	"	"	"	"	"	"	"	"	"	"	"	"	"	"	"
		5.2.12 Librerías y Papelerías	"	"	"	"	"	"	"	"	"	"	"	"	"	"	"	"	"	"	"	"	"
		5.2.13 Licorerías, venta en botella cerrada y Tabaqueras, Expendio de cerveza	"	"	"	"	"	"	"	"	"	"	"	"	"	"	"	"	"	"	"	"	"
		5.2.14 Mueblerías, Muebles y accesorios de baño	"	"	"	"	"	"	"	"	"	"	"	"	"	"	"	"	"	"	"	"	"
		5.2.15 Ropa, Calzado y accesorios de vestir	"	"	"	"	"	"	"	"	"	"	"	"	"	"	"	"	"	"	"	"	"
		5.2.16 Refacciones y accesorios para automóvil, maquinaria en general, sin taller	"	"	"	"	"	"	"	"	"	"	"	"	"	"	"	"	"	"	"	"	"
		5.2.17 Talabarterías	"	"	"	"	"	"	"	"	"	"	"	"	"	"	"	"	"	"	"	"	"
		5.2.18 Tiaparerías y Pinturas	"	"	"	"	"	"	"	"	"	"	"	"	"	"	"	"	"	"	"	"	"
		5.2.19 Vidrierías y Espejos	"	"	"	"	"	"	"	"	"	"	"	"	"	"	"	"	"	"	"	"	"
		5.2.20 Venta de equipo de ingeniería	"	"	"	"	"	"	"	"	"	"	"	"	"	"	"	"	"	"	"	"	"
		5.2.21 Refacciones y venta de equipo de refrigeración habitacional e industrial	"	"	"	"	"	"	"	"	"	"	"	"	"	"	"	"	"	"	"	"	"

PROGRAMA DE
DESARROLLO URBANO DE
H. CABORCA
1997 - 2000

CRITERIOS NORMATIVOS
COMPATIBILIDAD DE USOS DEL SUELO

GOBIERNO DEL ESTADO
DE SONORA

SUBSECRETARIA DE PLANEACION
URBANA Y ECOLOGIA



SECRETARIA DE
INFRAESTRUCTURA URBANA
SIDE

USOS DEL SUELO

INTEGRACION A NUCLEOS DE SERVICIO

TIPOS DE VALIDAD URBANA

MODALIDAD DE TRANSPORTE

GENERICOS	GRUPOS	ACTIVIDADES O GIROS	INTEGRACION A NUCLEOS DE SERVICIO						TIPOS DE VALIDAD URBANA						MODALIDAD DE TRANSPORTE							
			CENTRO URBANO	SUBCENTRO URBANO	CORREDOR URBANO	CENTRO DE BARRIO	CENTRO VECINAL	LOCALIZACION ESPECIAL	FUERA DEL AREA URBANA	LOCAL	COLECTORA	SECUNDARIA	PRIMARIA	ACCESO CONTROLADO (Y REGIONALES)	PARADA DE AUTOBUS	SITIO DE TAXIS	TERMINAL AUTOBUS FORANEOS	TERMINAL FERROCARRIL	AEROPUERTO			
5.2. COMERCIOS Y SERVICIOS especializados		5.2.22 Venta de equipo de cómputo y similares	"	"	"	"	"	"1		e	K ^G	"	"	e	"	"	"	K	K	K		
		5.2.23 Abarrotera de menudeo y medio mayorero	"	"	"	"	"	"	"	e	e	"	"	K ^D	"	"	"	"	K	K	e	
		5.2.24 Expendio de billetes de lotería	"	"	"	"	"	"	"	e	"	"	"	"	"	"	"	"	"	"	"	"
		5.2.25 Venta de equipo de iluminación	"	"	"	"	"	"1	"	e	e	"	"	"	e	"	"	"	e	e	e	
		5.2.26 Refracciones electrónicas	"	"	"	"	"	"1	"	e	e	"	"	"	e	"	"	"	e	e	e	
		5.2.27 Plásticos y similares	"	"	"	"	"	"1	"	e	e	"	"	"	e	"	"	"	"	e	e	
		5.2.28 Venta de autopartes usadas	"	"	"3	"	"	"1	"	e	e	K ^L	K ^L	"	"	K	K	K	e	e	e	
		5.2.29 Venta de herramientas de corte	"	"	"3	"	"	"S	"	e	e	"	"	"	"	K	K	K	e	e	e	
		5.2.30 Refracciones y equipo para gas (excluye gas).	"	"	"3	"	"	"	"	e	e	"	"	"	"	K	K	K	e	e	e	
		5.2.31 Equipo y refracciones industriales	"	"	"3	"	"	"	"	e	e	e	"	"	"	K	K	K	e	e	e	
		SERVICIOS ESPECIALIZADOS:																				
		5.2.50 Agencias de viajes	"	"	"	"	"	"	"1	"	e	"	"	"	"	"	"	"	"	"	"	"
		5.2.51 Estacionamientos públicos	"	"	"	"	"	"	"	"	K ^L	"	"	"	"	"	"	"	"	"	"	"
		5.2.52 Imprentas	"	"	"	"	"	"	"1	"	e	"	"	"	"	e	K	K	e	e	e	
		5.2.53 Laboratorios Médicos y Dentales	"	"	"	"	"	"	"1	"	e	K ^C	"	"	e	K	K	K	e	e	e	
5.2.54 Renta de vehículos	"	"	"	"	"	"	"1	"	e	e	"	"	e	"	"	"	"	"	"			
5.2.55 Renta de maquinaria en general	"	"	"	"	"	"	"1	"	e	e	K ^C	"	"	K	K	K	e	e	e			
5.2.56 Centros de copiado, impresión y diseño	"	"	"	"	"	"	"1	"	e	G ^K	"	"	e	"	"	"	K	K	K			
5.2.57 Laboratorio de revelado fotográfico	"	"	"	"	"	"	"1	"	e	K ^G	"	"	e	"	"	"	K	K	K			
5.2.58 Estacionamiento exclusivo	"	"	"	"	"	"	"1	"	e	K ^L	K ^L	e	"	"	"	"	"	"	"			

PROGRAMA DE
DESARROLLO URBANO DE
H. CABORCA
1997 - 2000

CRITERIOS NORMATIVOS
COMPATIBILIDAD DE USOS DEL SUELO

GOBIERNO DEL ESTADO
DE SONORA

SUBSECRETARÍA DE PLANEACION
URBANA Y ECOLOGIA



USOS DEL SUELO		INTEGRACION A NUCLEOS DE SERVICIO						TIPOS DE VIALIDAD URBANA MODALIDAD DE TRANSPORTE												
GENERICOS	GRUPOS	ACTIVIDADES O GIROS	CENTRO URBANO	SUBCENTRO URBANO	CORREDOR URBANO	CENTRO DE BARRIO	CENTRO VECINAL	LOCALIZACION ESPECIAL	FUERA DEL AREA URBANA	LOCAL	COLECTORA	SECUNDARIA	PRIMARIA	ACCESO CONTROLADO (Y REGIONALES)	PARADA DE AUTOBUS	SITIO DE TAXIS	TERMINAL AUTOBUS FORANEJO	TERMINAL FERROCARRIL	AEROPUERTO	
5.2. Comercios y servicios especializados	5.2. Comercios y servicios especializados	5.2.59 Renta de videos	"	"	"	"	"	"1	"	e	K _G	"	"	e	"	"	e	e	e	
		5.2.60 Servicio de polarizado	"	"	"	"	"	"1	"	e	K _C	"	"	e	"	"	e	e	e	
		5.2.61 Rotulación	"	"	"	"	"	"1	"	e	"	"	"	"	"	"	e	e	e	
		5.2.62 Equipo electrónicos de seguridad	"	"	"	"	"	"1	"	e	"	"	"	e	"	"	e	e	e	
		5.2.63 Laboratorio de minerales	"	"	"	"	"	"1	"	e	C _K M	"	"	"	"	"	e	e	e	
		5.2.64 Venta e instalación de aluminio	"	"	"	"	"	"1	"	e	"	"	"	"	"	"	e	e	e	
		5.2.65 Electrónica servicio	"	"	"	"	"	"1	"	e	"	"	"	"	e	"	"	e	e	
		5.2.66 Venta de básculas para medición	"	"	"	"	"	"1	"	e	"	"	"	"	"	"	e	e	e	
		5.2.67 Venta y reparación de máquinas de coser	"	"	"	"	"	"1	"	e	"	"	"	"	e	"	"	e	e	
		5.3. Centros de diversión	5.3. Centros de diversión	5.3.1 Billares y Boliches	"	"	"	"	"	"4	"	e	K _H	K _H	"	"	"	"	"	"
				5.3.2 Cines y Teatros	"	"	"	"	"	"4	"	e	K _C	K _C	"	"	"	"	"	"
				5.3.3 Cantinas, Bares y Videobares	"	"	"	"	"	"4	"	e	H _K M	H _K M	"	"	"	"	"	"
				5.3.4 Centros Nocturnos y Cabarets	"	"	"	"	"	"4	"	e	H _K M	H _K M	"	"	"	"	"	"
				5.3.5 Discotecas y Salas de Baile	"	"	"	"	"	"4	"	e	H _K M	H _K M	"	"	"	"	"	"
5.3.6 Restaurantes-Bares	"			"	"	"	"	"4	"	e	K _M	"	"	"	"	"	"	"	"	
5.3.7 Salones de Banquetes y Fiestas	"			"	"	"	"	"4	"	e	C _K M	C _K M	C _K M	"	"	"	e	e		
5.3.8 Local para piñatas	"			"	"	"	"	"1	"	e	K _C	"	"	"	"	"	e	e		
5.3.9 Video juegos	"			"	"	"	"	"1	"	e	K _M	"	"	"	e	"	"	"	"	
5.4. Centros comerciales	5.4. Centros comerciales			5.4.1 Centros comerciales	"	"	"	"	"	"	"	e	C _K L	"	"	"	"	k	k	e
		5.4.2 Tiendas departamentales	"	"	"	"	"	"	"	e	C _K L	"	"	"	"	"	k	k	e	

PROGRAMA DE
DESARROLLO URBANO DE
H. CABORCA
1997 - 2000

CRITERIOS NORMATIVOS
COMPATIBILIDAD DE USOS DEL SUELO

GOBIERNO DEL ESTADO
DE SONORA

SUBSECRETARIA DE PLANEACION
URBANA Y ECOLOGIA



USOS DEL SUELO			INTEGRACION A NUCLEOS DE SERVICIO					TIPOS DE VIALIDAD URBANA MODALIDAD DE TRANSPORTE																			
GENERICOS	GRUPOS	ACTIVIDADES O GIROS	CENTRO URBANO	SUBCENTRO URBANO	CORREDOR URBANO	CENTRO DE BARRIO	CENTRO VECINAL	LOCALIZACION ESPECIAL	FUERA DEL AREA URBANA	LOCAL	COLECTORA	SECUNDARIA	PRIMARIA	ACCESO CONTROLADO (Y REGIONALES)	PARADA DE AUTOBUS	SITIO DE TAXIS	TERMINAL AUTOBUS FORANEOS	TERMINAL FERROCARRIL	AEROPUERTO								
5. COMERCIOS Y SERVICIOS	5.4 Centros comerciales	5.4.3 Tiendas institucionales	"	"	"	"	"	"1	"	e	e	C _K L	"	"	"	"	"	"	K	K	e						
		5.4.4 Plazas comerciales	"	"	"	"	"	"	"	e	e	K _M	"	"	"	"	"	"	"	K	K	e					
	5.5 Comercio y servicios de impacto mayor	5.5.1 Autobahías, Llanteras y Servicios de lubricación vehicular	5.5.2 Materiales de Construcción en el local cerrado	"	"	"	"	"	"3	"	e	e	K _M	K _M	K _M	"	"	"	"	"	e	e	e				
			5.5.3 Mudanzas	"	"	"	"	"	"1	"	e	e	K _O	K _O	K _O	"	K	K	"	"	"	"	e				
			5.5.4 Peleterías	"	"	"	"	"	"	"	e	e	M _K O	M _K O	"	"	"	"	"	"	"	"	"	"			
			5.5.5 Talleres mecánicos y laminado vehicular	"	"	"	"	"	"1	"	e	e	K _M	K _M	K _M	"	K	K	"	"	"	"	"	e			
			5.5.6 Refacciones y accesorios para automovil con taller	"	"	"	"	"	"1	"	e	e	K _M	K _M	K _M	"	K	K	"	"	"	"	"	e			
			5.5.7 Instalación de cristalería automotriz	"	"	"	"	"	"1	"	e	e	C _K M	K _M	K _M	"	K	K	"	"	"	"	"	"	e		
			5.5.8 Comercio general de mayoreo	"	"	"	"	"	"	"	e	e	K _M	K _M	K _M	"	"	"	"	"	"	"	"	"	e		
			5.6 Venta de vehículos y maquinaria cerrada	5.6.1 Agencias de Vehículos con taller en local cerrado	5.6.2 Venta y renta de Maquinaria pesada y semipesada	"	"	"	"	"	"3	"	e	e	e	K _M	"	"	"	"	"	"	"	"	"	"	
					5.6.3 Depósitos de Vehículos	"	"	"	"	"	"1	"	e	e	e	e	"	"	"	"	"	"	"	"	"	e	
					5.6.4 Venta de autos usados	"	"	"	"	"	"1	"	e	e	"	"	"	"	"	"	"	"	"	"	"	"	"
					5.7 Comercio temporal	5.7.1 Tianguis (mercado sobre ruedas)	"	"	"	"	"	"1	"	e	e	e	e	"	"	"	"	"	"	"	"	"	e
			6. OFICINAS ADMINISTRATIVAS	6.1 Oficinas de pequeña escala	6.1.1 Oficinas privadas individuales, en edificaciones no mayores a 250 m ² .	"	"	"	"	"	"1	"	e	"	"	"	"	"	"	"	"	"	"	"	"	"	
6.2 Oficinas en general	6.2.1 Edificios de despachos de oficinas privadas	"			"	"	"	"	"1	"	e	K _C	"	"	"	"	"	"	"	"	"	"	"	"	"		
	6.2.2 Oficinas Publicas	"			"	"	"	"	"5	"	e	"	"	"	"	"	"	"	"	"	"	"	"	"	"		
	6.2.3 Oficinas Corporativas privadas	"			"	"	"	"	"5	"	e	"	"	"	"	"	"	"	"	"	"	"	"	"	"		
	7.1.1 Fabricación y venta al público de hielo	"			"	"	"	"	"1	"	e	e	K _M	K _M	"	"	"	"	"	"	"	"	"	"	"		
7. ABASTOS, ALMACENAMIENTOS Y TALLERES ESPECIALES	7.1 Talleres de servicios y ventas especializadas	7.1.1 Fabricación y venta al público de hielo	"	"	"	"	"	"1	"	e	e	K _M	K _M	"	"	"	"	"	"	"	"	"	"				

**PROGRAMA DE
DESARROLLO URBANO DE
H. CABORCA
1997 - 2000**

**CRITERIOS NORMATIVOS
COMPATIBILIDAD DE USOS DEL SUELO**

GOBIERNO DEL ESTADO
DE SONORA

SUBSECRETARIA DE PLANEACION
URBANA Y ECOLOGIA



USOS DEL SUELO			INTEGRACION A NUCLEOS DE SERVICIO						TIPOS DE VALIDAD URBANA MODALIDAD DE TRANSPORTE												
GENERICOS	GRUPOS	ACTIVIDADES O GIROS	CENTRO URBANO	SUBCENTRO URBANO	CORREDOR URBANO	CENTRO DE BARRIO	CENTRO VECINAL	LOCALIZACION ESPECIAL	FUERA DEL AREA URBANA	LOCAL	COLECTORA	SECUNDARIA	PRIMARIA	ACCESO CONTROLADO (Y REGIONALES)	PARADA DE AUTOBUS	SITIO DE TAXIS	TERMINAL AUTOBUS FORANEAS	TERMINAL FERROCARRIL	AEROPUERTO		
7. ABASTOS, ALMACENAMIENTOS Y TALLERES ESPECIALES	7.1 Talleres de servicios y ventas especializadas	7.1.2 Madererías y Carpinterías de proceso industrial	"	"	"	"	"	"1	"	e	K ^M	K ^M	K ^M	"	e	e	e	e	e		
		7.1.3 Materiales de Construcción, almacén al aire libre	"	"	"	"	"	"1	"	e	K ^M	K ^M	K ^M	"	"	K	e	e	e		
		7.1.4 Patios de Almacenamiento de contratistas	"	"	"	"	"	"5	"	e	e	K ^M	K ^M	"	"	K	K	e	e		
		7.1.5 Reparación de Maquinaria de Construcción	"	"	"	"	"	"5	"	e	e	K ^M	K ^M	"	"	K	K	e	e		
		7.1.6 Talleres de Herrería y Ventanería	"	"	"	"	"	"1	"	e	K ^M	K ^M	K ^M	"	K	K	e	e	e		
		7.2 Almacenes, bodegas y ventas al mayoreo	7.2.1 Centrales de Abastos	"	"	"	"	"	"5	"	e	e	O ^K M ^O K ^M	"	"	"	K	K	K	K	
		7.2.2 Bodegas de productos que no impliquen alto riesgo	"	"	"	"	"	"	"1	"	e	O ^K M ^O K ^M	O ^K M ^O K ^M	"	"	"	K	K	K	e	
		7.2.3 Distribuidora de insumos Agropecuarios	"	"	"	"	"	"	"5	"	e	O ^K M ^O K ^M	O ^K M ^O K ^M	"	"	K	K	K	K	e	
		7.2.4 Rastros, Frigoríficos y Obradores	"	"	"	"	"	"	"5	"	e	e	e	e	"	e	e	e	e	e	
		8. MANUFACTURAS E INDUSTRIAS	8.1 Manufacturas domiciliarias	8.1.1 Elaboración de dulces, mermeladas, salsas, pasteles y similares	"	"	"	"	"	"1	"	"	"	"	"	e	"	"	e	e	e
				8.1.2 Bordados y costuras	"	"	"	"	"	"1	"	"	"	"	"	e	"	"	K	K	K
				8.1.3 Cerámica en pequeña escala	"	"	"	"	"	"1	"	"	"	"	"	e	"	"	K	K	K
				8.1.4 Calzado y artículos de cuero, pequeña escala	"	"	"	"	"	"1	"	"	"	"	"	e	"	"	K	K	K
				8.1.5 Joyería y orfebrería, talleres	"	"	"	"	"	"1	"	"	"	"	"	e	"	"	K	K	K
8.2.1 Costurerías y talleres de ropa	"			"	"	"	"	"1	"	e	"	"	"	e	"	"	K	K	K		
8.2.2 Encuadernación de libros	"			"	"	"	"	"1	"	e	"	"	"	"	"	"	K	K	K		
8.3 Industria de bajo impacto	ESTABLECIMIENTOS FABRILES DE:			8.3.1 Acero, ensamble de productos: gabinetes, puertas, mallas	"	"	"	"	"	"5	"	e	e	e	e	e	"	"	"	"	K
				8.3.2 Adhesivos, excepto la manufactura de los componentes básicos	"	"	"	"	"	"5	"	e	e	e	e	e	"	"	"	"	K
				8.3.3 Alfombras y tapetes	"	"	"	"	"	"5	"	e	e	e	K ^P	K ^P	"	"	"	"	K

F IGRAMA DE
DESARROLLO URBANO DE
H. CABORCA
1997 - 2000

CRITERIOS NORMATIVOS
COMPATIBILIDAD DE USOS DEL SUELO

GOBIERNO DEL ESTADO
DE SONORA

SUBSECRETARIA DE PLANEACION
URBANA Y ECOLOGIA



USOS DEL SUELO

INTEGRACION A NUCLEOS DE SERVICIO TIPOS DE VIABILIDAD URBANA MODALIDAD DE TRANSPORTE

GENERICOS	GRUPOS	ACTIVIDADES O GIROS	INTEGRACION A NUCLEOS DE SERVICIO						TIPOS DE VIABILIDAD URBANA MODALIDAD DE TRANSPORTE												
			CENTRO URBANO	SUBCENTRO URBANO	CORREDOR URBANO	CENTRO DE BARRIO	CENTRO VECINAL	LOCALIZACION ESPECIAL	FUERA DEL AREA URBANA	LOCAL	COLECTORA	SECUNDARIA	PRIMARIA	ACCESO CONTROLADO (Y REGIONALES)	PARADA DE AUTOBUS	SITIO DE TAXIS	TERMINAL AUTOBUS FORANEO	TERMINAL FERROCARRIL	AEROPUERTO		
8. MANUFACTURAS E INDUSTRIAS	8.3 Industria de bajo impacto	8.3.4 Alimenticios, productos	"	"	"	"	"	"1		e	e	e	K ^P	K ^P	"	"	"	"	"	K	
		8.3.5 Bicicletas, carritos o similares	"	"	"	"	"	"5		e	e	e	K ^P	K ^P	"	"	"	"	"	"	K
		8.3.6 Calcería	"	"	"	"	"	"1		e	e	e	K ^P	K ^P	"	"	"	"	"	"	K
		8.3.7 Cera, productos	"	"	"	"	"	"5		e	e	e	K ^P	K ^P	"	"	"	"	"	"	K
		8.3.8 Corcho	"	"	"	"	"	"5		e	e	e	K ^P	K ^P	"	"	"	"	"	"	K
		8.3.9 Cosméticos	"	"	"	"	"	"1		e	e	e	K ^P	K ^P	"	"	"	"	"	"	"
		8.3.10 Deportivos, artículos, pelotas, guantes, raquetas	"	"	"	"	"	"1		e	e	e	K ^P	K ^P	"	"	"	"	"	"	"
		8.3.11 Eléctricos, artefactos: lámparas, ventiladores, planchas	"	"	"	"	"	"5		e	e	e	K ^P	K ^P	"	"	"	"	"	"	"
		8.3.12 Eléctricos, equipos: radios, televisores, excluyendo maquinaria eléctrica	"	"	"	"	"	"5		e	e	e	K ^P	K ^P	"	"	"	"	"	"	"
		8.3.13 Farmacéuticos, productos	"	"	"	"	"	"5		e	e	e	K ^P	K ^P	"	"	"	"	"	"	"
		8.3.14 Herramientas, herrajes y accesorios	"	"	"	"	"	"5		e	e	e	K ^P	K ^P	"	"	"	"	"	"	"
		8.3.15 Hielo seco (dióxido de carbono) o natural	"	"	"	"	"	"5		e	e	e	K ^P	K ^P	"	"	"	"	"	"	"
		8.3.16 Hule, productos: globos, guantes, suelas	"	"	"	"	"	"5		e	e	e	K ^P	K ^P	"	"	"	"	"	"	"
		8.3.17 Imprentas y rotativas	"	"	"	"	"	"1		e	e	e	K ^P	K ^P	"	"	"	"	"	"	"
		8.3.18 Instrumentos de precisión, ópticos, relojes	"	"	"	"	"	"1		e	e	e	K ^P	K ^P	"	"	"	"	"	"	"
		8.3.19 Instrumentos musicales	"	"	"	"	"	"1		e	e	e	K ^P	K ^P	"	"	"	"	"	"	"
		8.3.20 Jabón o detergente: empacadoras únicamente	"	"	"	"	"	"1		e	e	e	K ^P	K ^P	"	"	"	"	"	"	"
		8.3.21 Juguetes	"	"	"	"	"	"5		e	e	e	K ^P	K ^P	"	"	"	"	"	"	"
		8.3.22 Laboratorios de investigación experimentales o de pruebas	"	"	"	"	"	"1		e	e	e	K ^P	K ^P	"	"	"	"	"	"	"
		8.3.23 Madera, productos: muebles, cajas, lápices y similares	"	"	"	"	"	"5		e	e	e	K ^P	K ^P	"	"	"	"	"	"	"

F. PROGRAMA DE
DESARROLLO URBANO DE
H. CABORCA
1997 - 2000

CRITERIOS NORMATIVOS
COMPATIBILIDAD DE USOS DEL SUELO

GOBIERNO DEL ESTADO
DE SONORA

SUBSECRETARIA DE PLANEACION
URBANA Y ECOLOGIA



USOS DEL SUELO

INTEGRACION A NUCLEOS DE SERVICIO TIPOS DE VALIDAD URBANA MODALIDAD DE TRANSPORTÉ

GENERICOS	GRUPOS	ACTIVIDADES O GIROS	INTEGRACION A NUCLEOS DE SERVICIO						TIPOS DE VALIDAD URBANA						MODALIDAD DE TRANSPORTÉ				
			CENTRO URBANO	SUBCENTRO URBANO	CORREDOR URBANO	CENTRO DE BARRIO	CENTRO VECINAL	LOCALIZACION ESPECIAL	FUERA DEL AREA URBANA	LOCAL	COLECTORA	SECUNDARIA	PRIMARIA	ACCESO CONTROLADO (Y REGIONAL ES)	PARADA DE AUTOBUS	SITIO DE TAXIS	TERMINAL AUTOBUS FORANEO	TERMINAL FERROCARRIL	AEROPUERTO
8. MANUFACTURAS E INDUSTRIAS	8.3 Industria de bajo impacto	8.3.24 Maletas y equipajes	"	"	"	"	"	"5		e	e	e	K ^P	K ^P	"	"	"	"	"
		8.3.25 Maquinaria de escribir, calculadoras	"	"	"	"	"	"5		e	e	e	K ^P	K ^P	"	"	"	"	"
		8.3.26 Motocicletas y partes; armado únicamente	"	"	"	"	"	"5		e	e	e	e	e	"	"	"	"	"
		8.3.27 Muebles y puertas de madera	"	"	"	"	"	"1		e	e	e	K ^P	K ^P	"	"	"	"	"
		8.3.28 Panificadoras	"	"	"	"	"	"1		e	e	e	e	e	"	"	e	e	e
		8.3.29 Papel, cartón, únicamente productos como: sobre, hojas, bolsas y cajas	"	"	"	"	"	"1		e	e	e	K ^P	K ^P	"	"	"	"	"
		8.3.30 Paraguas	"	"	"	"	"	"1		e	e	e	K ^P	K ^P	"	"	"	"	"
		8.3.31 Perfumes	"	"	"	"	"	"1		e	e	e	e	K ^P	"	"	"	"	"
		8.3.32 Persianas, toldos	"	"	"	"	"	"1		e	e	e	K ^P	K ^P	"	"	"	"	"
		8.3.33 Piel, artículos: zapatos, cinturones, incluyendo tennerías proceso seco	"	"	"	"	"	"1		e	e	e	K ^P	K ^P	"	"	"	"	"
		8.3.34 Plástico, productos: vajillas, discos, botones	"	"	"	"	"	"5		e	e	e	e	e	"	"	"	"	"
		8.3.35 Refrigeradores, lavadoras, secadoras	"	"	"	"	"	"1		e	e	e	K ^P	K ^P	"	"	"	"	"
		8.3.36 Rolado y doblado de metales: clavos, navajas, utensilios de cocina	"	"	"	"	"	"5		e	e	e	K ^P	K ^P	"	"	"	"	"
		8.3.37 Ropa en general	"	"	"	"	"	"1		e	e	e	K ^P	K ^P	"	"	"	"	"
		8.3.38 Telas y otros productos textiles	"	"	"	"	"	"1		e	e	e	e	K ^P	"	"	"	"	"
8.3.39 Ventanas y similares de herrería	"	"	"	"	"	"1		e	e	e	K ^P	K ^P	"	"	"	"	"		
8.3.40 Yute, zizal o cáñamo, únicamente productos	"	"	"	"	"	"1		e	e	e	K ^P	K ^P	"	"	"	"	"		
8.3.41 Elaboración de productos lácteos	"	"	"	"	"	"1		e	e	e	e	K ^P	"	"	"	"	"		
ESTABLECIMIENTOS FABRILES DE: 8.4.1 Acabados metálicos, excepto manufactura de componentes básicos								"5		e	e	e	e	e	"	"	"	"	K

PROGRAMA DE DESARROLLO URBANO DE H. CABORCA 1997 - 2000

CRITERIOS NORMATIVOS COMPATIBILIDAD DE USOS DEL SUELO

GOBIERNO DEL ESTADO DE SONORA
SECRETARIA DE PLANEACION URBANA Y ECOLOGIA



USOS DEL SUELO		INTEGRACION A NUCLEOS DE SERVICIO					TIPOS DE VIALIDAD URBANA MODALIDAD DE TRANSPORTE												
GENERICOS	GRUPOS	ACTIVIDADES O GIROS	CENTRO URBANO	SUBCENTRO URBANO	CORREDOR URBANO	CENTRO DE BARRIO	CENTRO VECINAL	LOCALIZACION ESPECIAL	FUERA DEL AREA URBANA	LOCAL	COLECTORA	SECUNDARIA	PRIMARIA	ACCESO CONTROLADO Y REGIONALES	PARADA DE AUTOBUS	SITIO DE TAXIS	TERMINAL AUTOBUS FORANEO	TERMINAL FERROCARRIL	AEROPUERTO
8. MANUFACTURAS E INDUSTRIAS	8.4 Industria de alto impacto	8.4.2 Acero, productos estructurales: varilla, vigas, rieles, alambrones						"5		⊕	⊕	⊕	⊕	⊕	"	"	"	"	k
		8.4.3 Aire acondicionado, fabricación de equipos						"5		⊕	⊕	⊕	⊕	⊕	"	"	"	"	"
		8.4.4 Asbestos						"5	"	⊕	⊕	⊕	⊕	⊕	"	⊕	⊕	⊕	⊕
		8.4.5 Asfalto o productos asfálticos						"5	"	⊕	⊕	⊕	⊕	⊕	"	⊕	⊕	⊕	⊕
		8.4.6 Azúcar, proceso de refinado						"5	"	⊕	⊕	⊕	⊕	⊕	"	⊕	⊕	⊕	⊕
		8.4.7 Cantera y productos de piedra: corte de cantera, quebradoras de piedra		"				"1		⊕	⊕	⊕	⊕	⊕	"	"	"	"	"
		8.4.8 Carbon						"5	"	⊕	⊕	⊕	⊕	⊕	"	⊕	⊕	⊕	⊕
		8.4.9 Cemento						"5	"	⊕	⊕	⊕	⊕	⊕	"	⊕	⊕	⊕	⊕
		8.4.10 Cerillos			"			"5	"	⊕	⊕	⊕	⊕	⊕	"	"	k	k	⊕
		8.4.11 Cerveza y otras bebidas alcohólicas			"			"5	"	⊕	⊕	⊕	⊕	⊕	"	"	k	k	⊕
		8.4.12 Cerámica: vajillas, losetas de recubrimientos		"				"1	"	⊕	⊕	⊕	⊕	⊕	"	"	"	"	"
		8.4.13 Colchones		"				"1	"	⊕	⊕	⊕	⊕	⊕	"	"	"	"	"
		8.4.14 Eléctricos, implementos: conductores, apagadores, focos, baterías						"5		⊕	⊕	⊕	⊕	⊕	"	"	"	"	"
		8.4.15 Embotelladoras de Bebidas no alcohólicas		"				"1		⊕	⊕	⊕	⊕	⊕	"	"	k	k	k
		8.4.16 Fertilizantes						"5	"	⊕	⊕	⊕	⊕	⊕	"	⊕	⊕	⊕	⊕
		8.4.17 Fundición, aleación o reducción de metales						"5	"	⊕	⊕	⊕	⊕	⊕	"	⊕	⊕	⊕	⊕
		8.4.18 Gelatinas, cola y apresto		"				"1		⊕	⊕	⊕	⊕	⊕	"	"	"	"	"
		8.4.19 Grafito o productos de grafito						"5	"	⊕	⊕	⊕	⊕	⊕	"	⊕	⊕	⊕	⊕
		8.4.20 Hule natural y sintético, incluyendo llantas y cámaras						"5	"	⊕	⊕	⊕	⊕	⊕	"	⊕	⊕	⊕	⊕
		8.4.21 Incineración de basura						"	"	⊕	⊕	⊕	⊕	⊕	"	⊕	⊕	⊕	⊕

F. GRAMA DE
DESARROLLO URBANO DE
H. CABORCA
1997 - 2000

CRITERIOS NORMATIVOS
COMPATIBILIDAD DE USOS DEL SUELO

GOBIERNO DEL ESTADO
DE SONORA

SUBSECRETARIA DE PLANEACION
URBANA Y ECOLOGIA



USOS DEL SUELO

INTEGRACION A NUCLEOS DE SERVICIO

TIPOS DE VIABILIDAD URBANA MODALIDAD DE TRANSPORTE

GENERICOS	GRUPOS	ACTIVIDADES O GIROS	INTEGRACION A NUCLEOS DE SERVICIO					TIPOS DE VIABILIDAD URBANA MODALIDAD DE TRANSPORTE														
			CENTRO URBANO	SUBCENTRO URBANO	CORREDOR URBANO	CENTRO DE BARRIO	CENTRO VECINAL	LOCALIZACION ESPECIAL	FUERA DEL AREA URBANA	LOCAL	COLECTORA	SECUNDARIA	PRIMARIA	ACCESO CONTROLADO (Y REGIONALES)	PARADA DE AUTOBUS	SITIO DE TAXIS	TERMINAL AUTOBUS FORANE0	TERMINAL FERROCARRIL	AEROPUERTO			
8. MANUFACTURAS E INDUSTRIAS	8.4 Industria de alto impacto	8.4.22 Insectidas, fungicidas, desinfectantes o componentes químicos relacionados						"5"	"	e	e	e	e	e	e	e	e	e	e	e		
		8.4.23 Jabones y detergentes, fabricación						"5"	"	e	e	e	e	e	e	e	e	e	e	e	e	
		8.4.24 Ladrillos y tabiques						"5"	"	e	e	e	e	e	e	e	e	e	e	e	e	
		8.4.25 Linoeurns						"5"	"	e	e	e	e	e	e	e	e	e	e	e	e	
		8.4.26 Madera, procesamiento: triplay, pulpas o aglomerados						"5"	"	e	e	e	e	e	e	"	"	k	k	k	k	
		8.4.27 Maquinaria pesada eléctrica, agrícola y para construcción						"5"	"	e	e	e	e	e	e	"	"	"	"	"	"	k
		8.4.28 Metal fundido o productos de tipo pesado: rejals de fierro forjado						"5"	"	e	e	e	e	e	e	"	"	k	k	k	k	e
		8.4.29 Metal o productos de metal, procesos de esmaltado, laqueado, galvanizado						"5"	"	e	e	e	e	e	e	"	"	k	k	k	k	e
		8.4.30 Molinos de granos y procesamiento						"5"	"	e	e	e	e	e	e	"	"	k	k	k	k	e
		8.4.31 Monumentos, sin limite de procesamiento						"5"	"	e	e	e	e	e	e	"	"	k	k	k	k	e
		8.4.32 Partes de automóviles y camiones						"5"	"	e	e	e	e	e	e	"	"	k	k	k	k	e
		8.4.33 Peliculas fotográficas						"5"	"	e	e	e	e	e	e	"	"	"	"	"	"	"
		8.4.34 Petróleo o productos de petróleo refinado						"5"	"	e	e	e	e	e	e	"	"	e	e	e	e	e
		8.4.35 Pinturas, barnices						"5"	"	e	e	e	e	e	e	"	"	e	e	e	e	e
		8.4.36 Plásticos, procesamiento de productos						"5"	"	e	e	e	e	e	e	"	"	e	e	e	e	e
8.4.37 Porcelanizados, incluyendo muebles de baño y cocinas						"5"	"	e	e	e	e	e	e	"	"	"	"	"	"	k		
8.4.38 Químicos: acellano, anilinas, amoniaco, carburos, sosa cáustica, celulosa, cloro y otros						"5"	"	e	e	e	e	e	e	"	"	e	e	e	e	e		
8.4.39 Químicos: ácido hidroclorídico, pícrico, sulfúrico y derivados						"5"	"	e	e	e	e	e	e	"	"	e	e	e	e	e		
8.4.40 Radioactivos: manejo y almacenamiento de desechos radioactivos						"5"	"	e	e	e	e	e	e	"	"	e	e	e	e	e		
8.4.41 Solventes, extracción						"5"	"	e	e	e	e	e	e	"	"	e	e	e	e	e		

**PROGRAMA DE
DESARROLLO URBANO DE
H. CABORCA
1997 - 2000**

**CRITERIOS NORMATIVOS
COMPATIBILIDAD DE USOS DEL SUELO**

GOBIERNO DEL ESTADO
DE SONORA

SUBSECRETARIA DE PLANEACION
URBANA Y ECOLOGIA



USOS DEL SUELO

INTEGRACION A NUCLEOS DE SERVICIO

TIPOS DE VALIADAD URBANA MODALIDAD DE TRANSPORTE

GENERICOS	GRUPOS	ACTIVIDADES O GIROS	INTEGRACION A NUCLEOS DE SERVICIO						TIPOS DE VALIADAD URBANA MODALIDAD DE TRANSPORTE													
			CENTRO URBANO	SUBCENTRO URBANO	CORREDOR URBANO	CENTRO DE BARRIO	CENTRO VECINAL	LOCALIZACION ESPECIAL	FUERA DEL AREA URBANA	LOCAL	COLECTORA	SECUNDARIA	PRIMARIA	ACCESO CONTROLADO (Y REGIONALES)	PARADA DE AUTOBUS	SITIO DE TAXIS	TERMINAL AUTOBUS FORANE0	TERMINAL FERROCARRIL	AEROPUERTO			
8. MANUFACTURAS E INDUSTRIAS	8.4 Industria de alto impacto	8.4.42 Tabaco, productos	"	"	"	"	"	"5	"	e	e	e	e	e	"	"	"	"	"			
		8.4.43 Tenerías, proceso húmedo	"	"	"	"	"	"5	"	e	e	e	e	e	"	"	K	K	"	e		
		8.4.44 Tintas	"	"	"	"	"	"5	"	e	e	e	e	e	"	"	e	e	K	e		
		8.4.45 Vidrio o cristal de vidrio	"	"	"	"	"	"5	"	e	e	e	e	e	"	"	"	"	"	"	K	
		8.4.46 Yeso	"	"	"	"	"	"5	"	e	e	e	e	e	"	"	e	e	e	e	e	
		ALMACENAMIENTO O DEPOSITOS:																				
		8.4.70 Bodegas de granos y silos	"	"	"	"	"	"5	"	e	e	e	e	e	"	"	"	"	"	"	K	
		8.4.71 Bodegas o almacenes de madera	"	"	"	"	"	"1	"	e	e	e	e	e	"	"	"	"	"	"	"	K
		8.4.72 Estérrico y abonos orgánicos y vegetales, almacenamiento	"	"	"	"	"	"5	"	e	e	e	e	e	"	"	e	e	K	e	e	
		8.4.73 Explosivos, almacenamiento: cumpliendo las disposiciones de la materia	"	"	"	"	"	"5	"	e	e	e	e	e	"	"	e	e	e	e	e	
		8.4.74 Gas L.P., almacenamiento y distribución	"	"	"	"	"	"5	"	e	e	e	e	e	"	"	e	e	e	e	e	
		8.4.75 Petróleo o productos de petróleo, almacenamiento y manejo	"	"	"	"	"	"5	"	e	e	e	e	e	"	"	e	e	e	e	e	
		8.4.76 Plantas frigoríficas	"	"	"	"	"	"5	"	e	e	e	e	e	"	"	e	e	K	e	e	
		8.4.77 Tiraderos de chatarra	"	"	"	"	"	"5	"	e	e	e	e	e	"	"	e	e	e	e	e	
		EDUCACION:																				
9.1 Equipamiento Urbano Barrial																						
9.1.1 Jardín de niños			"	"	"	"	"	"1	"	Q _K R	Q _K R	e	e	K	e	e	e	e	e			
9.1.2 Escuelas primarias			"	"	"	"	"	"1	"	Q _K R	Q _K R	e	e	"	"	e	e	e	e			
9.1.3 Escuelas para atípicos			"	"	"	"	"	"1	"	Q _K R	Q _K R	e	e	"	"	e	e	e	e			
9.1.4 Escuelas de capacitación laboral			"	"	"	"	"	"5	"	"	"	e	e	"	"	K	K	K	e			
9.1.5 Escuelas secundarias y técnicas			"	"	"	"	"	"1	"	e	K ^R	K ^R	e	"	"	K	e	e	e			

**F) GRAMA DE
DESARROLLO URBANO DE
H. CABORCA
1997 - 2000**

**CRITERIOS NORMATIVOS
COMPATIBILIDAD DE USOS DEL SUELO**

GOBIERNO DEL ESTADO
DE SONORA

SUBSECRETARIA DE PLANEACION
URBANA Y ECOLOGIA



USOS DEL SUELO

GENERICOS	GRUPOS	ACTIVIDADES O GIROS	INTEGRACION A NUCLEOS DE SERVICIO						TIPOS DE VIALIDAD URBANA MODALIDAD DE TRANSPORTE												
			CENTRO URBANO	SUBCENTRO URBANO	CORREDOR URBANO	CENTRO DE BARRIO	CENTRO VECINAL	LOCALIZACION ESPECIAL	FUERA DEL AREA URBANA	LOCAL	COLECTORA	SECUNDARIA	PRIMARIA	ACCESO CONTROLADO (Y REGIONALES)	PARADA DE AUTOBUS	SITIO DE TAXIS	TERMINAL AUTOBUS FORANEO	TERMINAL FERROCARRIL	AEROPUERTO		
9. EQUIPAMIENTO URBANO	9.1 Equipamiento Urbano Barrial	CULTURA:																			
		9.1.10 Bibliotecas	"	"	"	"	"	"1		e	K ^R	K ^R	K ^R	"	"	e	e	e	e	e	
		9.1.11 Centros de promoción social			"	"	"	"1		e	K ^R	K ^R	e	e	"	K	e	e	e	e	
		SALUD:																			
		9.1.20 Unidad médica de primer contacto			"	"	"	"1		e	e	"	"	e	"	e	e	e	e	e	
		9.1.21 Consultorios médicos y dentales		"	"	"	"	"1		e	"	"	"	e	"	e	e	e	e	e	
		9.1.22 Clínicas con un máximo de doce consultorios		"	"	"	"	"1		e	e	"	"	e	"	e	K	e	e	e	
		9.1.23 Sanatorios		"	"	"	"	"1		e	e	"	"	e	"	K	e	e	e	e	
		ASISTENCIA PUBLICA:																			
		9.1.30 Guarderías infantiles y casas de cuna			"	"	"	"1		e	"	C ^R	e	e	K	e	e	e	e	e	
		9.1.31 Orfanatorios		"	"	"	"	"1		e	"	"	e	"	K	e	e	e	e	e	
		9.1.32 Hogar de ancianos		"	"	"	"	"1		e	"	"	e	e	K	e	e	e	e	e	
		RECREACION:																			
		9.1.40 Juegos infantiles			"	"	"	"1		"	"	K ^C	K ^C	e	"	e	e	e	e	e	
		DEPORTE:																			
9.1.50 Canchas deportivas			"	"	"	"1		"	"	"	e	e	"	K	e	e	e	e			
9.1.51 Clubes deportivos públicos y privados			"	"	"	"1		K ^G	"	"	"	e	"	K	e	e	e	e			
9.1.52 Gimnasios			"	"	"	"1		e	K ^R	"	"	e	"	K	e	e	e	e			
SERVICIOS URBANOS:																					
9.1.60 Vigilancia de policía pública			"	"	"	"1		e	"	"	"	"	"	"	"	"	"	"	"		

**F) GRAMA DE
DESARROLLO URBANO DE
H. CABORCA
1997 - 2000**

**CRITERIOS NORMATIVOS
COMPATIBILIDAD DE USOS DEL SUELO**

GOBIERNO DEL ESTADO
DE SONORA

SUBSECRETARIA DE PLANEACION
URBANA Y ECOLOGIA



USOS DEL SUELO		INTEGRACION A NUCLEOS DE SERVICIO						TIPOS DE VALIADAD URBANA						MODALIDAD DE TRANSPORTE								
GENERICOS	GRUPOS	ACTIVIDADES O GIROS	CENTRO URBANO	SUBCENTRO URBANO	CORREDOR URBANO	CENTRO DE BARRIO	CENTRO VECINAL	LOCALIZACION ESPECIAL	FUERA DEL AREA URBANA	LOCAL	COLECTORA	SECUNDARIA	PRIMARIA	ACCESO CONTROLADO (Y REGIONAL ES)	PARADA DE AUTOBUS	SITIO DE TAXIS	TERMINAL AUTOBUS FORANEO	TERMINAL FERROCARRIL	AEROPUERTO			
9. EQUIPAMIENTO URBANO	9.1 Equipamiento Urbano Barrial	9.1.61 Servicios de seguridad y protección privada	"	"	"	"	"	"1		e	e	"	"	"	"	k	k	k	k			
		CULTO:																				
		9.1.70 Iglesias			"	"	"	"	"1		e	"	"	K ^C		"	k	e	e	e		
		9.1.71 Seminarios y conventos			"	"	"	"	"1	"	e	e	"	"	e	"	e	e	e	e		
		EDUCACION:																				
		9.2.1 Escuelas preparatorias			"	"	"	"	"1		e	e	"	e	e	"	k	k	k	k	e	
		9.2.2 Universidades e Institutos de educación superior			"	"	"	"	"	"	e	e	"	"	"	"	k	k	k	k	e	
		CULTURA:																				
		9.2.10 Auditorios y salas de reunión			"	"	"	"	"	"1		e	e	"	K ^C	"	k	e	e	e	e	
		9.2.11 Casas de Cultura			"	"	"	"	"1		e	e	"	"	e	"	k	e	e	e	e	
		9.2.12 Museos			"	"	"	"	"		e	e	"	"	"	"	k	e	e	e	e	
		SALUD:																				
		9.2.20 Clinica hospital			"	"	"	"	"	"5		e	e	"	K ^C	e	"	k	e	e	e	
		9.2.21 Hospital general			"	"	"	"	"	"5		e	e	K ^C	K ^C	e	"	k	e	e	e	
9.2.22 Hospital de especialidades			"	"	"	"	"	"5		e	e	"	K ^C	e	"	k	e	e	e			
9.2.23 Unidad de urgencias			"	"	"	"	"	"1		e	"	"	K ^C	"	k	k	k	k	"			
ASISTENCIA PUBLICA:																						
9.2.30 Centros de integración juvenil			"	"	"	"	"	"5	"	e	"	"	e	e	"	e	e	e	e			
9.2.31 Crematorios, velatorios y funerarias			"	"	"	"	"	"5		e	e	C ^{KM}	K ^C	e	"	e	e	e	e			
DEPORTE Y ESPECTACULOS:																						

**F IGRAMA DE
DESARROLLO URBANO DE
H. CABORCA
1997 - 2000**

**CRITERIOS NORMATIVOS
COMPATIBILIDAD DE USOS DEL SUELO**

GOBIERNO DEL ESTADO
DE SONORA

SUBSECRETARIA DE PLANEACION
URBANA Y ECOLOGIA



USOS DEL SUELO

INTEGRACION A NUCLEOS DE SERVICIO

TIPOS DE VIABILIDAD URBANA MODALIDAD DE TRANSPORTE

GENERICOS	GRUPOS	ACTIVIDADES O GIROS	INTEGRACION A NUCLEOS DE SERVICIO					TIPOS DE VIABILIDAD URBANA MODALIDAD DE TRANSPORTE												
			CENTRO URBANO	SUBCENTRO URBANO	CORREDOR URBANO	CENTRO DE BARRIO	CENTRO VECINAL	LOCALIZACION ESPECIAL	FUERA DEL AREA URBANA	LOCAL	COLECTORA	SECUNDARIA	PRIMARIA	ACCESO CONTROLADO (Y REGIONALES)	PARADA DE AUTOBUS	SITIO DE TAXIS	TERMINAL AUTOBUS FORANEO	TERMINAL FERROCARRIL	AEROPUERTO	
9. EQUIPAMIENTO URBANO	9.2 Equipamiento Urbano General	9.2.40 Unidades deportivas	"	"	"	"	"	"1	e	"	"	"	"	"	"	k	e	e	e	
		9.2.41 Albercas públicas	"	"	"	"	"	"1	e	"	"	K ^C	"	"	"	k	e	e	e	
		9.2.42 Estadios, arenas y plazas de toros, gimnasios	"	"	"	"	"	"5	e	e	"	"	"	"	"	k	e	e	e	
		COMUNICACIONES:																		
		9.2.50 Oficinas y administración de correos	"	"	"	"	"	"1	e	"	"	K ^C	e	"	"	k	"	"	"	
		9.2.51 Oficinas y administración de telegramos	"	"	"	"	"	"1	e	"	"	e	e	"	"	k	"	"	"	
		9.2.52 Telefonía privada	"	"	"	"	"	"1	e	K ^G	"	"	e	"	"	k	"	"	"	
		9.2.53 Mensajería y paquetería privada	"	"	"	"	"	"1	e	C ^{K^G}	"	K ^C	"	"	"	k	"	"	"	
		9.2.54 Oficinas de TV Cable	"	"	"	"	"	"1	e	K ^G	"	"	e	"	"	e	e	e	e	
		TRANSPORTES																		
		9.2.60 Estación de autobuses urbanos (parada)	"	"	"	"	"	"	"	"	"	"	"	"	"	"	"	"	"	"
		9.2.61 Sitio de taxis	"	"	"	"	"	"1	e	e	"	"	"	e	"	"	"	"	"	"
		SERVICIOS URBANOS:																		
		9.2.70 Comandancia de policía	"	"	"	"	"	"	e	e	"	"	"	e	"	"	k	k	k	"
		9.2.71 Estaciones de bomberos	"	"	"	"	"	"	e	"	"	"	"	e	"	"	k	k	k	"
ADMINISTRACION PUBLICA																				
9.2.80 Agencias municipales	"	"	"	"	"	"	e	K ^G	"	"	"	e	"	"	k	k	k	k		
9.2.81 Delegaciones municipales	"	"	"	"	"	"	e	e	"	"	"	e	"	"	k	k	k	k		
9.3.1 Aeropuertos civiles y militares	"	"	"	"	"	"5	e	"	e	"	"	"	"	"	"	"	"	"		
9.3.2 Terminales de autobuses foráneos	"	"	"	"	"	"5	e	e	e	"	"	"	"	"	"	"	"	"		
9.3 Equipamiento Regional																				

**PROGRAMA DE
DESARROLLO URBANO DE
H. CABORCA
1997 - 2000**

**CRITERIOS NORMATIVOS
NORMAS BASICAS PARA EL EQUIPAMIENTO URBANO**

Gobierno del Estado de
Sonora

SECRETARIA DE
INFRAESTRUCTURA URBANA
SISE
SUBSECRETARIA DE PLANEACION
URBANA Y ECOLOGIA



SISTEMAS Y COMPONENTES	UNIDAD BASICA DE SERVICIO (UBS)					POBLACION A SERVIR (HABITANTES) (2)					SUPERFICIES REQUERIDAS (3)									
	UNIDAD	MINIMO	BASICO	MAXIMO	CAPACIDAD	MINIMO	BASICO	MAXIMO	POR UNIDAD	% DE POBLACION	POR UBS	PREDIO (M ²)			CONSTRUCCION (M ²)					
												MINIMO	BASICO	MAXIMO	MINIMO	BASICO	MAXIMO	MINIMO	BASICO	MAXIMO
EDUCACION					(1)															
JARDIN DE NIÑOS	AULA	3	6	9	35	2,310	7,020	10,530	780 A 1,560	4.50	212	635	1,270	1,900	83	250	500	750		
PRIMARIA	AULA	6	12	18	45	1,440	7,200	8,640	240 A 475	21.00	390	2,340	5,850	7,020	117	700	1,750	2,100		
ESCUELA PARA ATÍPICOS	AULA	3	6	9	25	12,500	50,000	75,000	4,170 A 8,640	0.60	515	1,550	3,100	4,650	130	390	780	1,170		
ESCUELA DE CAPACITACION PARA EL TRABAJO	TALLER	1	2	6	45	7,500	30,000	135,000	7,500 A 22,500	0.60	600	600	1,200	3,600	200	200	400	1,200		
TELESECUNDARIA	AULA	1	2	3	45	2,325	4,650	6,975	2,325	4.30	250	500	750	750	125	250	375	375		
SECUNDARIA GENERAL	AULA	3	12	18	45	3,480	27,840	41,760	1,160 A 2,320	4.30	500	1,500	6,000	9,000	125	375	1,500	2,250		
SECUNDARIA TECNOLÓGICA	AULA	3	9	18	45	4,290	28,600	51,500	1,430 A 2,860	3.50	600	1,800	6,000	10,800	150	450	1,500	2,700		
ESCUELA TÉCNICA	AULA	3	6	9	30	45,000	135,000	270,000	15,000 A 30,000	0.20	380	1,140	2,280	3,420	190	570	1,140	1,710		
BACHILLERATO GENERAL	AULA	3	15	18	45	9,900	100,000	120,000	3,330 A 6,660	1.50	755	2,265	11,325	13,590	175	525	2,625	3,150		
BACHILLERATO TECNOLÓGICO	AULA	6	12	15	45	27,300	109,200	136,500	4,500 A 19,100	1.10	900	5,400	10,800	13,500	200	1,200	2,400	3,000		
NORMAL DE MAESTROS	AULA	6	12	18	45	100,000	400,000	600,000	16,660 A 33,320	0.30	510	3,060	6,120	9,180	120	720	1,440	2,160		
NORMAL SUPERIOR	AULA	4	6	12	45	200,000	600,000	1,200,000				2,620	3,930	7,860		720	1,080	2,160		
LEGENCIATURA GENERAL	AULA	17	56	186	45	100,000	500,000	2,000,000				14,960	49,280	146,080		4,080	13,440	39,840		
LEGENCIATURA TECNOLÓGICA	AULA	12	38	166	45	100,000	500,000	2,000,000				10,560	33,440	102,080		2,880	9,120	27,840		
POSGRADO	AULA	10	15	20		420,000	945,000	1,680,000				8,800	13,200	17,600		2,400	3,600	4,800		
CULTURA					(4)															
BIBLIOTECA LOCAL	m ²	70	400	1,500	26	4,900	28,000	105,000	70	40	2.5	175	1,000	3,750	1	70	400	1,500		
BIBLIOTECA REGIONAL	m ²	900	1,800	3,600		250,000	500,000	1,000,000				2,250	4,500	9,000		900	1,800	3,600		

**PROGRAMA DE
DESARROLLO URBANO DE
H. CABORCA
1997 - 2000**

**CRITERIOS NORMATIVOS
NORMAS BASICAS PARA EL EQUIPAMIENTO URBANO**

GOBIERNO DEL ESTADO DE
SONORA



SECRETARIA DE
INFRAESTRUCTURA URBANA
SIVE
SUBSECRETARIA DE PLANEACION
URBANA Y ECOLOGIA

SISTEMAS Y COMPONENTES	UNIDAD BASICA DE SERVICIO (UBS)				POBLACION A SERVIR (HABITANTES) (2)				SUPERFICIES REQUERIDAS (3)									
	UNIDAD	MINIMO	BASICO	MAXIMO	CAPACIDAD	MINIMO	BASICO	MAXIMO	POR UNIDAD	% DE POBLACION	PREDIO (M ²)		CONSTRUCCION (M ²)					
											MINIMO	BASICO	MAXIMO	MINIMO	BASICO	MAXIMO		
CENTRO SOCIAL POPULAR	m ²	250	1,400	2,500	20	5,000	28,000	50,000	20	100	2.0	500	2,800	5,000	1	250	1,400	2,500

**PROGRAMA DE
DESARROLLO URBANO DE
H. CABORCA
1997 - 2000**

**CRITERIOS NORMATIVOS
NORMAS BASICAS PARA EL EQUIPAMIENTO URBANO**

GOBIERNO DEL ESTADO DE
SONORA

SECRETARIA DE
INFRAESTRUCTURA URBANA
SISE
SUBSECRETARIA DE PLANEACION
URBANA Y ECOLOGIA



SISTEMAS Y COMPONENTES	UNIDAD BASICA DE SERVICIO (UBS)						POBLACION A SERVIR (HABITANTES) (2)						SUPERFICIES REQUERIDAS (3)						
	UNIDAD	MINIMO	BASICO	MAXIMO	CAPACIDAD	MINIMO	BASICO	MAXIMO	POR UNIDAD	% DE POBLACION	POR UBS	PREDIO (M ²)			CONSTRUCCION (M ²)				
												BASICO	MAXIMO	POR UBS	MINIMO	BASICO	MAXIMO	MINIMO	BASICO
AUDITORIO	m ²	250	800	3,000		30,000	96,000	192,000				1,500	4,800	6,000		425	1,360	3,000	
MUSEO EDUCATIVO	m ²	600	1,500	3,000		100,000	150,000	500,000				1,200	3,000	6,000		600	1,500	3,000	
TEATRO	m ²	170	250	800		75,000	112,000	360,000				1,700	2,500	8,000		680	1,000	3,200	
CASA DE LA CULTURA	m ²	500	1,250	5,000		35,000	87,500	350,000				1,000	2,500	10,000		500	1,250	5,000	
SALUD					(5)														
UNIDAD MEDICA DE PRIMER CONTACTO	CONSULTORIO	1	2	3	2.7	2,130	8,520	12,780	2,130	100	190	190	380	570		75	75	150	225
CLINICA	CONSULTORIO	4	6	12	2.7	17,040	25,560	51,120	4,260	100	190	760	1,140	2,280		75	300	450	900
CLINICA HOSPITAL	CAMA	15	70	100	1	21,450	100,000	143,000	1,460	100	170	2,550	11,900	17,000		90	1,350	6,300	9,000
HOSPITAL GENERAL	CAMA	100	360	500	1	111,000	400,000	555,000		100		17,000	61,000	85,000			9,000	32,400	45,000
HOSPITAL DE ESPECIALIDADES	CAMA	50	200	600		125,000	500,000	1,500,000		100		5,000	20,000	60,000			3,250	13,000	39,000
UNIDAD DE URGENCIAS	CAMA	8	12	50		80,000	120,000	500,000		100		400	600	2,500			240	360	1,500
ASISTENCIA PUBLICA																			
CASA CUNA	DULO CUR	5	10	20	(6)	112,500	225,000	450,000				500	1,000	2,000			250	500	1,000
GUARDERIA INFANTIL	DULO CUR	8	12	24	9	12,000	28,000	56,000	1500 A 2,330	0.60	80	640	960	1,920		50	400	600	1,200
ORFANATO	CAMA	100	250	500		100,000	250,000	500,000				3,000	7,500	15,000			1,000	2,500	5,000
CENTRO DE INTEGRACION JUVENIL	M2	250	500	1,000		50,000	100,000	200,000				750	1,500	3,000			250	500	1,000
HOGAR DE INDIGENTES	CAMA	10	50	200		100,000	500,000	2,000,000				650	3,250	13,000			200	1,000	4,000
HOGAR DE ANCIANOS	CAMA	150	300	600		37,500	75,000	150,000	250	0.40	40	6,000	12,000	24,000		20	3,000	6,000	12,000
VELATORIO PUBLICO	CAPILLA	2	4	6		100,000	200,000	300,000	50,000	100	405	810	1,620	2,430		115	230	460	690

**PROGRAMA DE
DESARROLLO URBANO DE
H. CABORCA
1997 - 2000**

**CRITERIOS NORMATIVOS
NORMAS BASICAS PARA EL EQUIPAMIENTO URBANO**

GOBIERNO DEL ESTADO DE
SONORA



SECRETARIA DE
INFRAESTRUCTURA URBANA
SISE
SUBSECRETARIA DE PLANEACION
URBANA Y ECOLOGIA

SISTEMAS Y COMPONENTES	UNIDAD BASICA DE SERVICIO (UBS)					POBLACION A SERVIR (HABITANTES) (2)					SUPERFICIES REQUERIDAS (3)								
	UNIDAD	MINIMO	BASICO	MAXIMO	CAPACIDAD	MINIMO	BASICO	MAXIMO	POR UNIDAD	% DE POBLACION N	POR UBS	PREDIO (M ²)			CONSTRUCCION (M ²)				
												MINIMO	BASICO	MAXIMO	MINIMO	BASICO	MAXIMO	MINIMO	BASICO
COMERCIO																			
TIENDA CONASUPO O SIMILAR	M2	30	45	65	74	2,400	3,600	4,800	74	100	2	60	90	130	1	30	45	65	
CONASUPER B O SIMILAR	M2	80	120	160	63	5,000	7,500	10,000	63	100	1.70	136	204	272	1	80	120	160	
CONASUPER A O SIMILAR	M2	200	400	800		10,000	25,000	80,000		100	2	400	800	1,600	1	200	400	800	
CENTRO DCOMERCIAL	M2	1,000	2,500	5,000		100,000	250,000	500,000		100	2.50	2,500	6,250	12,500	1	1,000	2,500	5,000	
TIANGUIS O MERCADO SOBRE RUEDAS	PUESTO	20	60	120	130	2,600	7,800	15,600	130	100	14	280	840	1,680	10	200	600	1,200	
MERCADO PUBLICO	PUESTO	60	120	180	160	7,000	17,000	28,000	160	100	24	1,680	3,360	5,040	12	840	1,680	2,520	
ABASTOS																			
RASTRO	M ²	50	60	75		2,500	5,000	10,000	375 A 1,000	100	10	310	390	510	1	50	60	75	
RASTRO MECANIZADO	M ²	80	125	250		30,000	60,000	120,000		100	10	800	1,250	2,500	1	80	125	250	
RASTRO TIF	M ²	280	555	1,100		250,000	500,000	1,000,000		100	20	5,600	11,100	22,200	1	280	555	1,100	
CENTAL DE ABASTOS	M ²	4,000	10,000	20,000		200,000	500,000	1,000,000			10	60,000	150,000	300,000	1	6,000	15,000	30,000	
ALMACEN DE GRANOS	M ²																		
BODEGA IMPECSA	M ²	500	1,000	1,500		50,000	100,000	150,000				1,750	3,500	5,250		500	1,000	1,500	
BODEGA DEL PEQUEÑO COMERCIO	M ²	130	255	500		50,000	100,000	200,000			2	260	510	1,000	1	130	255	500	
DISTRIBUIDORA DE PRODUCTOS PESQUEROS	M ²																		
DISTRIBUIDORA DICONSA	M ²	2,000	5,000	15,000		100,000	500,000	1,000,000			5	10,000	25,000	75,000	1	2,000	5,000	15,000	
UNIDAD BASICA DE ABASTOS	M ²	600	1,200	1,800		50,000	100,000	150,000				9,400	18,700	28,000		1,400	2,760	4,100	
CENTRO DE ACOPIO DE FRUTAS Y HORTALIZAS	M ²	600	1,200	1,800		50,000	100,000	150,000				9,400	18,700	28,000		1,400	2,760	4,100	

**PROGRAMA DE
DESARROLLO URBANO DE
H. CABORCA
1997 - 2000**

**CRITERIOS NORMATIVOS
NORMAS BASICAS PARA EL EQUIPAMIENTO URBANO**

GOBIERNO DEL ESTADO DE
SONORA

SUBSECRETARIA DE PLANEACION
URBANA Y ECOLOGIA



SISTEMAS Y COMPONENTES	UNIDAD BASICA DE SERVICIO (UBS)					POBLACION A SERVIR (HABITANTES) (2)				SUPERFICIES REQUERIDAS (3)								
	UNIDAD	MINIMO	BASICO	MAXIMO	CAPACIDAD	MINIMO	BASICO	MAXIMO	POR UNIDAD	% DE POBLACION N	PREDIO (M ²)			CONSTRUCCION (M ²)				
											MINIMO	BASICO	MAXIMO	MINIMO	BASICO	MAXIMO		
CENTRO DE ACOPIO DE PRODUCTOS RESQUEROS	M ²	100	200	400		50,000	100,000	150,000				2,000	4,000	8,000		430	860	1,720

**PROGRAMA DE
DESARROLLO URBANO DE
H. CABORCA
1997 - 2000**

**CRITERIOS NORMATIVOS
NORMAS BASICAS PARA EL EQUIPAMIENTO URBANO**

GOBIERNO DEL ESTADO DE
SONORA

SECRETARIA DE
INFRAESTRUCTURA URBANA
SISE
SUBSECRETARIA DE PLANEACION
URBANA Y ECOLOGIA



SISTEMAS Y COMPONENTES	UNIDAD BASICA DE SERVICIO (UBS)						POBLACION A SERVIR (HABITANTES) (2)						SUPERFICIES REQUERIDAS (3)					
	UNIDAD	MINIMO	BASICO	MAXIMO	CAPACIDAD	MINIMO	BASICO	MAXIMO	POR UNIDAD	% DE POBLACION	POR UBS	PREDIO (M ²)		CONSTRUCCION (M ²)				
												BASICO	MAXIMO	MINIMO	MAXIMO	MINIMO	MAXIMO	
AGENCIA DE CORREOS	M ²	40	70	100	100	4,000	10,000	14,000	100 A 1,250	100	2.5	100	175	250	1	40	70	100
SUCURSAL DE CORREOS	M ²	150	220	370		37,500	66,000	100,000				375	550	925		150	220	370
ADMINISTRACION DE CORREOS	M ²	370	455	565		90,000	190,000	250,000				925	1,135	1,415		370	455	565
OFICINA TELEFONICA O RADIOFONICA	M ²	50	110	150	100	5,000	20,000	75,000	100 A 1,000	100	2.5	125	275	375	1	50	110	150
OFICINA DE TELEGRAFOS																		
ADMINISTRACION DE TELEGRAFOS	M ²	370	470			150,000	175,000					925	1,175			370	470	
CASETA TELEFONICA LARGA DISTANCIA																		
OFICINA DE TELEFONOS	LINEA	100	300	1,000		3,000	10,000	30,000				185	420	420		65	200	200
CENTRAL DE TELEFONOS	LINEA	10,000	20,000	40,000		100,000	500,000	1,000,000								1,200	2,400	4,800
TRANSPORTE																		
TERMINAL DE AUTOBUSES URBANOS	ANDEN	2	6	12		28,000	100,000	200,000				660	1,980	3,960		160	480	960
ENCIERRO DE AUTOBUSES URBANOS	CAJON	22	45	90		50,000	100,000	200,000				1,960	3,960	7,920		330	660	1,320
ESTACION DE TAXIS	CAJON	6	10	20		28,000	50,000	100,000				240	400	800		60	100	200
TERMINAL DE AUTOBUSES FORANEOS	CAJON	16	51	166		50,000	500,000	2,000,000				9,760	35,700	122,000		3,040	10,700	38,000
TERMINAL DE CAMIONES DE CARGA	MODULO	600	1,500	3,000		100,000	150,000	500,000				1,200	3,000	6,000		600	1,500	3,000
AEROPISTA	PISTA	1	1	1		50,000	100,000	150,000										
AEROPUERTO DE CORTO ALCANCE																		
AEROPUERTO DE MEDIANO ALCANCE																		

**PROGRAMA DE
DESARROLLO URBANO DE
H. CABORCA
1997 - 2000**

**CRITERIOS NORMATIVOS
NORMAS BASICAS PARA EL EQUIPAMIENTO URBANO**

GOBIERNO DEL ESTADO DE
SONORA



SECRETARIA DE
INFRAESTRUCTURA URBANA
SIVE
SUBSECRETARIA DE PLANEACION
URBANA Y ECOLOGIA

SISTEMAS Y COMPONENTES	UNIDAD BASICA DE SERVICIO (UBS)					POBLACION A SERVIR (HABITANTES) (2)				SUPERFICIES REQUERIDAS (3)								
	UNIDAD	MINIMO	BASICO	MAXIMO	CAPACIDAD	MINIMO	BASICO	MAXIMO	POR UNIDAD	% DE POBLACION N	PREDIO (M ²)			CONSTRUCCION (M ²)				
											MINIMO	BASICO	MAXIMO	MINIMO	BASICO	MAXIMO		
AEROPUERTO DE LARGO ALCANCE						500,000	1,000,000	2,500,000										

**PROGRAMA DE
DESARROLLO URBANO DE
H. CABORCA
1997 - 2000**

**CRITERIOS NORMATIVOS
NORMAS BASICAS PARA EL EQUIPAMIENTO URBANO**

GOBIERNO DEL ESTADO DE
SONORA



SECRETARIA DE
INFRAESTRUCTURA URBANA
SIDE
SUBSECRETARIA DE PLANEACION
URBANA Y ECOLOGIA

SISTEMAS Y COMPONENTES	UNIDAD BASICA DE SERVICIO (UBS)						POBLACION A SERVIR (HABITANTES) (2)						SUPERFICIES REQUERIDAS (3)					
	UNIDAD	MINIMO	BASICO	MAXIMO	CAPACIDAD	MINIMO	BASICO	MAXIMO	POR UNIDAD	% DE POBLACION N	POR UBS	PREDIO (M ²)			CONSTRUCCION (M ²)			
												MINIMO	BASICO	MAXIMO	POR UBS	MINIMO	BASICO	MAXIMO
ESTACION DE FERROCARRIL	M ²	200	2,000	20,000		5,000	50,000	500,000				2,000	20,000	200,000		200	2,000	20,000
RECREACION																		
PLAZA CIVICA	M ²	1,120	4,480	16,000	6.30	7,000	28,000	100,000	6.25	100	1.25	1,400	5,600	20,000	1	1,120	4,480	16,000
JARDIN VECINAL	M ²	2,500	7,000	10,000	1.00	2,500	7,000	10,000	1.00	100	1.00	2,500	7,000	10,000	0.04	100	150	200
JUEGOS INFANTILES	M ²	1,250	3,500	5,000	0.60	2,500	7,000	10,000	2.00	29	-	1,250	3,500	5,000	-	-	-	-
PARQUE DE BARRIO	M ²	10,000	28,000	40,000	1.00	10,000	28,000	40,000	1.10	100	1.00	11,000	30,800	44,000	0.01	220	300	400
PARQUE URBANO	M ²	91,000	182,000	727,000		50,000	100,000	400,000				100,000	200,000	799,000		1,500	3,000	11,000
PARQUE METROPOLITANO	M ²	1,000,000	3,000,000	6,000,000	2.00	500,000	1,500,000	3,000,000	2.00	100		1,000,000	3,000,000	6,000,000		1,000	3,000	6,000
AREAS DE FERIAS Y EXPOSICIONES	M ²	5,000	10,000	25,000	10.00	50,000	100,000	250,000	10.00	100	1.00	5,000	10,000	25,000	0.30	1,500	3,000	7,500
CINE	BUTACA	100	280	500	100.00	10,000	28,000	50,000	100.00	85	4.80	480	1,340	2,400	1.20	120	335	600
ESPECTACULOS DEPORTIVOS	BUTACA	2,000	4,000	20,000		50,000	100,000	500,000				13,600	27,200	136,000		4,000	8,000	40,000
DEPORTE																		
CANCHAAS DEPORTIVAS	M ²	2,275	5,365	9,090	0.60	2,500	7,000	10,000	1.10	55	2.00	4,550	12,730	18,180	0.03	90	150	180
CENTRO DEPORTIVO	M ²	7,500	14,000	25,000	1.10	15,000	28,000	50,000	2.00	55	2.00	15,000	28,000	50,000	0.05	450	700	1,000
UNIDAD DEPORTIVA	M ²	15,000	20,000	30,000	2.75	75,000	100,000	150,000	5.00	55	2.50	37,500	50,000	75,000	0.08	1,500	1,800	2,440
GIMNASIO	M ²	1,875	2,500	3,750		75,000	100,000	150,000				3,190	4,250	6,375		1,875	2,500	3,750
ALBERCA DEPORTIVA	M ²	1,875	2,500	3,750		75,000	100,000	150,000				3,750	5,000	7,500		1,875	2,500	3,750
SALON DEPORTIVO	M ²	150	810	1,450	19.00	5,000	28,000	50,000	34.50	55	1.70	255	1,377	2,465	1	150	810	1,450
SERVICIOS URBANOS																		

**PROGRAMA DE
DESARROLLO URBANO DE
H. CABORCA
1997 - 2000**

**CRITERIOS NORMATIVOS
NORMAS BASICAS PARA EL EQUIPAMIENTO URBANO**

GOBIERNO DEL ESTADO DE
SONORA

SECRETARIA DE
INFRAESTRUCTURA URBANA
SIDE
SUBSECRETARIA DE PLANEACION
URBANA Y ECOLOGIA



SISTEMAS Y COMPONENTES	UNIDAD BASICA DE SERVICIO (UBS)						POBLACION A SERVIR (HABITANTES) (2)						SUPERFICIES REQUERIDAS (3)					
	UNIDAD	MINIMO	BASICO	MAXIMO	CAPACIDAD	MINIMO	BASICO	MAXIMO	POR UNIDAD	% DE POBLACION	POR UBS	MINIMO	BASICO	MAXIMO	POR UBS	MINIMO	BASICO	MAXIMO
COMANDANCIA DE POLICIA	M2	60	600	3,030	165	10,000	100,000	500,000	100,000	100	2.50	150	1,500	7,575	1	60	600	3,030
CENTRAL DE BOMBEROS	CASON	1	5	10	50,000	50,000	500,000	1,000,000	50,000	100	4.50	450	2,250	4,500	150	150	750	1,500
CEMENTERIO	FOSA	180	2,880	11,630	28	5,000	100,000	500,000	28 A 45	100	5.20	950	14,900	60,500	0.20	35	430	1,160
BASURERO	M2 / AÑO	1,000	56,000	112,000	5	5,000	500,000	1,000,000	5 A 9	100	1	1,000	56,000	112,000	-	-	-	-
ESTACION DE GASOLINA	BOMBA	1	3	9	225	5,000	28,000	100,000	2,250 A 11,200	No. AUTOS	175	175	525	1,575	45	45	135	405
ADMINISTRACION PUBLICA																		
DELEGACION MUNICIPAL	M2	50	300	1,000	50	2,500	28,000	100,000	50 A 100	100	2	100	600	2,000	1	50	300	1,000
PALACIO MUNICIPAL	M2	200	330	1,000		5,000	10,000	50,000		100		500	825	2,500		200	330	1,000
OFICINAS DE GOBIERNO ESTATAL	M2	100	500	1,000	100	10,000	50,000	100,000	100	100	1.70	170	850	1,700	1	100	500	1,000
PALACIO DE GOBIERNO ESTATAL	M2	5,000	12,500	20,000		250,000	625,000	1,000,000		100		7,500	18,750	30,000		5,000	12,500	20,000
OFICINAS DE HACIENDA ESTATAL	M2	50	250	500		10,000	50,000	100,000			2	100	500	1,000	1	50	250	500
OFICINAS DE GOBIERNO FEDERAL	M2	500	1,500	10,000	50	50,000	100,000	500,000	50 A 100	100	1.70	850	2,550	17,000	1	500	1,500	10,000
OFICINAS DE HACIENDA FEDERAL	M2	65	570	2,500		10,000	100,000	500,000				110	970	4,250		65	570	2,500
TRIBUNALES DE JUSTICIA DEL ESTADO	M2	1,250	2,500	3,750		100,000	355,000	500,000				2,125	4,250	6,375		1,250	2,500	3,750
TRIBUNALES DE JUSTICIA FEDERAL																		
MINISTERIO PUBLICO ESTATAL	M2	50	200	400		10,000	50,000	100,000			2	100	400	800	1	50	200	400
MINISTERIO PUBLICO FEDERAL	M2	110	330	660		50,000	300,000	600,000			2	220	660	1,320	1	110	330	660
JUZGADOS CIVILES	M2	35	110	300	250	5,000	30,000	100,000	250 A 350	100	2	70	220	600	1	35	110	300
JUZGADOS PENALES	M2	35	110	300	375	5,000	30,000	100,000	375 A 500	100	2	70	220	600	1	35	110	300

**PROGRAMA DE
DESARROLLO URBANO DE
H. CABORCA
1997 - 2000**

**CRITERIOS NORMATIVOS
NORMAS BASICAS PARA EL EQUIPAMIENTO URBANO**

GOBIERNO DEL ESTADO DE
SONORA

SECR. CIA DE
INFRAESTRUCTURA URBANA
SISE
SUBSECRETARIA DE PLANEACION
URBANA Y ECOLOGIA



SISTEMAS Y COMPONENTES	UNIDAD BASICA DE SERVICIO (UBS)					POBLACION A SERVIR (HABITANTES) (2)					SUPERFICIES REQUERIDAS (3)							
	UNIDAD	MINIMO	BASICO	MAXIMO	CAPACIDAD	MINIMO	BASICO	MAXIMO	POR UNIDAD	% DE POBLACION	POR UBS	MINIMO	BASICO	MAXIMO	POR UBS	MINIMO	BASICO	MAXIMO
RECLUSORIO	CELDA	300	600	1,200		75,000	150,000	300,000				30,000	60,000	120,000		8,400	16,800	33,600
REHABILITACION DE MENORES	CAMA	100	250	500		100,000	250,000	500,000			3	3,000	7,500	15,000	1	1,000	2,500	5,000
PALACIO LEGISLATIVO ESTATAL																		
ADUANA	M2	1,500	3,000	6,000	VARIABLE	VARIABLE	VARIABLE	VARIABLE	VARIABLE	100	25	37,500	75,000	150,000	3,75	5,625	11,250	22,500
GARITA	M2	200	600	1,200	VARIABLE	VARIABLE	VARIABLE	VARIABLE	VARIABLE	100	25	2,400	7,250	14,400	4	950	2,850	5,700

- (1) NUMERO DE ALUMNOS POR UBS
- (2) RELACION ENTRE TOTAL DE POBLACION Y UBS
- (3) RELACIONADA CON UBS
- (4) USUARIOS POR UBS MINIMA
- (5) CONSULTORIO HORA EN CLINICAS Y CAMA EN HOSPITAL
- (6) HABITANTES

UENTE: SEDESO

PROGRAMA DE
DESARROLLO URBANO DE
H. CABORCA
1997 - 2000

CRITERIOS NORMATIVOS
COMPATIBILIDAD DE USOS DEL SUELO

GOBIERNO DEL ESTADO
DE SONORA

SUBSECRETARIA DE PLANEACION
URBANA Y ECOLOGIA



USOS DEL SUELO

GENERICOS	GRUPOS	ACTIVIDADES O GIROS	INTEGRACION A NUCLEOS DE SERVICIO					TIPOS DE VALIADAD URBANA MODALIDAD DE TRANSPORT													
			CENTRO URBANO	SUBCENTRO URBANO	CORREDOR URBANO	CENTRO DE BARRIO	CENTRO VECINAL	LOCALIZACION ESPECIAL	FUERA DEL AREA URBANA	LOCAL	COLECTORA	SECUNDARIA	PRIMARIA	ACCESO CONTROLADO (Y REGIONALES)	PARADA DE AUTOBUS	SITIO DE TAXIS	TERMINAL AUTOBUS FORANEO	TERMINAL FERROCARRIL	AEROPUERTO		
9. EQUIPAMIENTO URBANO	9.3 Equipamiento Regional	9.3.3 Terminales de carga						"5	"	e	e	e	K ^M	"	"	K	K	K	K		
		9.3.4 Estaciones de ferrocarril, carga y pasajeros						"5	"	e	e	e	K ^M	"	"	"	"	"	"		
		9.3.5 Instalaciones Portuarias						"5	"	e	e	e	"	"	"	K	K	K	K		
	9.4 Especios abiertos	9.4.1 Parques urbanos	9.4.1 Parques urbanos						"5	"	e	"	"	"	e	"	K	K	K	"	
			9.4.2 Jardines						"1	"	"	"	"	e	e	"	K	K	K	"	
			9.4.3 Plazas						"1	"	e	"	"	e	e	"	"	"	"	"	
	9.5 Equipamiento especial	9.5.1 Gasolineras	9.5.1 Gasolineras						"5	"	e	e	K ^S H ^S K ^U	K ^S H ^S K ^U	"	"	e	e	K	e	
			9.5.2 Gasoductos, oleoductos y similares						"5	"	e	e	e	e	"	"	e	e	e	e	
			9.5.3 Depósitos de desechos industriales						"5	"	e	e	e	e	"	"	e	e	e	e	
			9.5.4 Rellenos sanitarios						"	"	e	e	e	e	"	"	e	e	e	e	
9.5.5 Instalaciones militares y cuarteles								"5	"	e	e	K ^M	K ^M	"	"	e	e	e	K		
9.5.6 Centros de Readaptación Social								"5	"	e	e	e	e	"	"	e	e	e	e		
9.5.7 Parleones y cementerios								"5	"	e	e	e	K ^M	"	"	e	e	e	e		
9.5.8 Estaciones de carburación								"5	"	e	e	K ^H S ^H K ^U	K ^H S ^H K ^U	"	"	e	e	e	e		
9.6 Instalaciones e infraestructura			9.6.1 Plantas Potabilizadoras	9.6.1 Plantas Potabilizadoras						"5	"	e	e	e	"	"	"	"	"	"	"
				9.6.2 Plantas de Tratamiento						"	"	e	e	e	"	"	"	e	e	e	
	9.6.3 Plantas Termoeléctricas							"	"	e	e	e	"	"	"	"	"	"	e		
	9.6.4 Estaciones de bombeo							"5	"	e	e	e	"	"	"	"	"	"	"		
	9.6.5 Subestaciones eléctricas							"5	"	e	e	e	"	"	"	"	"	"	"		
	9.6.6 Tanques de almacenamiento de agua							"5	"	e	K ^M	K ^M	"	"	"	"	"	"	"		

**P IGRAMA DE
DESARROLLO URBANO DE
H. CABORCA
1997 - 2000**

**CRITERIOS NORMATIVOS
COMPATIBILIDAD DE USOS DEL SUELO**

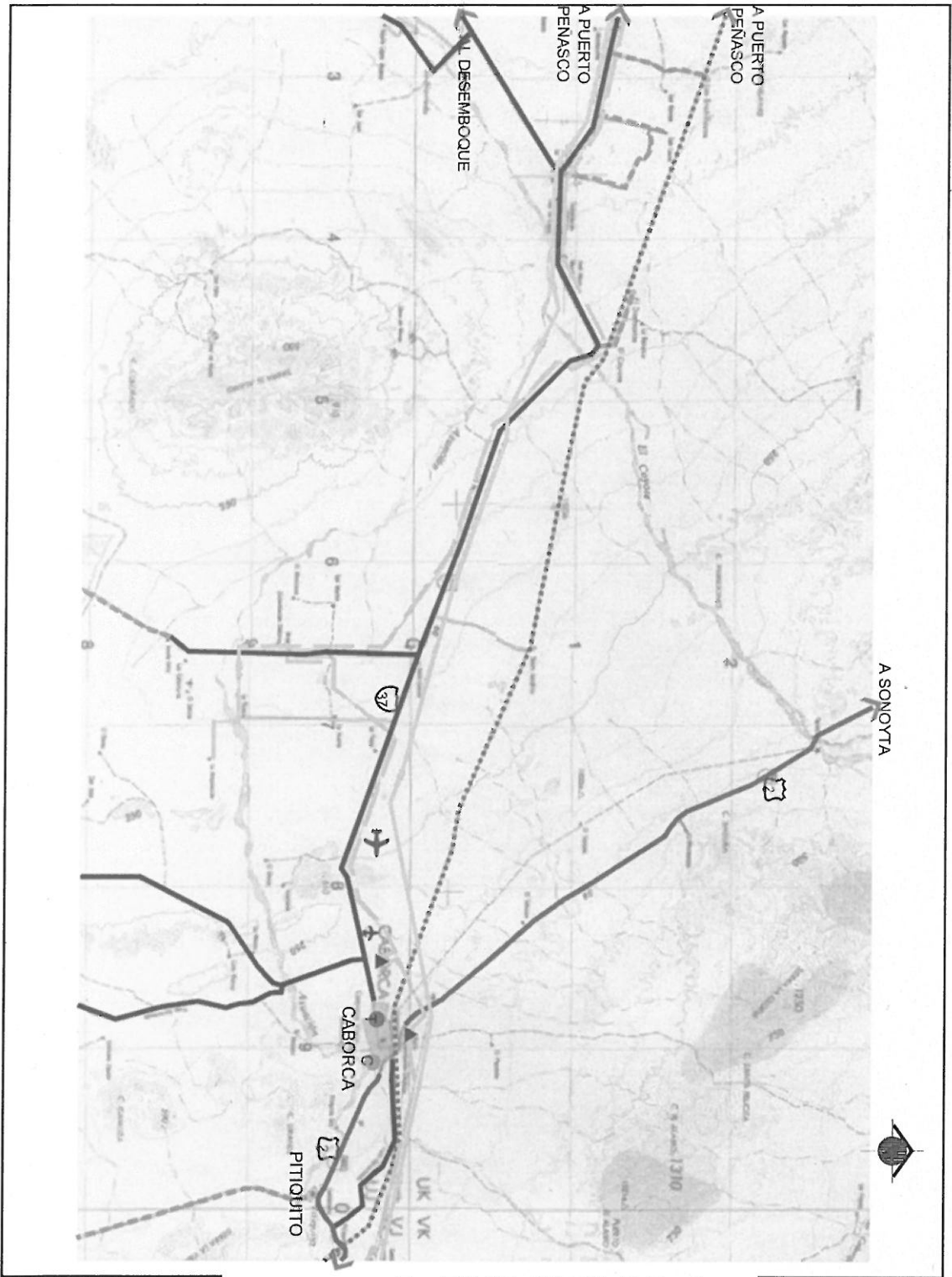
GOBIERNO DEL ESTADO
DE SONORA



SUBSECRETARIA DE PLANEACION
URBANA Y ECOLOGIA



USOS DEL SUELO			INTEGRACION A NUCLEOS DE SERVICIO										TIPOS DE VIALIDAD URBANA					MODALIDAD DE TRANSPORTE				
GENERICOS	GRUPOS	ACTIVIDADES O GIROS	CENTRO URBANO	SUBCENTRO URBANO	CORREDOR URBANO	CENTRO DE BARRIO	CENTRO VECINAL	LOCALIZACION ESPECIAL	FUERA DEL AREA URBANA	LOCAL	COLECTORA	SECUNDARIA	PRIMARIA	ACCESO CONTROLADO (Y REGIONALES)	PARADA DE AUTOBUS	SITIO DE TAXIS	TERMINAL AUTOBUS FORANEO	TERMINAL FERROCARRIL	AEROPUERTO			
SIMBOLOGIA:			LOCALIZACION EN COMPONENTES DE LA ESTRUCTURA URBANA 0 ZONAS O DISTRITOS HABITACIONALES CON DENSIDAD SEÑALADAS EN LOS P.D.U. 1 ZONAS HABITACIONALES INDICADAS EN LOS P.D.U. 2 SUEJTA A LA REGIMENTACION DE										" COMPATIBLE K RESTRINGIDO E INCOMPATIBLE					" ADECUADO K TOLERABLE E INADECUADO				
RESTRICCIONES EN RELACION VIALIDAD - USO DEL SUELO A: Restringido solo a viviendas B: Condicionado a lo que marquen las disposiciones ambientales y agrícolas vigentes C: Condicionado a buen diseño del proyecto, que integre áreas de estacionamiento y acceso a vialidades D: Restringido a localización de acceso E: Restringido a diseños integrados con un solo acceso hacia vialidades F: Condicionado al cumplimiento de normas de acceso y estacionamiento G: Localización restringida a esquinas en zonas comerciales o donde se muestre una conformación de éstas en virtud de la congruencia de uso. H: Condicionado a compatibilidad con equipamiento urbano I: Condicionado a buen diseño, considerando imagen urbana J: Restringido a estacionamientos públicos para complementar espacios requeridos en zonas habitacionales K: Condicionado a estacionamientos pequeños (superficie menores a 100 m ²) L: Condicionado a capacidad de la vialidad M: Restringido a compatibilidades con equipamiento urbano y a congruencia con el uso de suelo predominante sobre vialidad N: Restringido a áreas pequeñas y medianas (superficie menor a 1000m ²), con uso de comercios o servicios especializados compatibles y restringidos en acceso de colonia O: Restringido a vialidades con tránsito de camiones de carga P: Suelo a zonificación de industria ligera (corredor urbano industrial) Q: Condicionado a disposición de área adecuada para ascenso-descenso y acceso a vialidades R: Restringido a vialidades sin tránsito de camiones de carga S: Restringido a localización donde no impacte negativamente el tránsito vehicular y peatonal y uso de suelo compatible T: Condicionado a la naturaleza del proyecto U: Es recomendable que para los establecimientos ubicados en las esquinas, al menos una de las vialidades adyacentes tenga sección mínima de 18 m. V: Restringido a establecimientos con superficie menor a 400 m ² W: Restringido solo a cajeros X: Restringido a establecimientos con superficie menor a 250 m ² . Y: La localización no deberá ubicarse a una distancia menor de 300m en áreas de concentración masiva, sea de carácter temporal o permanente																						



SECRETARÍA DE INFRAESTRUCTURA
URBANA Y ESOLOSA
SIDE

GOBIERNO DEL
ESTADO DE SONORA
SUBSECRETARÍA DE PLANEACIÓN
URBANA Y ESOLOSA
H. AYUNTAMIENTO DE CABORCA
1987-2000
CABORCA
CENTRO DE POBLACIÓN

SIMBOLOGIA

VIAS TERRESTRES

- PAVIMENTADAS
- CARRETERA FEDERAL 2 CARRILES
- CARRETERA ESTATAL 2 CARRILES
- TERRACERIA
- TRANSITABLE TODO TIEMPO
- BRECHAS VEREDAS

- VIA FERREA
- FERROCARRIL SONORA-BAJA CALIFORNIA

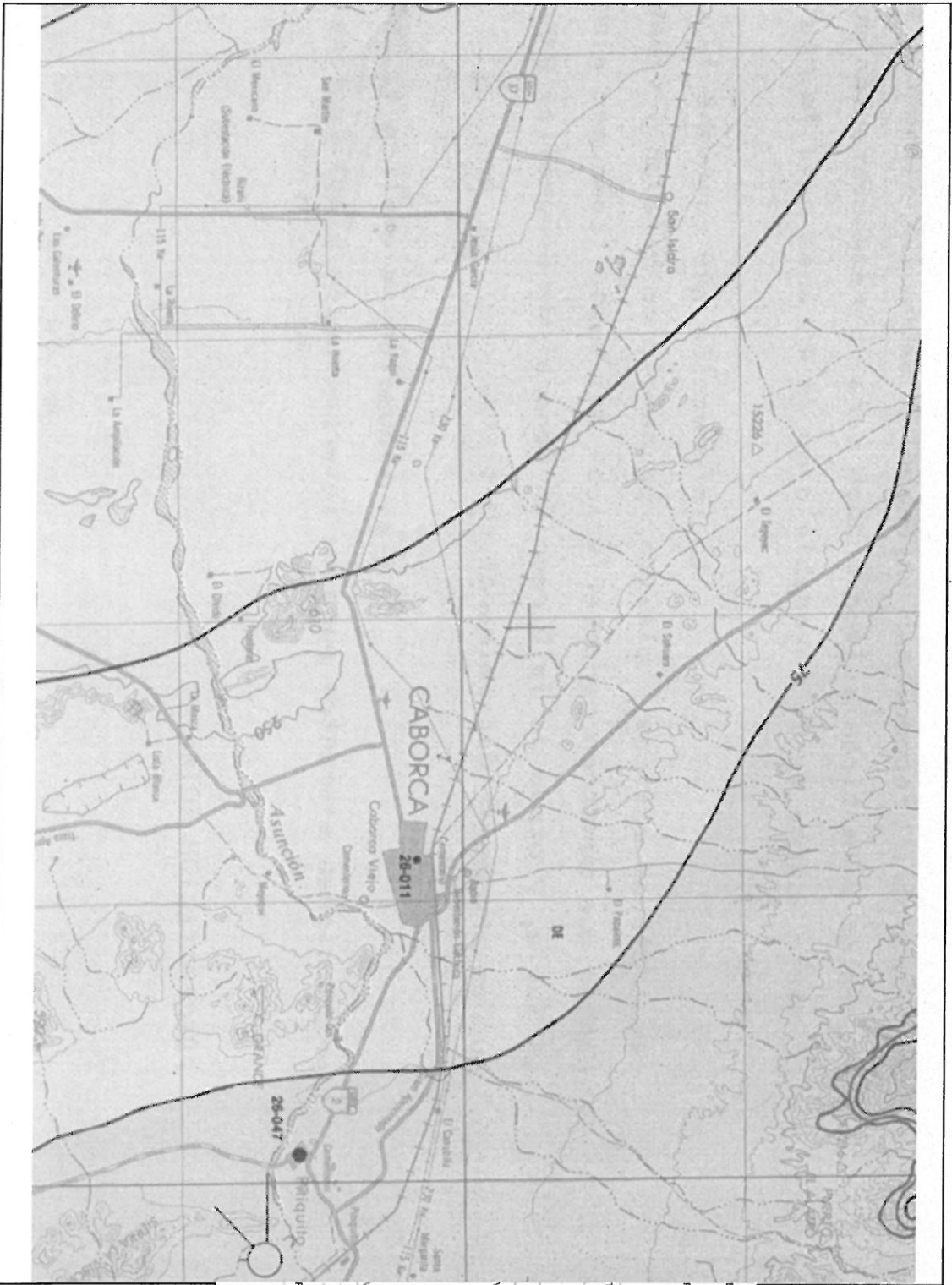
- ENERGIA ELECTRICA
- LINEA ALTA TENSION 230 K. V.
- LINEA ALTA TENSION 115 K. V.
- SUBESTACION ALIMENTADORA

EQUIPAMIENTO DE ENLACE

- AEROPUERTO LOCAL
- AEROPISTA
- ESTACION DE FERROCARRIL
- ESTACION DE AUTOBUSES URBANOS

**PROGRAMA DE DESARROLLO URBANO
DEL CENTRO DE POBLACION**

TÍTULO		MICROREGIONAL SISTEMA DE ENLACE	
CONDOMINIO INSTITUCIONAL DEL ESTADO		NUMERO DE PLAN	
SECRETARÍA DE INFRAESTRUCTURA URBANA Y ESOLOSA		M1	
DIRECCIÓN GENERAL DE PLANEACIÓN URBANA Y ESOLOSA		UNIDAD DE PLANEACIÓN URBANA Y ESOLOSA	
DIRECCIÓN GENERAL DE PLANEACIÓN URBANA Y ESOLOSA		DIRECCIÓN GENERAL DE PLANEACIÓN URBANA Y ESOLOSA	
DIRECCIÓN GENERAL DE PLANEACIÓN URBANA Y ESOLOSA		DIRECCIÓN GENERAL DE PLANEACIÓN URBANA Y ESOLOSA	
DIRECCIÓN GENERAL DE PLANEACIÓN URBANA Y ESOLOSA		DIRECCIÓN GENERAL DE PLANEACIÓN URBANA Y ESOLOSA	



SECRETARÍA DE INFRAESTRUCTURA
URBANA Y ECOLOGÍA

GOBIERNO DEL
ESTADO DE SONORA
SUBSECRETARÍA DE PLANEACIÓN
URBANA Y ECOLOGÍA

H. AVUNTAMIENTO DE CABORCA
1997-2000

CENTRO DE POBLACION
CABORCA

S I M B O L O G I A

ESTACIONES METEOROLÓGICAS
ESTACION CON 14 ANÁLISIS CON DATOS
DE 75 A 100
DE 100 A 125

PRECIPITACION TOTAL EN MM NOVIEMBRE-ABRIL
DE 75 A 100
DE 100 A 125

TEMPERATURAS MÁXIMAS Y MÍNIMAS PROMEDIO
ISOTERMAS MEDIAS MÁXIMAS DE MAYO JUNIO Y JULIO CADA 5°C
ISOTERMAS ADICIONALES CADA 1°C
ISOTERMAS MEDIAS ANUALES DE MAYO JUNIO Y JULIO CADA 1°C
ISOTERMAS ADICIONALES CADA 1°C

VIENTOS DOMINANTES NOVIEMBRE-ABRIL
ROSA DE VIENTOS DOMINANTES SUPERIORES LA DIRECCION DE
LA BARRA REPRESENTA LA FRECUENCIA DE VIENTO
NO SE REPRESENTAN LOS VIENTOS EN EL CENTRO DE LA ROSA
CORRESPONDEN LA PORCENTAJE DE CALMAS
ROSA DE VIENTOS CON INCLUSION DE LA FRECUENCIA MEDIA EN
ESTACIONES DE CABORCA EN NOVIEMBRE-ABRIL PARA PROPOR
CIONAR DATO EN FORMA LOCAL, NO REPRESENTA
DIRECCION DEL VIENTO REGIONAL DOMINANTE

VIAS TERRESTRES
CARRETERA pavimentada
BREGCA VEREDA
FERROCARRIL ESTACION DE FERROCARRIL
REPRESENTACION DEL RELIEVE
CONTINENTE DEL NIVEL ACQUILA EN METROS
CAPITAL DE NIVEL ORIGINAL
DEPRESIONES COTA FOTOGRAMETRICA EN METROS
ARROYOS

**PROGRAMA DE DESARROLLO URBANO
DEL CENTRO DE POBLACION**

EFFECTOS CLIMATICOS NOVIEMBRE-ABRIL

MICROREGIONAL

Nombre del estudio
CÓDIGO DE VENTAS
FECHA DE ELABORACION
AUTOR
REVISOR
DISEÑADOR
DISTRIBUCION
ESTADO DE SONORA
SECRETARÍA DE INFRAESTRUCTURA
URBANA Y ECOLOGÍA

1997-2000

M3

ESTADO DE SONORA
SECRETARÍA DE INFRAESTRUCTURA
URBANA Y ECOLOGÍA



SECRETARÍA DE INFRAESTRUCTURA
URBANA Y ESCOLAR
SIE
GOBIERNO DEL
ESTADO DE SONORA
SUBSECRETARÍA DE PLANEACIÓN
URBANA Y ESCOLAR
H. AYUNTAMIENTO DE CABORCA
1997-2000
CABORCA
CÁDAMO DE POBLACIÓN

SIMBOLOGIA

VÍAS TERRESTRES

- CARRETERO PAVIMENTADO
- CARRETERO DE RUYA, FEDERAL, ESTADAL
- TERCIERERA
- BRECHA
- VEREDA
- FERROCARRIL, ESTACION DE FERROCARRIL

LÍNEAS DE CONDUCCIÓN

- TELEFÓNICA, TELEGRÁFICA
- ELÉCTRICA DE 23 KV., MÁS DE 23 KV. HASTA 33 KV.

REPRESENTACIÓN DEL RELIEVE

- CURVA DE NIVEL, ACOTADA EN METROS
- CURVA DE NIVEL, ORDINARIA
- CURVA DE NIVEL, AUXILIARIO SUPLEMENTARIA
- CURVA DE NIVEL, APROX. VAYA
- CURVA DE NIVEL, CONTA COORDINAMÉTRICA EN METROS

RASGOS HIDROGRÁFICOS

- RÍOS
- ARROYOS

**PROGRAMA DE DESARROLLO URBANO
DEL CENTRO DE POBLACION**

**MICROREGIONAL
CARTA TOPOGRAFICA**

GOBIERNO ESTADUAL DE SONORA SECRETARÍA DE PLANEACIÓN URBANA Y ESCOLAR DIRECCIÓN GENERAL DE PLANEACIÓN URBANA Y ESCOLAR DIRECCIÓN DE PLANEACIÓN URBANA Y ESCOLAR DIRECCIÓN DE PLANEACIÓN URBANA Y ESCOLAR		MARZO DE 1997 M5
TÍTULO PROGRAMA DE DESARROLLO URBANO DEL CENTRO DE POBLACION	ESCALA 1:50,000	FECHA DE ELABORACIÓN MARZO DE 1997
AUTOR GOBIERNO ESTADUAL DE SONORA SECRETARÍA DE PLANEACIÓN URBANA Y ESCOLAR DIRECCIÓN GENERAL DE PLANEACIÓN URBANA Y ESCOLAR DIRECCIÓN DE PLANEACIÓN URBANA Y ESCOLAR DIRECCIÓN DE PLANEACIÓN URBANA Y ESCOLAR	COORDINADOR DR. JOSÉ ANTONIO GARCÍA GONZÁLEZ	COLABORADORES DR. JOSÉ ANTONIO GARCÍA GONZÁLEZ DR. JOSÉ ANTONIO GARCÍA GONZÁLEZ DR. JOSÉ ANTONIO GARCÍA GONZÁLEZ



Gobierno del Estado de Sonora
SUBSECRETARÍA DE PLANEACIÓN
URBANA Y ECOLOGÍA

SIE

H. AVANTAMIENTO DE CABORCA
1997-2000

CABORCA

SIMBOLOGÍA

UNIDADES DE SUELO

UNIDAD	DESCRIPCIÓN	USO
1	ARENOSAS	RESERVA
2	ARENOSAS	RESERVA
3	ARENOSAS	RESERVA
4	ARENOSAS	RESERVA
5	ARENOSAS	RESERVA
6	ARENOSAS	RESERVA
7	ARENOSAS	RESERVA
8	ARENOSAS	RESERVA
9	ARENOSAS	RESERVA
10	ARENOSAS	RESERVA
11	ARENOSAS	RESERVA
12	ARENOSAS	RESERVA
13	ARENOSAS	RESERVA
14	ARENOSAS	RESERVA
15	ARENOSAS	RESERVA
16	ARENOSAS	RESERVA
17	ARENOSAS	RESERVA
18	ARENOSAS	RESERVA
19	ARENOSAS	RESERVA
20	ARENOSAS	RESERVA
21	ARENOSAS	RESERVA
22	ARENOSAS	RESERVA
23	ARENOSAS	RESERVA
24	ARENOSAS	RESERVA
25	ARENOSAS	RESERVA
26	ARENOSAS	RESERVA
27	ARENOSAS	RESERVA
28	ARENOSAS	RESERVA
29	ARENOSAS	RESERVA
30	ARENOSAS	RESERVA
31	ARENOSAS	RESERVA
32	ARENOSAS	RESERVA
33	ARENOSAS	RESERVA
34	ARENOSAS	RESERVA
35	ARENOSAS	RESERVA
36	ARENOSAS	RESERVA
37	ARENOSAS	RESERVA
38	ARENOSAS	RESERVA
39	ARENOSAS	RESERVA
40	ARENOSAS	RESERVA
41	ARENOSAS	RESERVA
42	ARENOSAS	RESERVA
43	ARENOSAS	RESERVA
44	ARENOSAS	RESERVA
45	ARENOSAS	RESERVA
46	ARENOSAS	RESERVA
47	ARENOSAS	RESERVA
48	ARENOSAS	RESERVA
49	ARENOSAS	RESERVA
50	ARENOSAS	RESERVA

PUNTO DE VERIFICACION

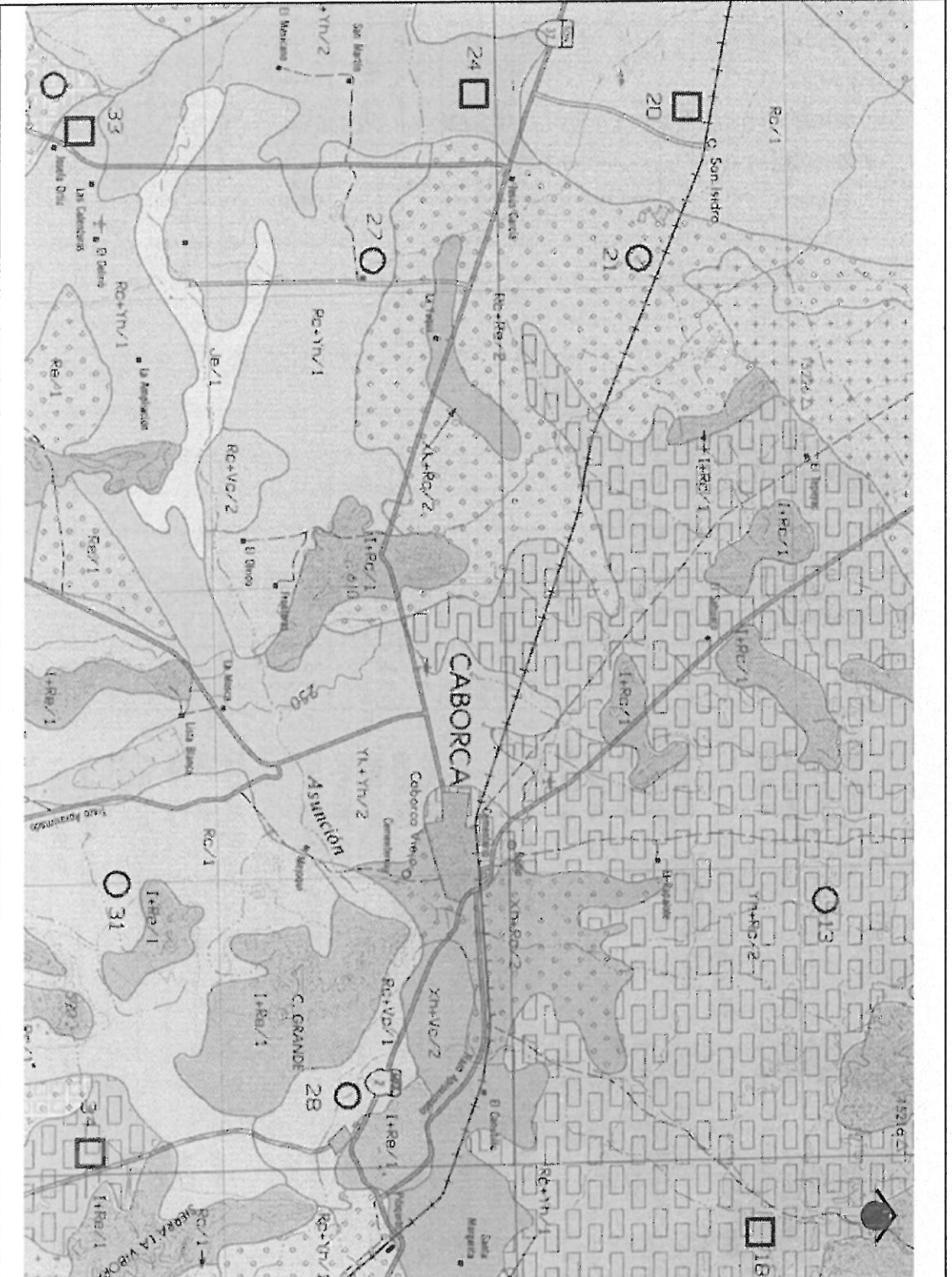
- PERFIL CON DESCRIPCION Y ANALISIS
- PERFIL SIMANALISIS
- LMITE ENTRE UNIDADES
- ARBORES

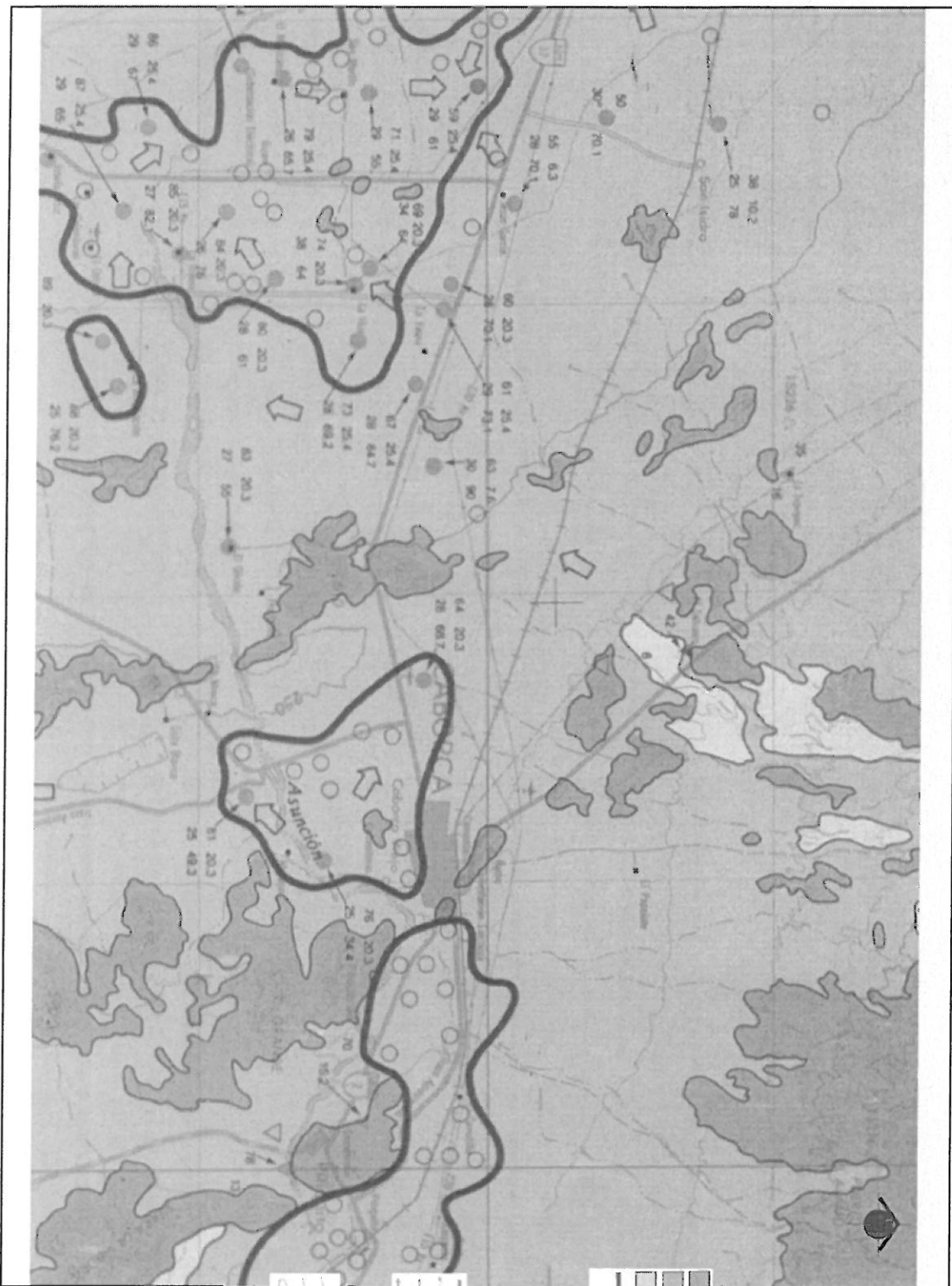
**PROGRAMA DE DESARROLLO URBANO
DEL CENTRO DE POBLACION**

MICROREGIONAL
CANTIA EDUFOLOGICA

INSTITUTO DE INVESTIGACIONES Y SERVICIOS URBANOS Y REGIONALES
DIRECCION DE PLANEACION URBANA Y ECOLOGICA
SECRETARIA DE INFRAESTRUCTURA URBANA Y ECOLOGIA
ESTADO DE SONORA
CABORCA

M7





GOBIERNO DEL
ESTADO DE SONORA

SUBSECRETARÍA DE PLANEACIÓN
URBANA Y ECOLOGÍA
H. AYUNTAMIENTO DE CABORCA
1997-2000
CABORCA

SIMBOLOGÍA

UNIDADES GEOMORFOLÓGICAS

- MATERIAL CONSOLIDADO CON POSIBILIDADES B.L.U.B.
- MATERIAL NO CONSOLIDADO CON POSIBILIDADES L.V.A.S.
- ÁREAS DE CONCENTRACION DE LLUVIAS
- DIRECCION DEL FLUJO DE AGUA SUBTERRANEA

CALIDAD DEL AGUA

- AGUA DULCE
- AGUA TOLERABLE
- AGUA SALADA

VÍAS TERRESTRES

- CARRETERA PAVIMENTADA
- TERRENERA TRANSITABLE EN TODO TIEMPO
- BRECHA VERDEA
- FERROCARRIL ESTACION DE FERROCARRIL

REPRESENTACION DEL RELIEVE

- CURVA DE NIVEL ACOTADA EN METROS
- CURVA DE NIVEL ACOTADA EN METROS
- DEPRESIONES CON SIMETRÍA EN METROS
- ANELOS

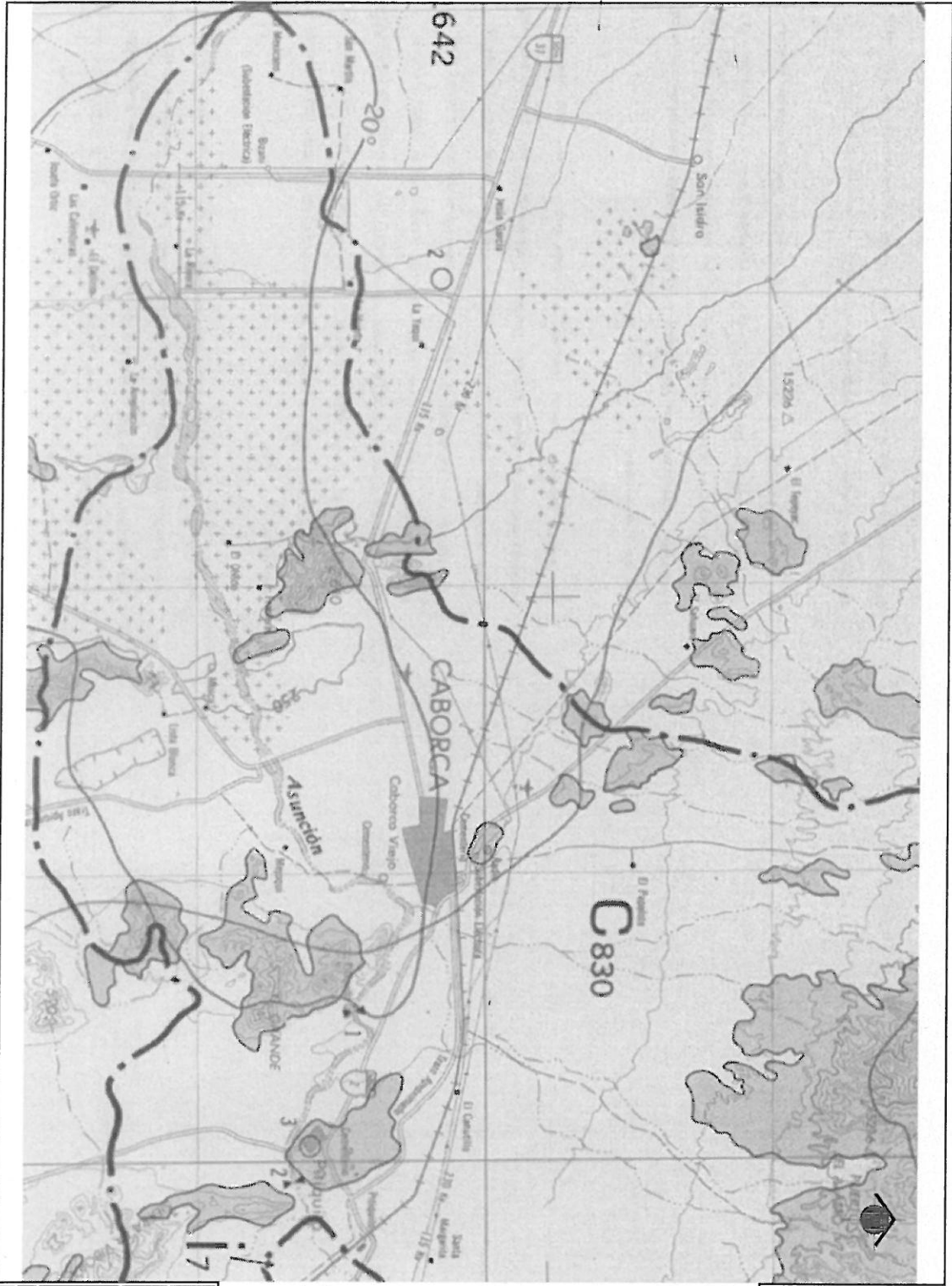
**PROGRAMA DE DESARROLLO URBANO
DEL CENTRO DE POBLACION**

**MICROREGIONAL
AGUAS SUBTERRANEAS**

<p>UNIVERSIDAD DE SONORA INSTITUTO DE INVESTIGACIONES CIENTÍFICAS Y TECNOLÓGICAS CARRILLO DE LA ROSA, S. DE C.V. CARRILLO DE LA ROSA, S. DE C.V. CARRILLO DE LA ROSA, S. DE C.V.</p>	<p>INSTITUTO DE INVESTIGACIONES CIENTÍFICAS Y TECNOLÓGICAS CARRILLO DE LA ROSA, S. DE C.V. CARRILLO DE LA ROSA, S. DE C.V. CARRILLO DE LA ROSA, S. DE C.V.</p>
<p>PROYECTO: M9 TÍTULO: AGUAS SUBTERRANEAS AUTOR: M9 FECHA: 1997-2000 LUGAR: CABORCA, SONORA</p>	<p>FECHA DE ELABORACIÓN: 1997-2000 LUGAR: CABORCA, SONORA</p>
<p>M9</p>	<p>1997-2000</p>

SECRETARÍA DE INFRAESTRUCTURA
URBANA Y ECOLOGÍA





SECRETARÍA DE INFRAESTRUCTURA
URBANA Y ECOLOGÍA
SIEUE
GOBIERNO DEL
ESTADO DE SONORA
SUBSECRETARÍA DE PLANEACIÓN
URBANA Y ECOLOGÍA
H. AYUNTAMIENTO DE CABORCA
1997-2000
CABORCA

SIMBOLOGÍA

UNIDADES DE ESCURRIMIENTO SUPERFICIAL
DE LA PRECIPITACION MEDIAN ANUAL

COEFICIENTE DE ESCURRIMIENTO DE 0 A 1%
COEFICIENTE DE ESCURRIMIENTO DE 1 A 15%

DATOS HIDROLOGICOS

D₁₀₀ SUCESION
D₅₀ SUCESION
D₁₀ SUCESION

LIMITES DE SUCESION
ISOTERMIA MEDIA ANUAL EN GRADOS CENTIGRADOS

ISOTERMIA MEDIA ANUAL EN MILIMETROS

ESTACION HIDROMETRICA
ESTACION CLIMATOLOGICA

SABIDO CON PASE SALINA

VAS TERRESTRES

CARRETERA pavimentada
BREGON, VEREDA

FERROCARRIL, ESTACION DE FERROCARRIL

REPRESENTACION DEL RELIEVE

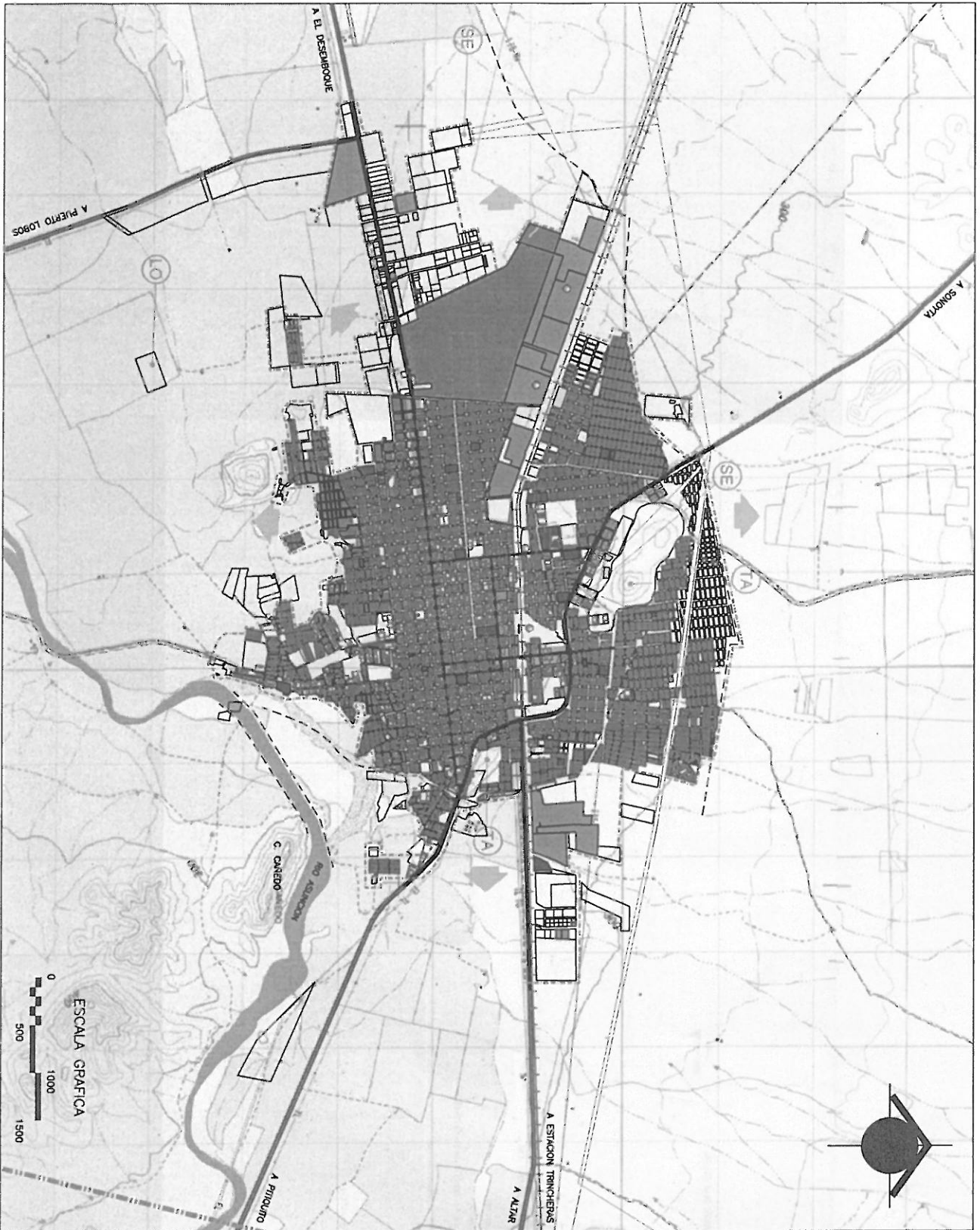
CURVA DE NIVEL ACOTADA EN METROS
CURVA DE NIVEL ORDENADA

DEPRESIONES C/OTR. FOTOGRAMETRICA EN METROS
AMORCOS

**PROGRAMA DE DESARROLLO URBANO
DEL CENTRO DE POBLACION**

**MICROREGIONAL
AGUAS SUPERFICIALES**

<p>COORDINACION GENERAL DEL AREA DE INVESTIGACION Y DESARROLLO DE AGUAS SUPERFICIALES Y SUBSUELO EN EL MUNICIPIO DE CABORCA ESTADO DE SONORA</p>	<p>COORDINADOR GENERAL DR. JOSE ANTONIO GARCIA CARRERA DE INGENIERIA CIVIL UNIVERSIDAD DE SONORA</p>
<p>COORDINADOR GENERAL DR. JOSE ANTONIO GARCIA CARRERA DE INGENIERIA CIVIL UNIVERSIDAD DE SONORA</p>	<p>COORDINADOR GENERAL DR. JOSE ANTONIO GARCIA CARRERA DE INGENIERIA CIVIL UNIVERSIDAD DE SONORA</p>
<p>COORDINADOR GENERAL DR. JOSE ANTONIO GARCIA CARRERA DE INGENIERIA CIVIL UNIVERSIDAD DE SONORA</p>	<p>COORDINADOR GENERAL DR. JOSE ANTONIO GARCIA CARRERA DE INGENIERIA CIVIL UNIVERSIDAD DE SONORA</p>
<p>COORDINADOR GENERAL DR. JOSE ANTONIO GARCIA CARRERA DE INGENIERIA CIVIL UNIVERSIDAD DE SONORA</p>	<p>COORDINADOR GENERAL DR. JOSE ANTONIO GARCIA CARRERA DE INGENIERIA CIVIL UNIVERSIDAD DE SONORA</p>



ESCALA GRAFICA
0 500 1000 1500

SECRETARÍA DE INFRAESTRUCTURA
URBANA Y ECOLOGÍA
SISE
SUBSECRETARÍA DE PLANEACIÓN
URBANA Y ECOLOGÍA

GOBIERNO DEL
ESTADO DE SONORA
H. AYUNTAMIENTO DE CABORCA
1997-2000
COMITÉ DE POBLACION:
CABORCA

SIMBOLOGIA

USOS

- INDUSTRIAL
- COMERCIAL
- COMERCIO URBANO
- EQUIPAMIENTO GENERAL
- CENTRO URBANO
- INDUSTRIAL

- SUBESTACION ELECTRICA
- TANQUE SUPLENTE DE AGUA POTABLE
- TANQUE DE COCCION
- PABLO
- LUGAR DE COCCION
- BARRIO DE CRECIMIENTO

- VALDAD
- VALDAD INTERIORE
- VALDAD EXTERIORE
- ESTACION
- REGION

- #### BORDES
- LINEA DE LÍNEA
 - LINEA DE LÍNEA
 - LINEA DE LÍNEA
 - LINEA DE LÍNEA
 - LINEA DE LÍNEA
 - LINEA DE LÍNEA
 - LINEA DE LÍNEA

- #### PROGRAMA DE DESARROLLO URBANO DEL CENTRO DE POBLACION
- ##### USO DE SUELO
- | | | | |
|--|---------------------------------|--|---------------------------------|
| | INDUSTRIAL | | COMERCIO URBANO |
| | COMERCIAL | | CENTRO URBANO |
| | COMERCIO URBANO | | INDUSTRIAL |
| | EQUIPAMIENTO GENERAL | | SUBESTACION ELECTRICA |
| | CENTRO URBANO | | TANQUE SUPLENTE DE AGUA POTABLE |
| | INDUSTRIAL | | TANQUE DE COCCION |
| | PABLO | | BARRIO DE CRECIMIENTO |
| | LUGAR DE COCCION | | SUBESTACION ELECTRICA |
| | TANQUE SUPLENTE DE AGUA POTABLE | | TANQUE DE COCCION |
| | BARRIO DE CRECIMIENTO | | PABLO |
| | LUGAR DE COCCION | | TANQUE SUPLENTE DE AGUA POTABLE |
| | BARRIO DE CRECIMIENTO | | TANQUE DE COCCION |

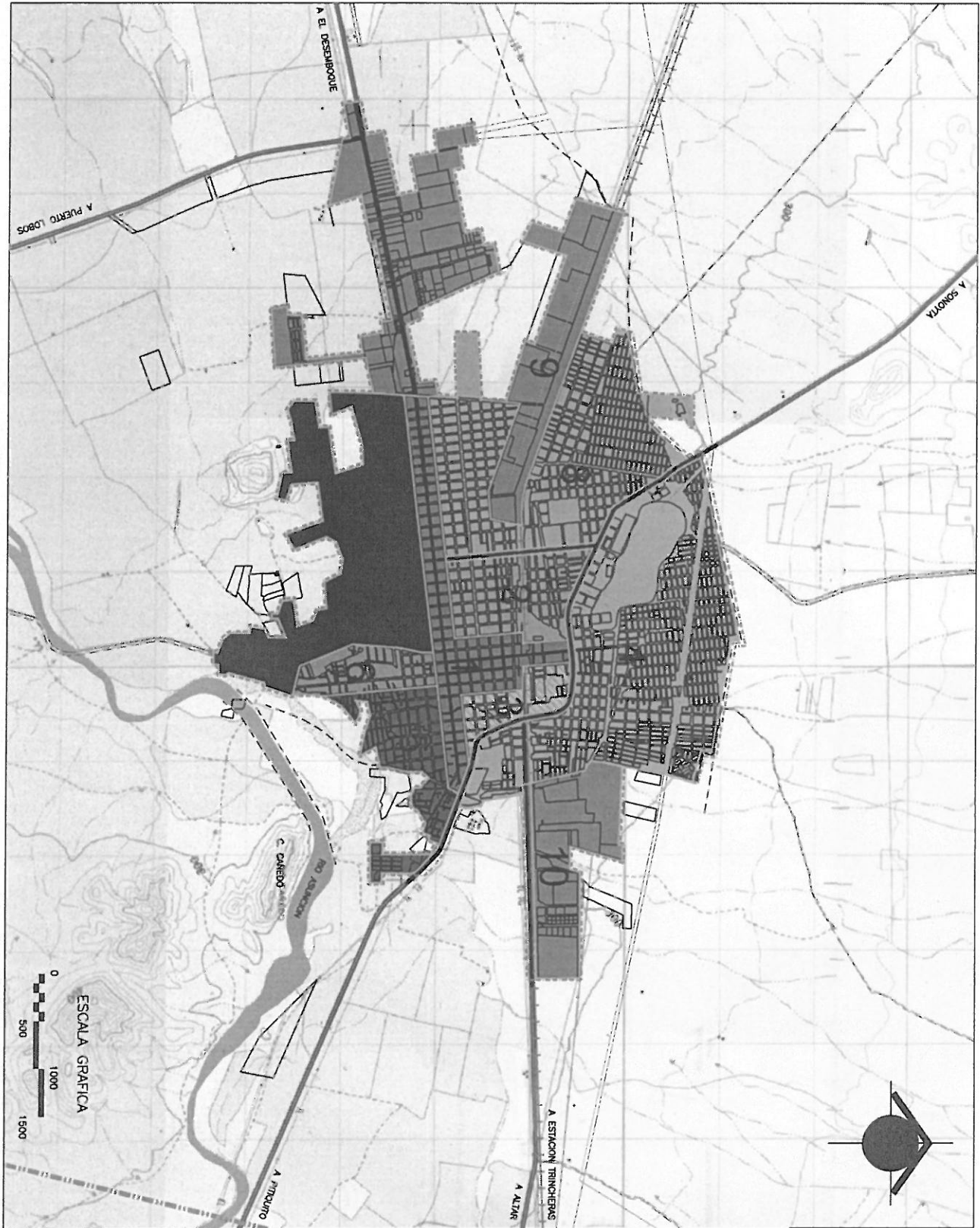
COMISIONADO GENERAL DEL ESTADO DE SONORA
 GOBIERNO DEL ESTADO DE SONORA
 SECRETARÍA DE PLANEACIÓN URBANA Y ECOLOGÍA
 SUBSECRETARÍA DE PLANEACIÓN URBANA Y ECOLOGÍA
 COMITÉ DE POBLACION DEL CENTRO DE POBLACION DEL ESTADO DE SONORA
 DISEÑADO POR: CARLOS BALBUENA JEREZ

D1

ESTADO DE SONORA
 CABORCA
 OROZQUIZA
 CALLE DE LA REVOLUCION

FECHA: 1997

ENCUADRE: 1:5000



GOBIERNO DEL
ESTADO DE SONORA

SECRETARIA DE INFRAESTRUCTURA
URBANA Y ECOLOGIA



H. AYUNTAMIENTO DE CABORCA
1997-2000

CABORCA

SIMBOLOGIA

UNIDADES DE ANALISIS

- 1 COMERCIAL Y DE SERVICIOS
- 2 VIVIENDA MEDIA
- 3 VIVIENDA POPULAR
- 4 VIVIENDA POPULAR
- 5 VIVIENDA MEDIA
- 6 VIVIENDA MEDIOBURDA
- 8 VIVIENDA POPULAR
- 9 AGRICOLA/INDUSTRIAL
- 10 INDUSTRIAL

VALIDAD

- VALADO PRIMARIA
- VALADO REGIONAL
- TERMINADA
- BRUJA

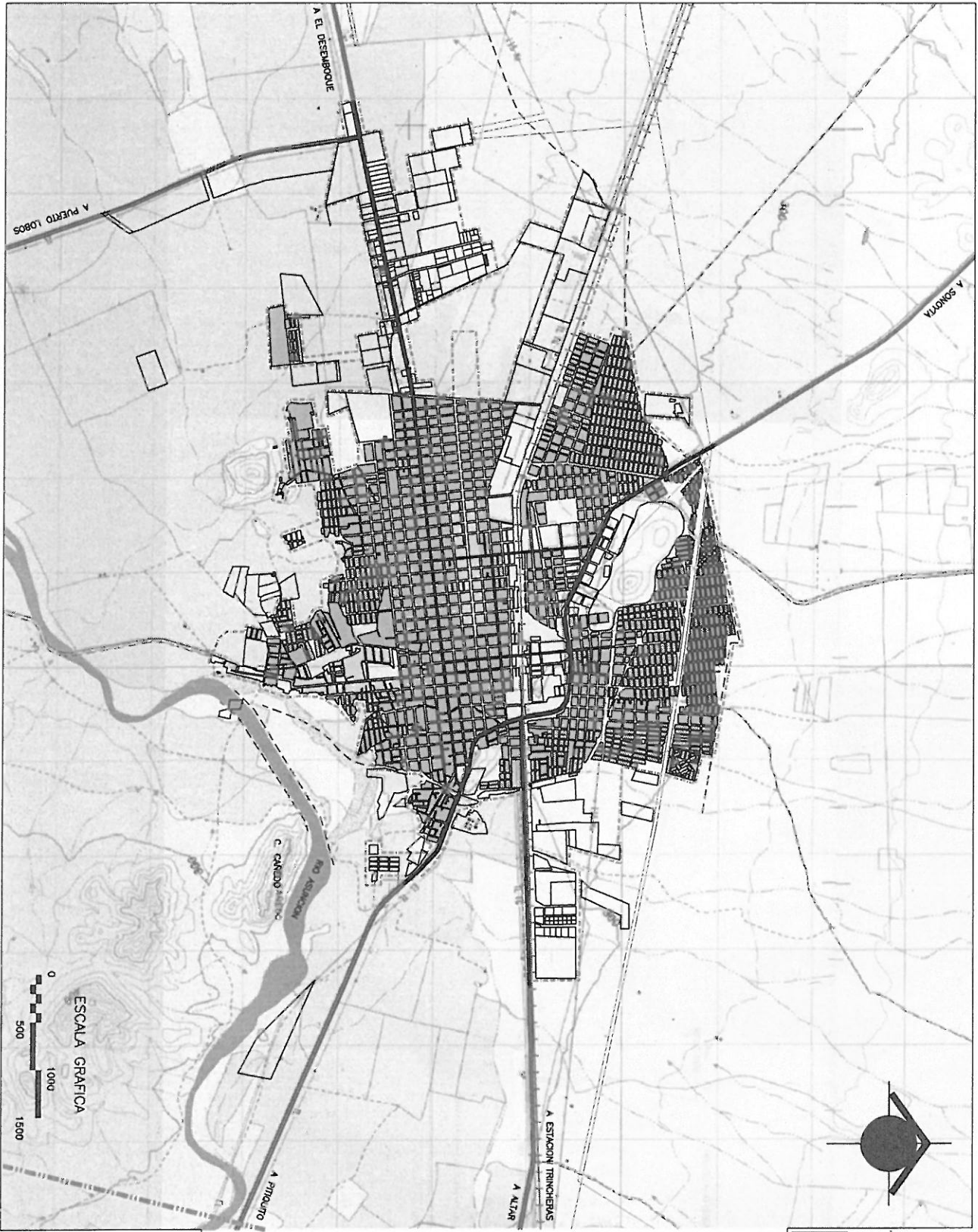
BORDES

- LINTE DEL LADO URBANO
- LINTE DE LINDERO DE ANALISIS
- LINTE MANCOMUN
- NO MANCOMUN
- VAL DEL PERFORAMEN
- REPOSO
- COMPLEMENTOS
- CAMA DE PAVI
- LINTE BARRIO DE 200' O MAS
- LINTE BARRIO DE MENOS DE 20' M
- TI. TI. ESTADISTICO

PROGRAMA DE DESARROLLO URBANO DEL CENTRO DE POBLACION

DIAGNOSTICO ZONAS HOMOGENEAS

COORDINACION GENERAL DEL ESTUDIO LIC. JOSE ANTONIO LOPEZ NOLANES LIC. MANUEL IBARRA LEGARRETA ASISTENTE TECNICO DEL GOBIERNO DE LA ULTIMA DIR. CESAR SALVADO ANDRISON	NUMERO DE PLAN D2 ESCALA: 1:5000
LUGAR Y FECHA: CABORCA, SON. DICIEMBRE DE 1998	REGION DE PLANIFICACION URBANA
FUENTE DE INFORMACION: CARTAS AEROFOTOGRAFICAS Y NIVEL DE POBLACION POR B. G. U.	



SECRETARÍA DE INFRAESTRUCTURA
URBANA Y ECOLOGÍA

Gobierno del
ESTADO DE SONORA
SUBSECRETARÍA DE PLANEACIÓN
URBANA Y ECOLOGÍA

H. AYUNTAMIENTO DE CABORCA
1997-2000

Comité de Población:
CABORCA

SIMBOLOGIA

- ▬ VIVIENDA RESIDENCIAL
 - ▬ VIVIENDA MEDIA
 - ▬ VIVIENDA POPULAR
 - ▬ VIVIENDA PRECARIA
- VALIDIDAD**
- ▬ VALIDO PERMANENTE
 - ▬ VALIDO REGIONAL
 - ▬ TEMPORAL
 - ▬ PRECARIO

- BORDES**
- ▬ LÍMITE DE BARRIO
 - ▬ LÍMITE DE MANZANA
 - ▬ LÍMITE DE CALLE
 - ▬ LÍMITE MANCOMUNAL
 - ▬ NO ASIGNADO
 - ▬ NA. EST. PROVISIONAL
 - ▬ BARRIO
- EXPOSICIONES**
- ▬ CANAL DE RIEGO
 - ▬ LÍMITE DE CALLE
 - ▬ LÍMITE DE CALLE DE BARRIO DE 30 M
 - ▬ LÍMITE DE CALLE DE BARRIO DE 20 M
 - ▬ LÍMITE DE CALLE DE BARRIO DE 10 M
 - ▬ LÍMITE DE CALLE DE BARRIO DE 5 M

**PROGRAMA DE DESARROLLO URBANO
DEL CENTRO DE POBLACION
VIVIENDA**

DIAGNOSTICO

COORDINADOR GENERAL DEL ESTUDIO:
LIC. JUAN CARLOS GONZALEZ HERNANDEZ

COORDINADOR DE PLANEACION URBANA Y ECOLOGIA:
ING. LUIS ESPINOSA GONZALEZ DE LA LLAVE

COORDINADOR DE CENSALES SALUDADO ABRILSON

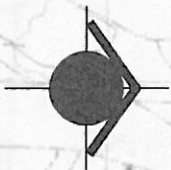
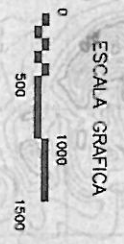
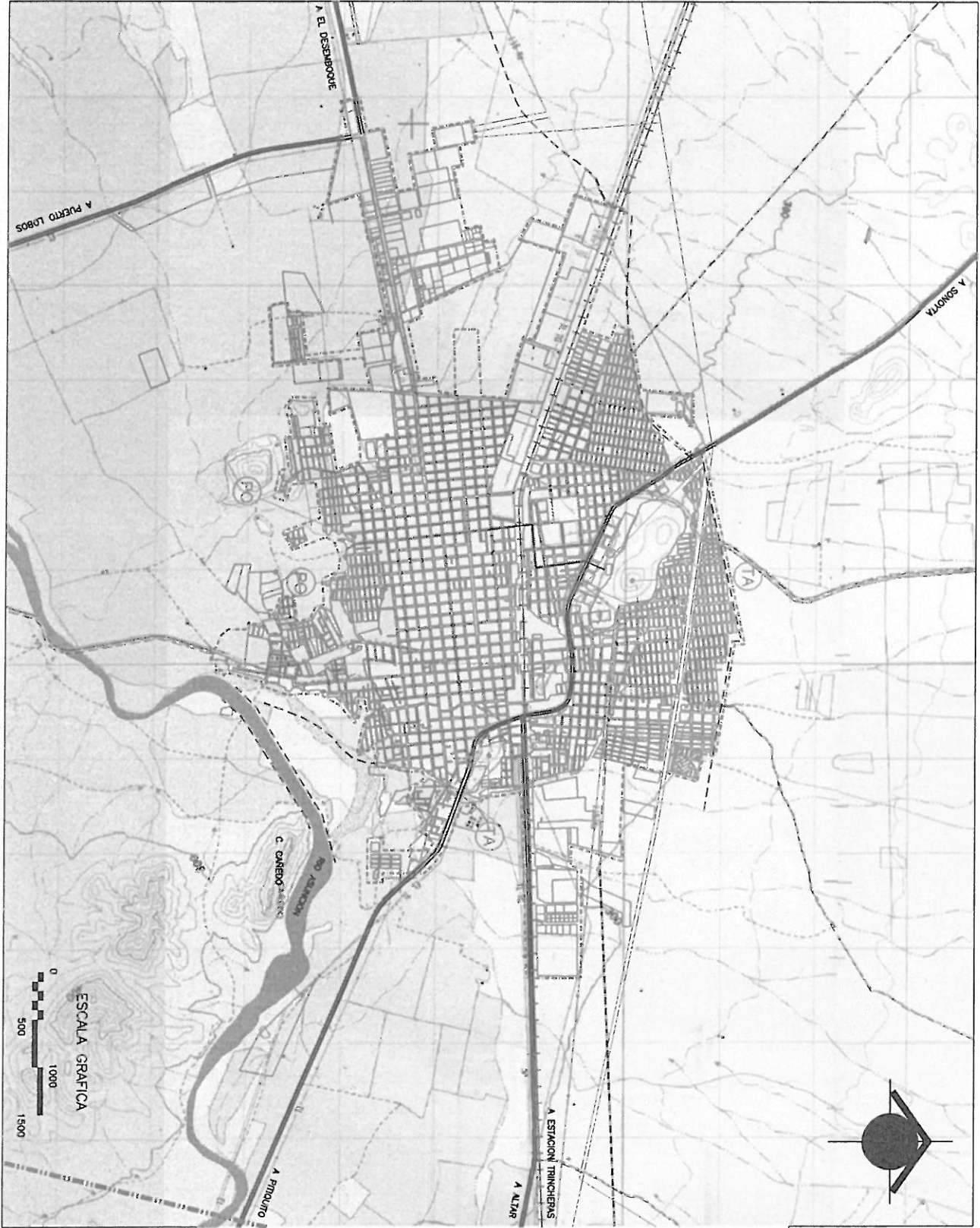
ELABORADO POR:
INGENIERO DE PLANEACION URBANA

REVISADO POR:
INGENIERO DE PLANEACION URBANA

PROYECTO DE PLANEACION URBANA Y ECOLOGIA
ESTADO DE SONORA
AYUNTAMIENTO DE CABORCA
1997-2000

D3

SECRETARÍA DE INFRAESTRUCTURA URBANA Y ECOLOGÍA



GOBIERNO DEL
ESTADO DE SONORA

SECRETARIA DE INFRAESTRUCTURA
URBANA Y ECOLOGIA

H. AYUNTAMIENTO DE CABORCA

GENIO DE POBLACION
CABORCA

SIMBOLOGIA

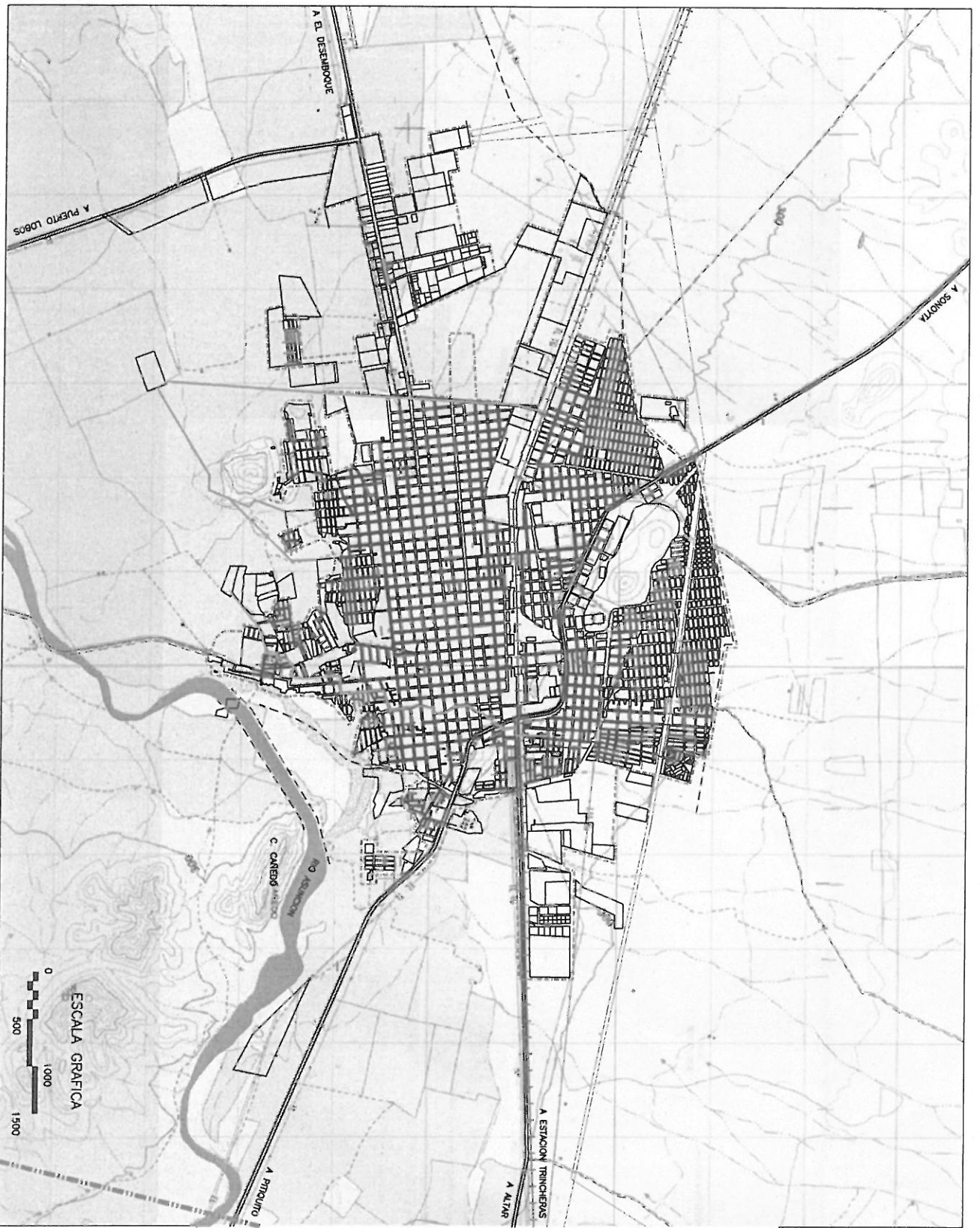
	URBANA 1/2
	URBANA 5'
	URBANA 4'
	URBANA 6'
	URBANA 8'
	URBANA 10'
	URBANA 12'
	URBANA 14'
	URBANA 16'
	URBANA 20'
	URBANA 25'
	URBANA 30'
	URBANA 35'
	URBANA 40'
	URBANA 45'
	URBANA 50'
	URBANA 55'
	URBANA 60'
	URBANA 65'
	URBANA 70'
	URBANA 75'
	URBANA 80'
	URBANA 85'
	URBANA 90'
	URBANA 95'
	URBANA 100'
	URBANA 105'
	URBANA 110'
	URBANA 115'
	URBANA 120'
	URBANA 125'
	URBANA 130'
	URBANA 135'
	URBANA 140'
	URBANA 145'
	URBANA 150'
	URBANA 155'
	URBANA 160'
	URBANA 165'
	URBANA 170'
	URBANA 175'
	URBANA 180'
	URBANA 185'
	URBANA 190'
	URBANA 195'
	URBANA 200'
	URBANA 205'
	URBANA 210'
	URBANA 215'
	URBANA 220'
	URBANA 225'
	URBANA 230'
	URBANA 235'
	URBANA 240'
	URBANA 245'
	URBANA 250'
	URBANA 255'
	URBANA 260'
	URBANA 265'
	URBANA 270'
	URBANA 275'
	URBANA 280'
	URBANA 285'
	URBANA 290'
	URBANA 295'
	URBANA 300'
	URBANA 305'
	URBANA 310'
	URBANA 315'
	URBANA 320'
	URBANA 325'
	URBANA 330'
	URBANA 335'
	URBANA 340'
	URBANA 345'
	URBANA 350'
	URBANA 355'
	URBANA 360'
	URBANA 365'
	URBANA 370'
	URBANA 375'
	URBANA 380'
	URBANA 385'
	URBANA 390'
	URBANA 395'
	URBANA 400'
	URBANA 405'
	URBANA 410'
	URBANA 415'
	URBANA 420'
	URBANA 425'
	URBANA 430'
	URBANA 435'
	URBANA 440'
	URBANA 445'
	URBANA 450'
	URBANA 455'
	URBANA 460'
	URBANA 465'
	URBANA 470'
	URBANA 475'
	URBANA 480'
	URBANA 485'
	URBANA 490'
	URBANA 495'
	URBANA 500'
	URBANA 505'
	URBANA 510'
	URBANA 515'
	URBANA 520'
	URBANA 525'
	URBANA 530'
	URBANA 535'
	URBANA 540'
	URBANA 545'
	URBANA 550'
	URBANA 555'
	URBANA 560'
	URBANA 565'
	URBANA 570'
	URBANA 575'
	URBANA 580'
	URBANA 585'
	URBANA 590'
	URBANA 595'
	URBANA 600'
	URBANA 605'
	URBANA 610'
	URBANA 615'
	URBANA 620'
	URBANA 625'
	URBANA 630'
	URBANA 635'
	URBANA 640'
	URBANA 645'
	URBANA 650'
	URBANA 655'
	URBANA 660'
	URBANA 665'
	URBANA 670'
	URBANA 675'
	URBANA 680'
	URBANA 685'
	URBANA 690'
	URBANA 695'
	URBANA 700'
	URBANA 705'
	URBANA 710'
	URBANA 715'
	URBANA 720'
	URBANA 725'
	URBANA 730'
	URBANA 735'
	URBANA 740'
	URBANA 745'
	URBANA 750'
	URBANA 755'
	URBANA 760'
	URBANA 765'
	URBANA 770'
	URBANA 775'
	URBANA 780'
	URBANA 785'
	URBANA 790'
	URBANA 795'
	URBANA 800'
	URBANA 805'
	URBANA 810'
	URBANA 815'
	URBANA 820'
	URBANA 825'
	URBANA 830'
	URBANA 835'
	URBANA 840'
	URBANA 845'
	URBANA 850'
	URBANA 855'
	URBANA 860'
	URBANA 865'
	URBANA 870'
	URBANA 875'
	URBANA 880'
	URBANA 885'
	URBANA 890'
	URBANA 895'
	URBANA 900'
	URBANA 905'
	URBANA 910'
	URBANA 915'
	URBANA 920'
	URBANA 925'
	URBANA 930'
	URBANA 935'
	URBANA 940'
	URBANA 945'
	URBANA 950'
	URBANA 955'
	URBANA 960'
	URBANA 965'
	URBANA 970'
	URBANA 975'
	URBANA 980'
	URBANA 985'
	URBANA 990'
	URBANA 995'
	URBANA 1000'

PROGRAMA DE DESARROLLO URBANO DEL CENTRO DE POBLACION

DIAGNOSTICO AGUA POTABLE

CONSEJO MUNICIPAL DE CABORCA
COMISION DE PLANIFICACION URBANA Y ECOLOGICA
SECRETARIA DE PLANEACION URBANA Y ECOLOGICA
GOBIERNO DEL ESTADO DE SONORA
CABORCA, SONORA, MEXICO
AÑO 1997-2000

ELABORADO POR: **D4**
DISEÑADO POR: **D4**
REVISADO POR: **D4**
APROBADO POR: **D4**



GOBIERNO DEL
ESTADO DE SONORA
SUBSECRETARÍA DE PLANEACIÓN
URBANA Y ECOLOGÍA



















H. AYUNTAMIENTO DE CABORCA
1997-2000

CENTRO DE POBLACIÓN:
CABORCA

SIMBOLOGÍA

-  AVENIDA, 40'
-  CARRETERA, 40'


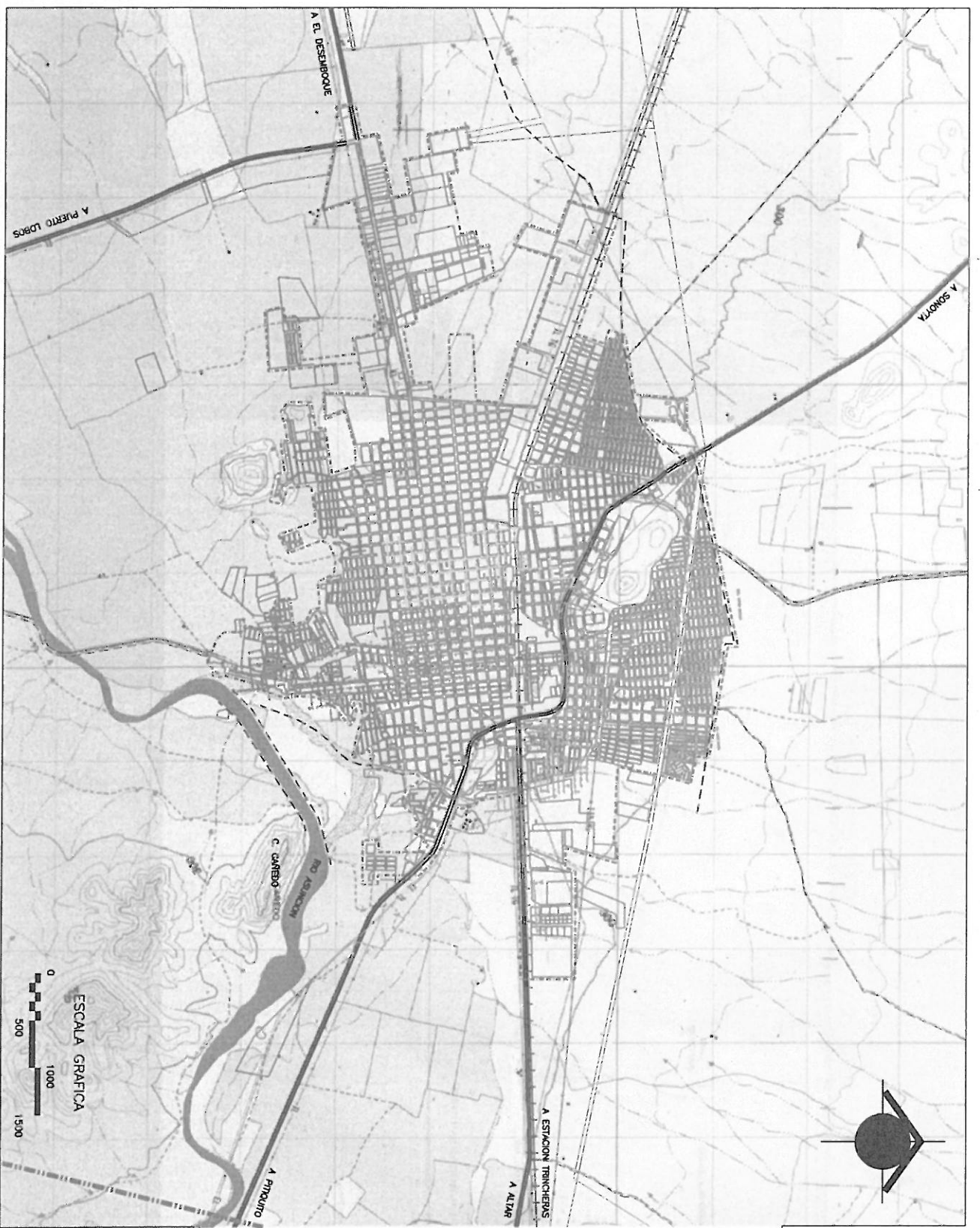
BORDES

-  LÍNEA DE BARRERA
-  LÍNEA DE BARRERA
-  LÍNEA DE BARRERA
-  LÍNEA DE BARRERA
-  LÍNEA DE BARRERA
-  LÍNEA DE BARRERA
-  LÍNEA DE BARRERA
-  LÍNEA DE BARRERA
-  LÍNEA DE BARRERA
-  LÍNEA DE BARRERA
-  LÍNEA DE BARRERA
-  LÍNEA DE BARRERA
-  LÍNEA DE BARRERA
-  LÍNEA DE BARRERA
-  LÍNEA DE BARRERA
-  LÍNEA DE BARRERA
-  LÍNEA DE BARRERA
-  LÍNEA DE BARRERA

**PROGRAMA DE DESARROLLO URBANO
DEL CENTRO DE POBLACION**

**DIAGNOSTICO
ALCANTARILLADO SANITARIO**

ORGANISMO PROMOTOR DEL ESTUDIO LIC. ARMANDO LOPEZ ROSALES SECRETARÍA DE PLANEACIÓN URBANA Y ECOLOGÍA SUBSECRETARÍA DE PLANEACIÓN URBANA Y ECOLOGÍA ING. LUIS FERNANDO ODEBENA DE LA LLAVIA	NUMERO DE PLANO D5
PRESIDENTE MUNICIPAL DR. CESAR SALCEDO JARDÓN	ANEXO TECNICO Escala: 1:10000
TITULO Y FECHA DEL ESTUDIO DE 1991	ELABORADO POR INGENIERO DE FUNCIONES URBANAS
FUENTE ORIGINARIA CIMA, MAPA NÚMERO 1 Y NÚMERO 2, ENTENDIENDO CON S. R. Y U.	



GOBIERNO DEL ESTADO DE SONORA
 SUBSECRETARIA DE PLANEACION URBANA Y ECOLOGIA



H. AVUNTAMIENTO DE CABORCA
 1997-2000

COMO DE POBLACION: CABORCA

SIMBOLOGIA

- BORDES**
- LIMIT. DEL. URBANA
 - LIMIT. MUNICIPAL
 - NO ASIMON
 - VA. DEL TERRESTRIAL
 - 0-500
 - 500-1000
 - 1000-1500
 - 1500
- EXCMUNICACIONES**
- CANAL DE INVEG.
 - LINEA AEREA DE 300' O MAS
 - LINEA AEREA DE 300' A 500'
 - LINEA AEREA DE 500' A 1000'
 - LINEA AEREA DE 1000' A 1500'
 - LINEA AEREA DE 1500' A 3000'
 - LINEA AEREA DE 3000' A 5000'

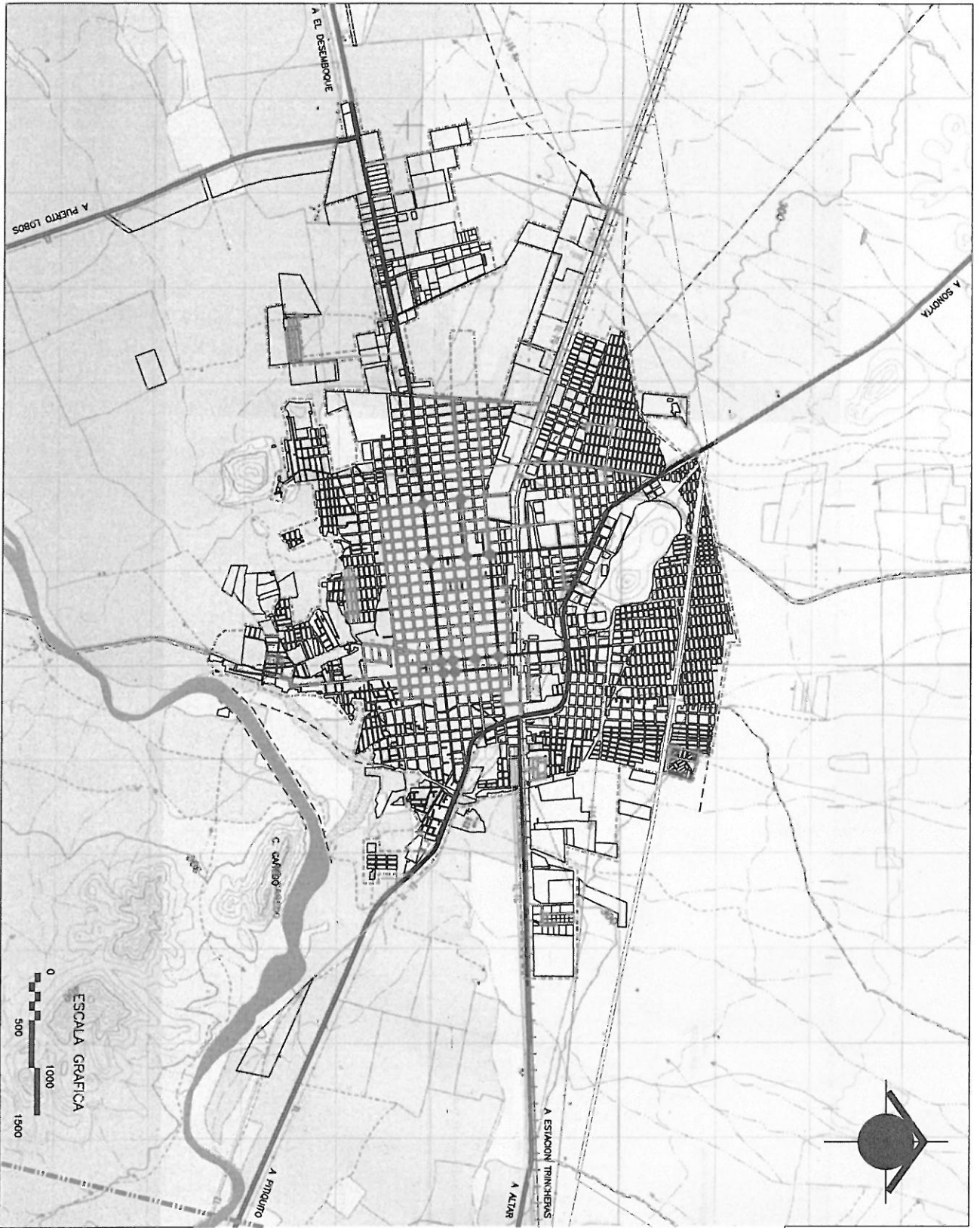
PROGRAMA DE DESARROLLO URBANO DEL CENTRO DE POBLACION

DIAGNOSTICO ENERGIJA ELECTRIICA

CONSEJO MUNICIPAL DE PLANEACION URBANA Y ECOLOGIA
 LIC. JUAN CARLOS GARCIA MORALES
 SUBSECRETARIO DE PLANEACION URBANA Y ECOLOGIA
 DR. CESAR SALGADO ARIZONA
 DR. CESAR SALGADO ARIZONA
 ENCARGADO DE PLANEACION URBANA Y ECOLOGIA
 ENCARGADO DE PLANEACION URBANA Y ECOLOGIA
 ENCARGADO DE PLANEACION URBANA Y ECOLOGIA

MAPA DE PLANO
D6

ENCARGADO DE PLANEACION URBANA Y ECOLOGIA



SECRETARÍA DE INFRAESTRUCTURA
URBANA Y ECOLOGÍA

SIEU

GOBIERNO DEL
ESTADO DE SONORA
SUBSECRETARÍA DE PLANEACIÓN
URBANA Y ECOLOGÍA

H. AYUNTAMIENTO DE CABORCA
1997-2000
CENTRO DE POBLACION:
CABORCA

SIMBOLOGIA

- VIALIDAD**
- VIALIDAD REGULAR
 - VIALIDAD PLANIFICADA
 - VIALIDAD SIN PAVIMENTO
 - VIALIDAD DE ESPLANDO
 - VIALIDAD RESIDUAL
 - TRONCAL
 - AVENIDA

- BORDES**
- LIMITE DEL AREA URBANA
 - LIMITE URBANO
 - NO ASFALCON
 - VA. DEL DESERBUQUE
 - BORDO

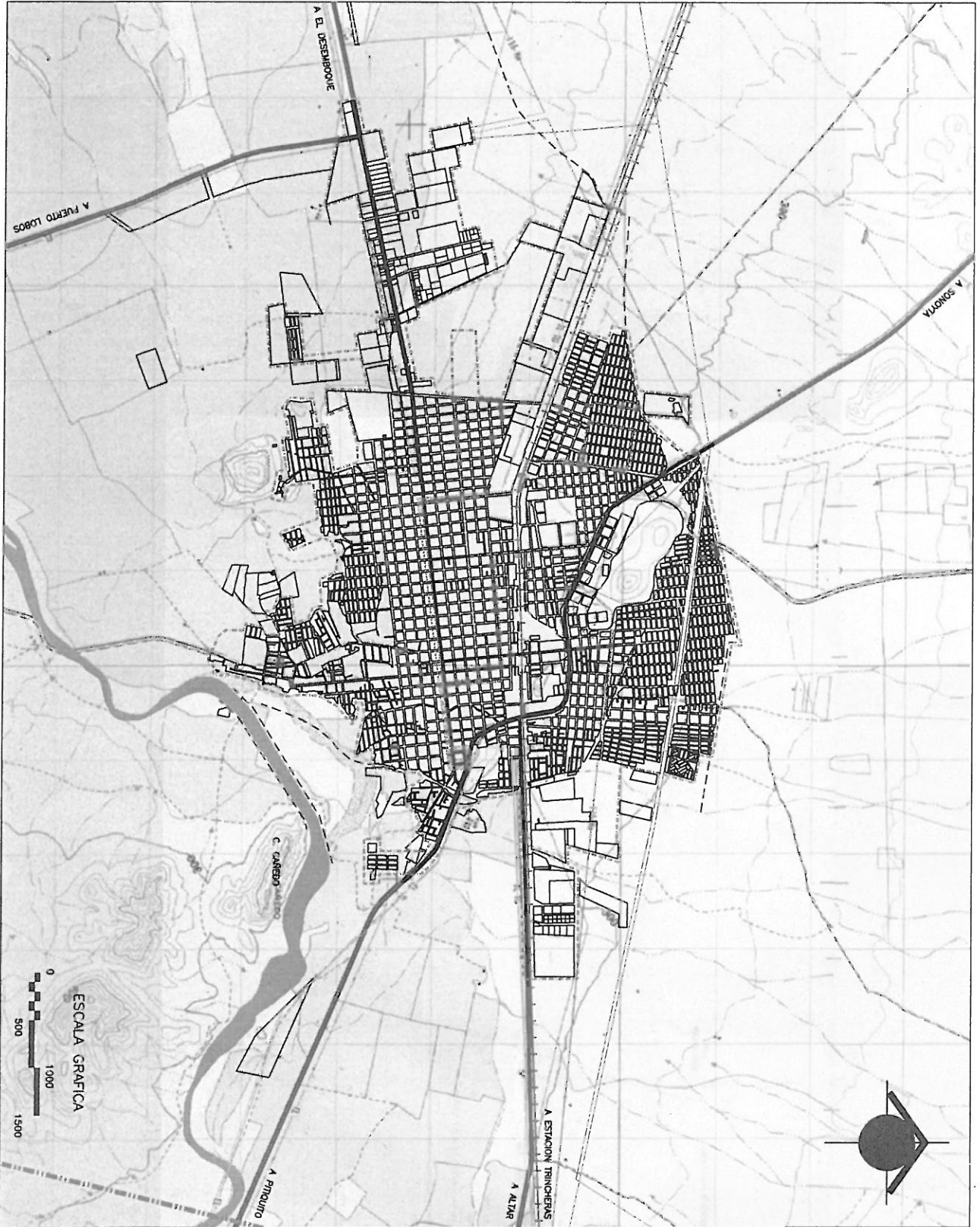
- EQUIPAMIENTOS
- CANAL DE RIEGO
- LINEA ELCTRICA DE 240 O 345
- LINEA ELCTRICA DE MENOR DE 240
- TL 10
- LINEA DE TELEFONOS, TELEGRFO

**PROGRAMA DE DESARROLLO URBANO
DEL CENTRO DE POBLACION**

**DIAGNOSTICO
VIALIDAD**

COORDINADOR GENERAL DEL ESTADO LIC. AMARANTO LÓPEZ NICOLÁS	ENCARGADO DEL PROYECTO
COORDINADOR DEL PLAN DE DESARROLLO URBANO Y ECOLOGÍA LIC. LUIS PEDRO GONZÁLEZ DE LA LLAVE	ENCARGADO DEL PROYECTO
COORDINADOR DEL PROGRAMA DE DESARROLLO URBANO Y ECOLOGÍA LIC. JOSÉ SALCADO ARRIEN	ENCARGADO DEL PROYECTO
COORDINADOR DEL PROGRAMA DE DESARROLLO URBANO Y ECOLOGÍA LIC. JOSÉ SALCADO ARRIEN	ENCARGADO DEL PROYECTO
COORDINADOR DEL PROGRAMA DE DESARROLLO URBANO Y ECOLOGÍA LIC. JOSÉ SALCADO ARRIEN	ENCARGADO DEL PROYECTO

D7



SECRETARÍA DE INFRAESTRUCTURA
URBANA Y ECOLOGÍA

SISE

GOBIERNO DEL
ESTADO DE SONORA

SUBSECRETARÍA DE PLANEACIÓN
URBANA Y ECOLOGÍA

H. AYUNTAMIENTO DE CABORCA
1997-2000

Centro de Población:
CABORCA

SIMBOLOGIA

- RUTAS DE TRANSPORTE URBANO**
- RUTA 1, PASEO 1 DE JUNIO - 1995
 - RUTA 2, PASEO 2 DE JUNIO - 1995
 - RUTA 3, PASEO 3 DE JUNIO - 1995
 - RUTA 4, PASEO 4 DE JUNIO - 1995

- BORDES**
- LÍMITE DEL ÁREA URBANA
 - LÍMITE MANIFIESTA
 - NO ASIGNADO
 - VÍA DEL TRINCHERAS
 - DORADO

- EQUIPAMIENTO
- CANAL DE IRIARTE
- LÍNEA ELÉCTRICA DE 33KV O MAS
- LÍNEA ELÉCTRICA DE MENOS DE 33 KV
- T. T. T. LÍNEA DE TELÉFONO, TELEFONO

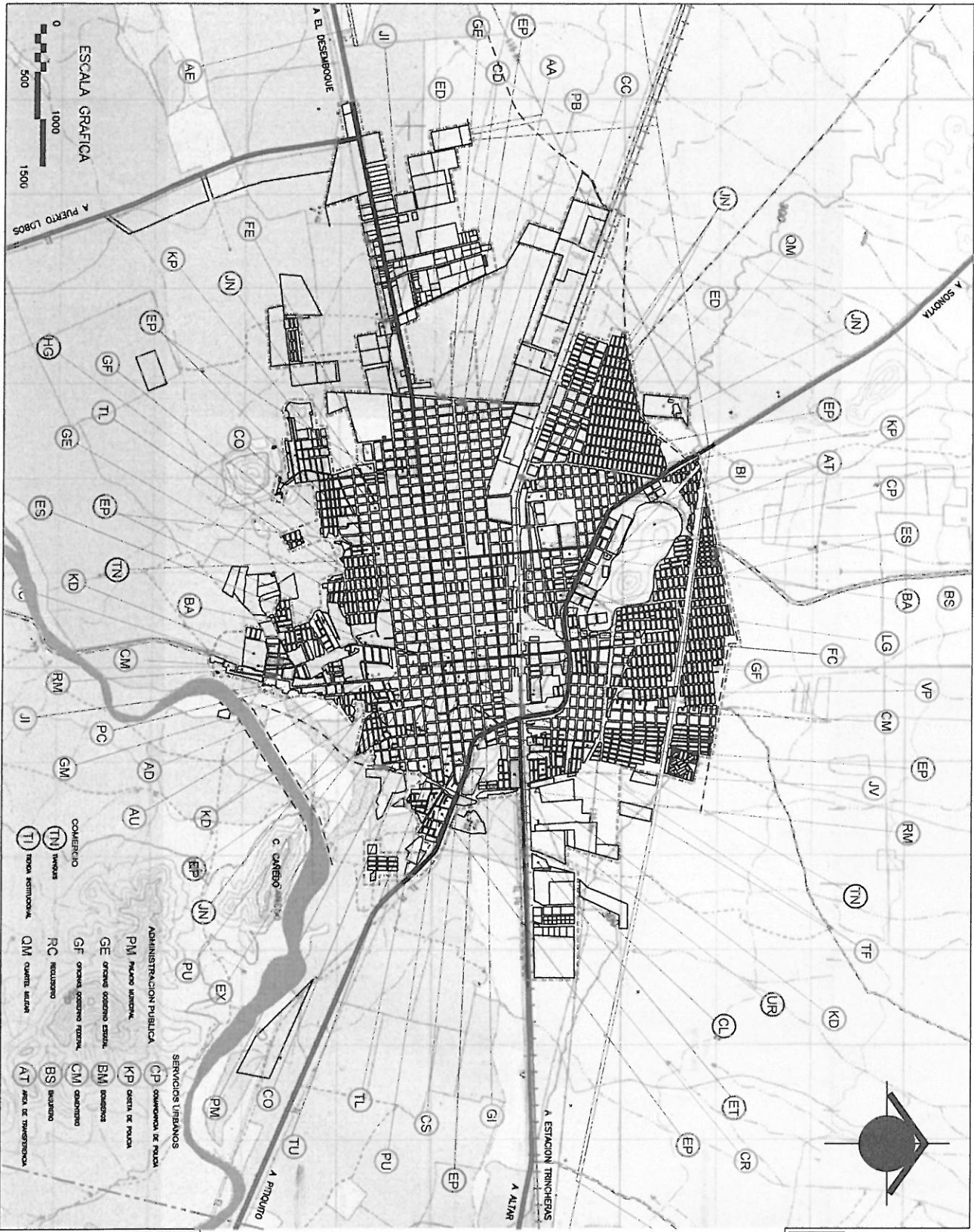
**PROGRAMA DE DESARROLLO URBANO
DEL CENTRO DE POBLACION**

PLANO

**DIAGNOSTICO
TRANSPORTE URBANO**

GOBIERNO GOVERNAMENTAL DEL ESTADO	SECRETARÍA DE PLANEACIÓN URBANA Y ECOLOGÍA	ASISTENTE TÉCNICO	ING. MANUEL IBARRA LEONARDO
GOBIERNO MUNICIPAL	SECRETARÍA DE PLANEACIÓN URBANA Y ECOLOGÍA	COORDINADOR	ING. JOSÉ GUERRA BELLAVALTA
COMITÉ DE PLANEACIÓN	SECRETARÍA DE PLANEACIÓN URBANA Y ECOLOGÍA	COORDINADOR	ING. CESAR SALGADO ARIZONA
UNIDAD Y FINANZAS	SECRETARÍA DE PLANEACIÓN URBANA Y ECOLOGÍA	COORDINADOR	ING. JOSÉ GUERRA BELLAVALTA
SECRETARÍA DE PLANEACIÓN URBANA Y ECOLOGÍA	SECRETARÍA DE PLANEACIÓN URBANA Y ECOLOGÍA	COORDINADOR	ING. JOSÉ GUERRA BELLAVALTA

D8



SECRETARÍA DE INFRAESTRUCTURA
URBANA Y ECOLOGÍA
SISE
SUBSECRETARÍA DE PLANEACIÓN
URBANA Y ECOLOGÍA

H. AYUNTAMIENTO DE CABORCA
1997-2000

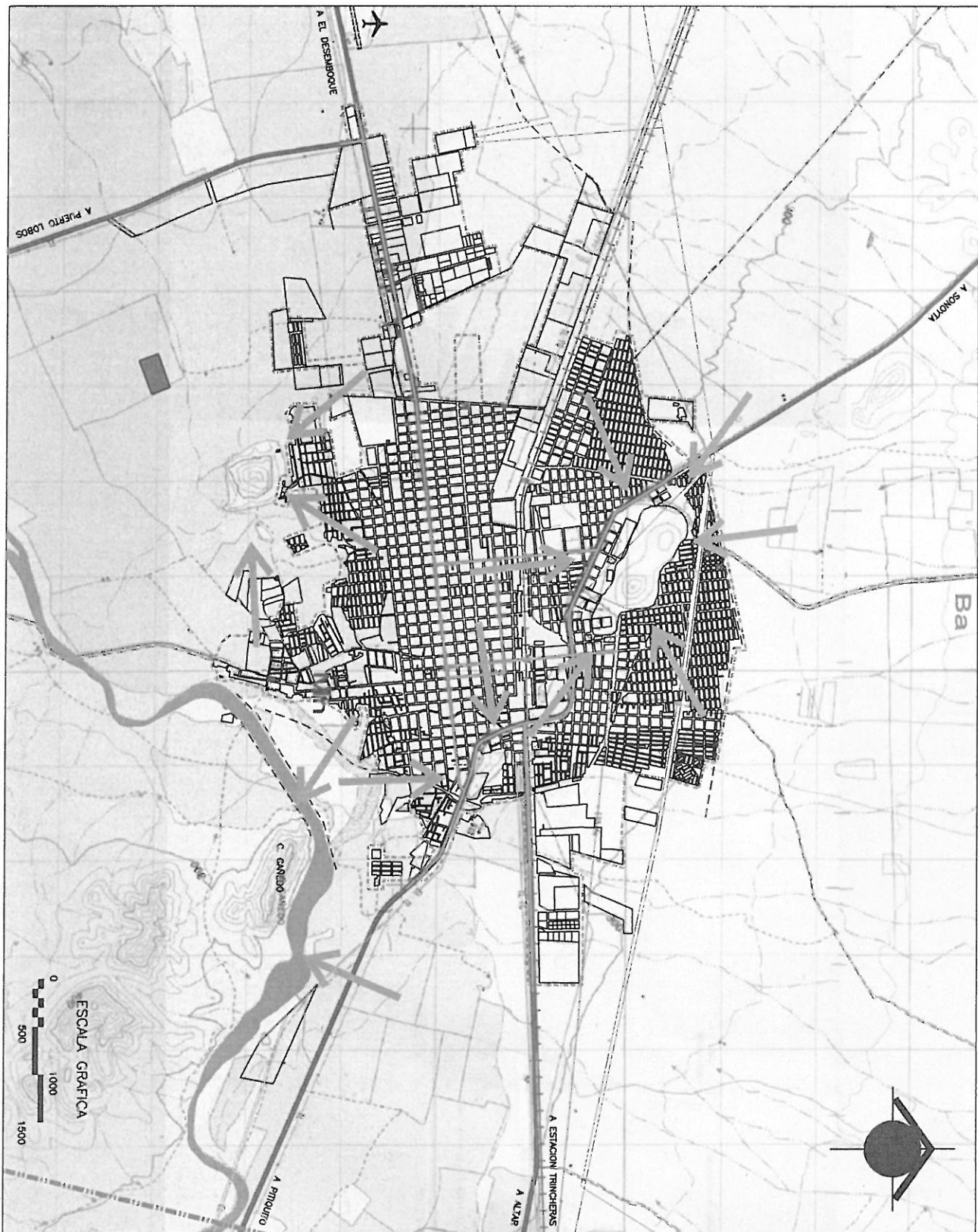
COMO DE POBLACION:
CABORCA

- EDUCACION**
 - (JN) JARDIN DE INFANCIA
 - (EP) ESCUELA PRIMARIA
 - (ES) ESCUELA SECUNDARIA
 - (ET) ESCUELA TECNICA
 - (BA) BARRIO
 - (LG) LUGAR DE LA ESCUELA
- CULTURA**
 - (BI) BIBLIOTECA
 - (CS) CENTRO SOCIAL
 - (AU) AUDITORIO
 - (CC) CASA DE LA CULTURA
- SALUD**
 - (CL) CLINICA
 - (HG) HOSPITAL GENERAL
 - (UR) URGENCIAS
- ASISTENCIA PUBLICA**
 - (GI) QUIMICA INDUSTRIAL
 - (AA) AREA DE ATENCION
 - (VP) VULNERABILIDAD
- RECREACION**
 - (PC) PASEO PUBLICO
 - (JV) JARDIN VERTICAL
 - (JI) JARDIN VERTICAL
 - (PB) PARQUE DE JARDIN
 - (PU) PARQUE URBANO
 - (FFE) AREA DE ESTADIOS
 - (FE) AREA DE ESTADIOS
 - (ED) ESTACION DE BOMBEO
 - (CR) CENTRO RECREATIVO
- DEPORTE**
 - (KD) CANCHA DEPORTIVA
 - (CD) CANCHA DEPORTIVA
 - (GM) GOLF
 - (AD) AREA DEPORTIVA
- COMUNICACIONES**
 - (RM) RADIO
 - (TU) TELEFONO
 - (EX) ESTACION DE TRANSMISIONES
 - (TF) TELEFONO DE TRANSMISIONES
 - (AE) ANTENA
 - (FC) ESTACION FOC
 - (CO) CABLE
 - (CT) CANAL TELEVISIVO
 - (TL) TELEFONO
- SERVICIOS URBANOS**
 - (CP) COMERCIO DE PULPA
 - (KP) CASA DE PULPA
 - (BM) BARRIO
 - (CM) CANTONAMIENTO
 - (BS) BARRIO
 - (AT) AREA DE TRANSACCION
- ADMINISTRACION PUBLICA**
 - (PM) PLAZA MUNICIPAL
 - (GE) OFICINA GOBIERNO LOCAL
 - (GF) OFICINA GOBIERNO REGIONAL
 - (RC) RECREACION
 - (QM) CUARTO JUDICIAL
- COMERCIO**
 - (TN) TIENDA
 - (TI) TIENDA ECONOMICA
 - (AU) AREA URBANA
 - (KD) CANCHA DEPORTIVA
 - (JN) JARDIN
 - (PU) PLAZA
 - (EX) ESTACION
 - (CO) CANAL
 - (TU) TELEFONO

PROGRAMA DE DESARROLLO URBANO DEL CENTRO DE POBLACION

DIAGNOSTICO EQUIPAMIENTO URBANO

COORDINADOR GENERAL: DR. ESTEBAN LIC. ANA LINDA LOPEZ MORALES SUBSECRETARÍA DE PLANEACIÓN URBANA Y ECOLOGÍA HOGAR LIBRE FIDUCIARIO GOBIERNO DEL ESTADO DE SONORA PRESIDENTE DEL COMITÉ EJECUTIVO DE PLANEACIÓN URBANA Y ECOLOGÍA	DIRECTOR GENERAL: DR. ESTEBAN SALCIDO ARZOBIZO DIRECTOR GENERAL: DR. ESTEBAN SALCIDO ARZOBIZO
LICENCIADO EN PLANEACIÓN URBANA Y ECOLOGÍA LICENCIADO EN PLANEACIÓN URBANA Y ECOLOGÍA LICENCIADO EN PLANEACIÓN URBANA Y ECOLOGÍA LICENCIADO EN PLANEACIÓN URBANA Y ECOLOGÍA	LICENCIADO EN PLANEACIÓN URBANA Y ECOLOGÍA LICENCIADO EN PLANEACIÓN URBANA Y ECOLOGÍA LICENCIADO EN PLANEACIÓN URBANA Y ECOLOGÍA LICENCIADO EN PLANEACIÓN URBANA Y ECOLOGÍA
D9	D9



SECRETARIA DE INFRAESTRUCTURA URBANA Y ECOLOGIA

SISE

GOBIERNO DEL ESTADO DE SONORA
SUBSECRETARIA DE ASIALECCION URBANA Y ECOLOGIA

H. AYUNTAMIENTO DE CABORCA
1997-2000

CENTRO DE POBLACION: CABORCA

SIMBOLOGIA

DRENADO
 LINEA DE ORDENAMIENTO URBANO
 M.U. (MARGEN URBANO)
 YERBA
 AVENIDA

BORDES
 LINEA DEL AREA URBANA
 LINEA MARGEN
 NO MARGEN
 1/4 DEL PERIMETRO
 1/2 DEL PERIMETRO

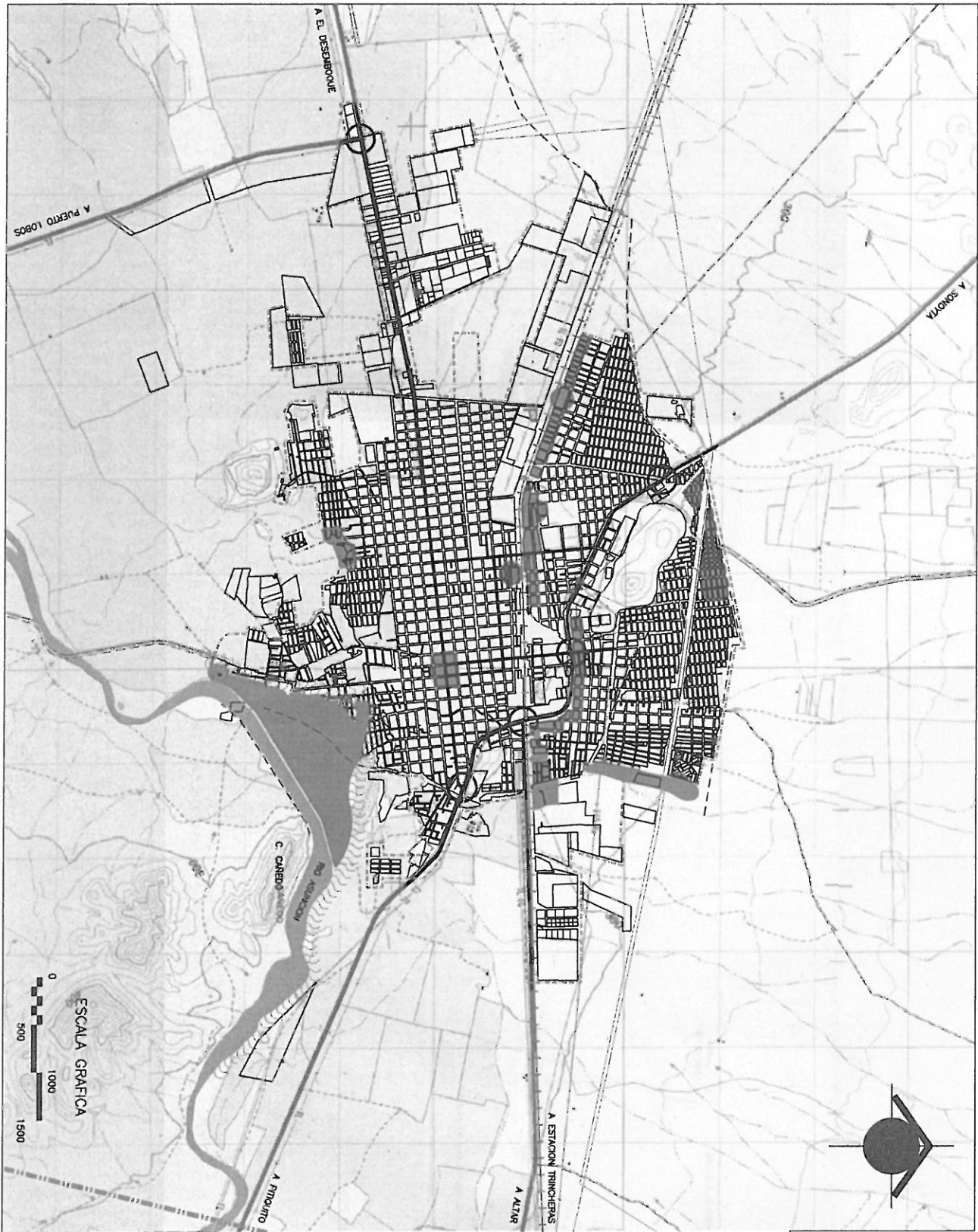
EDIFICIOS
 CANAL DE RIEGO
 LINEA ELECTRICA DE 23KV O MAS
 LINEA ELECTRICA DE MENOS DE 23 KV
 LINEA DE TELEFONIA TELEFONO

PROGRAMA DE DESARROLLO URBANO DEL CENTRO DE POBLACION

DIAGNOSTICO MEDIO AMBIENTE E IMAGEN URBANA

PLAN D10

COORDINADOR GENERAL DEL ESTUDIO: LIC. ARMANDO LOPEZ RODRIGUEZ
 ASISTENTE GENERAL DEL ESTUDIO: ANA MARIELA IBARRA LEONARDA
 SUBSECRETARIO DE PLANEACION URBANA Y ECOLOGIA: DR. LUIS TOLO GONZALEZ DE LA LATAVA
 PRESIDENTE: DR. CESAR SALVADO ARRIEZON
 LICENCIADO EN DISEÑO DE 1998: ESTUDIO: OFICINA DE PLANEACION URBANA
 IDENTIFICACION: OMBI, MBO, HIBO, Y HIBAL, DISEÑADOS POR G. R. U.



H. AYUNTAMIENTO DE CABORCA
1997-2000
Centro de Producción: CABORCA

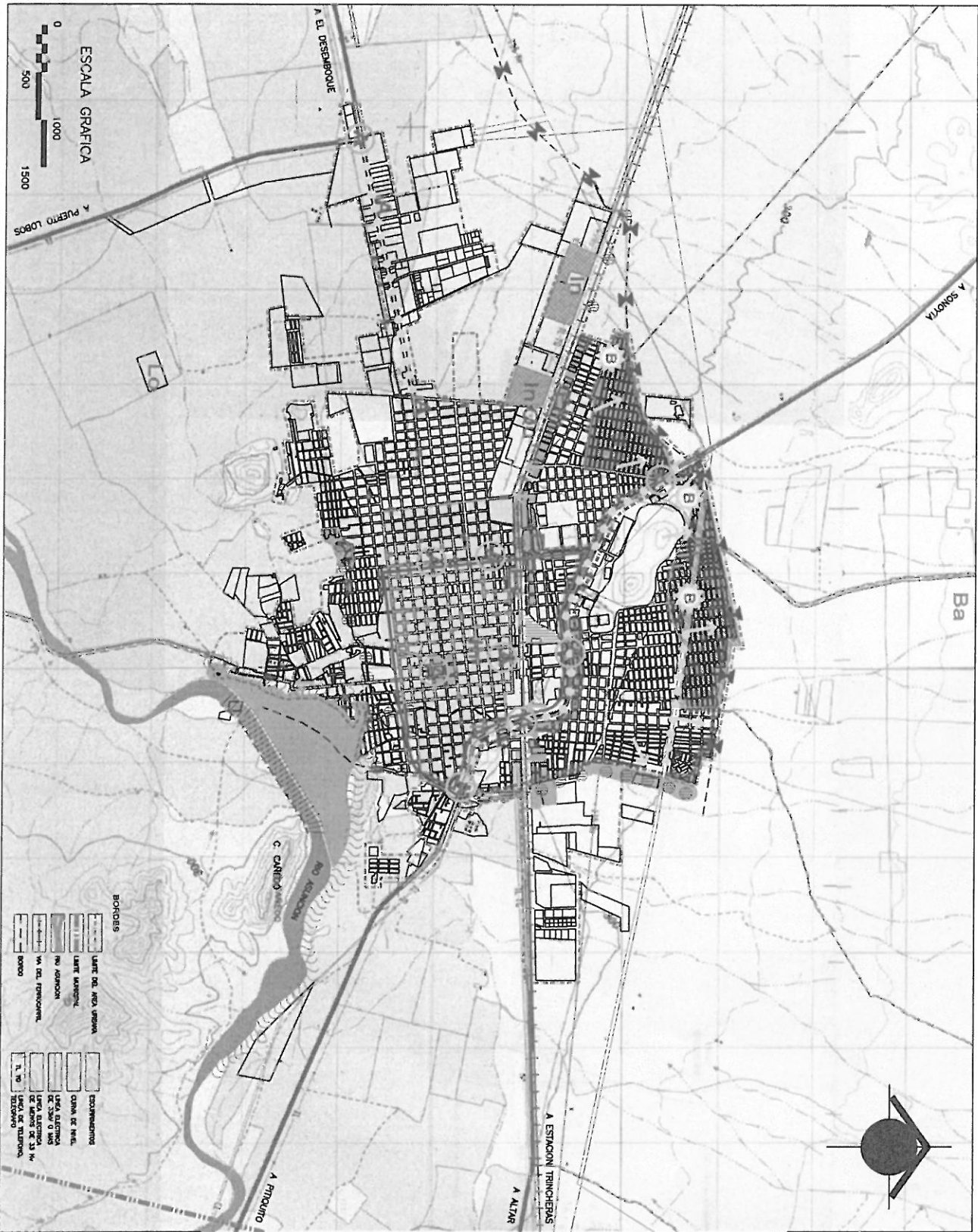
SIMBOLOGIA

- ZONA RESERVA
 - ZONA
 - CENTRO DE COMERCIO
 - ACCIDENTES DE TRAFICO
 - PLANTA DE PRODUCTOS CASADOS
- BORDES**
- BARRIO DEL AGUA VERDE
 - BARRIO MANAYUL
 - BARRIO SANJOSE
 - BARRIO DEL EMPERADOR
 - BARRIO
- EQUIPAMIENTO
 - CANAL DE RIEGO
 - LINEA ELECTRICA DE 23KV O MAS
 - LINEA ELECTRICA DE MENOS DE 23 KV
 - L. TR. LINEA DE TELEFONO, TELEVISION

PROGRAMA DE DESARROLLO URBANO DEL CENTRO DE POBLACION

DIAGNOSTICO RIESGOS Y VULNERABILIDAD

COORDINADOR GENERAL DEL ESTUDIO LIC. JUAN CARLOS GONZALEZ ASISTENTE TECNICO ANA MARICELI BARRERA ESCOBAR SUBSECRETARÍA DE PLANEACIÓN URBANA Y ECOLOGÍA INSTITUTO DE INVESTIGACIONES Y ESTADÍSTICAS DEL GOBIERNO DEL ESTADO DE SONORA DR. CEBASAR SALVADO ABRIZO	NOMBRE DE PLANO D11 FECHA DE ELABORACION FEBRERO 1997
UBICACIÓN Y FECHA CABORCA, SON. COORDENADAS UTM ESCALA: 1:5000	ELABORADO POR DR. CEBASAR SALVADO ABRIZO
FUENTE DE INFORMACIÓN DATOS DEL INEGI Y DEL ISTAT	ELABORADO POR DR. CEBASAR SALVADO ABRIZO



SECRETARIA DE INFRAESTRUCTURA
URBANA Y ECOLOGIA

SUBSECRETARIA DE PLANEACION
URBANA Y ECOLOGIA

H. AYUNTAMIENTO DE CABORCA
1997-2000

SECTOR DE POBLACION
CABORCA

GOBIERNO DEL
ESTADO DE SONORA

MEDIO NATURAL

- ZONAS DE RESERVA NATURAL Y MONUMENTOS DE ARQUITECTURA Y MONUMENTOS Y MONUMENTOS SIN CONSERVAR EN LA CIUDAD
- ZONAS DE RESERVA NATURAL Y MONUMENTOS SIN CONSERVAR EN LA CIUDAD
- ZONAS DE RESERVA NATURAL Y MONUMENTOS SIN CONSERVAR EN LA CIUDAD
- ZONAS DE RESERVA NATURAL Y MONUMENTOS SIN CONSERVAR EN LA CIUDAD
- ZONAS DE RESERVA NATURAL Y MONUMENTOS SIN CONSERVAR EN LA CIUDAD

SUELO

- ZONAS DE RESERVA NATURAL Y MONUMENTOS SIN CONSERVAR EN LA CIUDAD
- ZONAS DE RESERVA NATURAL Y MONUMENTOS SIN CONSERVAR EN LA CIUDAD
- ZONAS DE RESERVA NATURAL Y MONUMENTOS SIN CONSERVAR EN LA CIUDAD
- ZONAS DE RESERVA NATURAL Y MONUMENTOS SIN CONSERVAR EN LA CIUDAD
- ZONAS DE RESERVA NATURAL Y MONUMENTOS SIN CONSERVAR EN LA CIUDAD

VIVIENDA

- ZONAS DE RESERVA NATURAL Y MONUMENTOS SIN CONSERVAR EN LA CIUDAD
- ZONAS DE RESERVA NATURAL Y MONUMENTOS SIN CONSERVAR EN LA CIUDAD
- ZONAS DE RESERVA NATURAL Y MONUMENTOS SIN CONSERVAR EN LA CIUDAD
- ZONAS DE RESERVA NATURAL Y MONUMENTOS SIN CONSERVAR EN LA CIUDAD
- ZONAS DE RESERVA NATURAL Y MONUMENTOS SIN CONSERVAR EN LA CIUDAD

INFRAESTRUCTURA

- ZONAS DE RESERVA NATURAL Y MONUMENTOS SIN CONSERVAR EN LA CIUDAD
- ZONAS DE RESERVA NATURAL Y MONUMENTOS SIN CONSERVAR EN LA CIUDAD
- ZONAS DE RESERVA NATURAL Y MONUMENTOS SIN CONSERVAR EN LA CIUDAD
- ZONAS DE RESERVA NATURAL Y MONUMENTOS SIN CONSERVAR EN LA CIUDAD
- ZONAS DE RESERVA NATURAL Y MONUMENTOS SIN CONSERVAR EN LA CIUDAD

VALIDAD Y TRANSPORTE

- ZONAS DE RESERVA NATURAL Y MONUMENTOS SIN CONSERVAR EN LA CIUDAD
- ZONAS DE RESERVA NATURAL Y MONUMENTOS SIN CONSERVAR EN LA CIUDAD
- ZONAS DE RESERVA NATURAL Y MONUMENTOS SIN CONSERVAR EN LA CIUDAD
- ZONAS DE RESERVA NATURAL Y MONUMENTOS SIN CONSERVAR EN LA CIUDAD
- ZONAS DE RESERVA NATURAL Y MONUMENTOS SIN CONSERVAR EN LA CIUDAD

EQUIPAMIENTO URBANO

- ZONAS DE RESERVA NATURAL Y MONUMENTOS SIN CONSERVAR EN LA CIUDAD
- ZONAS DE RESERVA NATURAL Y MONUMENTOS SIN CONSERVAR EN LA CIUDAD
- ZONAS DE RESERVA NATURAL Y MONUMENTOS SIN CONSERVAR EN LA CIUDAD
- ZONAS DE RESERVA NATURAL Y MONUMENTOS SIN CONSERVAR EN LA CIUDAD
- ZONAS DE RESERVA NATURAL Y MONUMENTOS SIN CONSERVAR EN LA CIUDAD

MEDIO AMBIENTE E IMAGEN URBANA

- ZONAS DE RESERVA NATURAL Y MONUMENTOS SIN CONSERVAR EN LA CIUDAD
- ZONAS DE RESERVA NATURAL Y MONUMENTOS SIN CONSERVAR EN LA CIUDAD
- ZONAS DE RESERVA NATURAL Y MONUMENTOS SIN CONSERVAR EN LA CIUDAD
- ZONAS DE RESERVA NATURAL Y MONUMENTOS SIN CONSERVAR EN LA CIUDAD
- ZONAS DE RESERVA NATURAL Y MONUMENTOS SIN CONSERVAR EN LA CIUDAD

RIEGOS Y VALIABILIDAD

- ZONAS DE RESERVA NATURAL Y MONUMENTOS SIN CONSERVAR EN LA CIUDAD
- ZONAS DE RESERVA NATURAL Y MONUMENTOS SIN CONSERVAR EN LA CIUDAD
- ZONAS DE RESERVA NATURAL Y MONUMENTOS SIN CONSERVAR EN LA CIUDAD
- ZONAS DE RESERVA NATURAL Y MONUMENTOS SIN CONSERVAR EN LA CIUDAD
- ZONAS DE RESERVA NATURAL Y MONUMENTOS SIN CONSERVAR EN LA CIUDAD

PROGRAMA DE DESARROLLO URBANO
DEL CENTRO DE POBLACION

DIAGNOSTICO
SINTEISIS DEL DIAGNOSTICO

PLAN

COORDINADOR GENERAL: DR. ESTEBAN

COORDINADOR GENERAL: DR. ESTEBAN

COORDINADOR GENERAL: DR. ESTEBAN

COORDINADOR GENERAL: DR. ESTEBAN

COORDINADOR GENERAL: DR. ESTEBAN

COORDINADOR GENERAL: DR. ESTEBAN

COORDINADOR GENERAL: DR. ESTEBAN

COORDINADOR GENERAL: DR. ESTEBAN

COORDINADOR GENERAL: DR. ESTEBAN

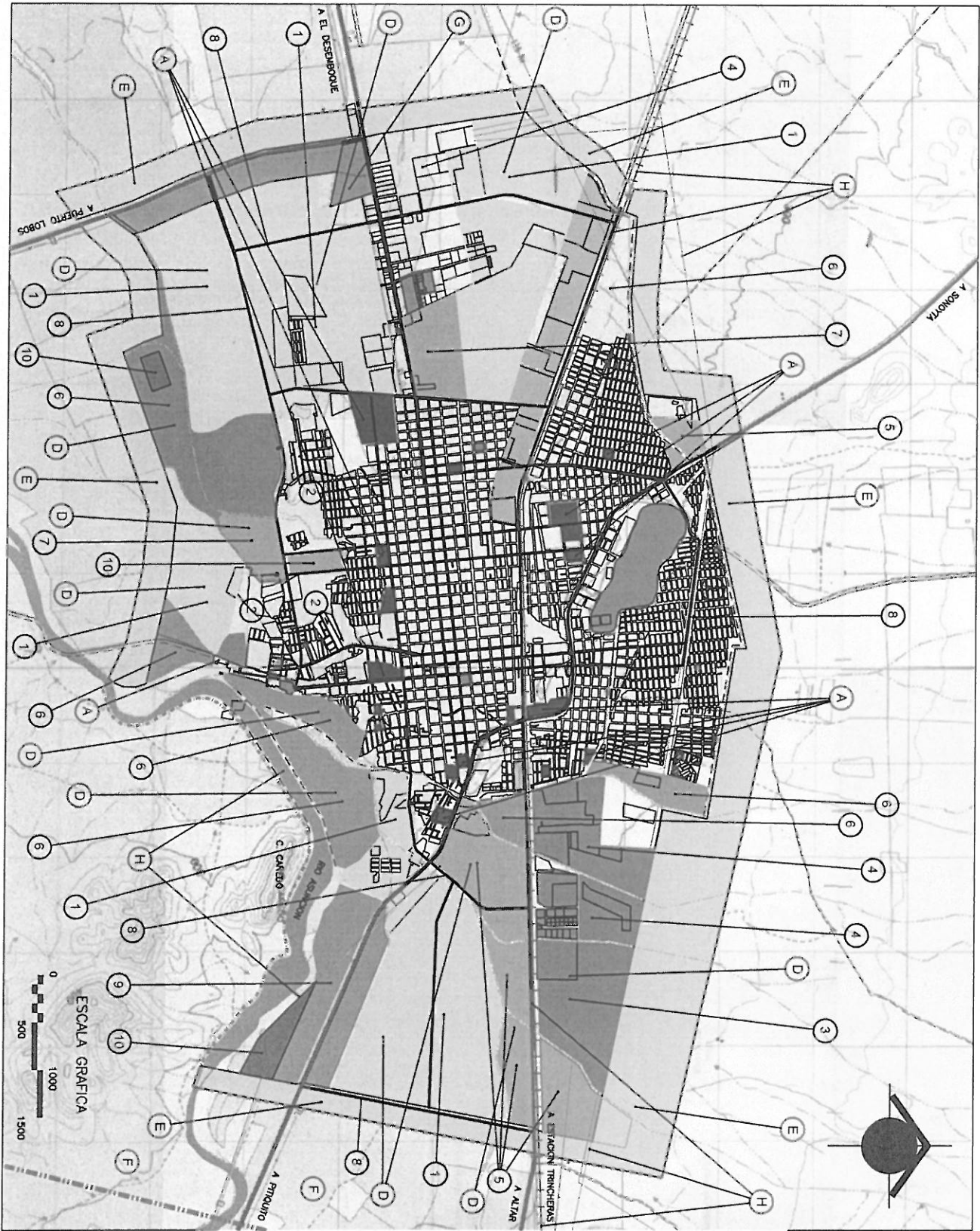
COORDINADOR GENERAL: DR. ESTEBAN

COORDINADOR GENERAL: DR. ESTEBAN

COORDINADOR GENERAL: DR. ESTEBAN

COORDINADOR GENERAL: DR. ESTEBAN

D12



GOBIERNO DEL
ESTADO DE SONORA

SECRETARIA DE INFRAESTRUCTURA
URBANA Y ECOLOGIA



H. AYUNTAMIENTO DE CABORCA
1997-2000

CENTRO DE POBLACION:
CABORCA

- CRECIMIENTO**
- 1 MANTENIMIENTO POR EXTENSION
 - 2 INDUSTRIAL POR EXTENSION
 - 3 INDUSTRIAL POR SUCCESION
 - 4 EXTENSION
 - 5 AREAS VERDES Y SERVICIOS MENORES
 - 6 SERVICIOS URBANOS
 - 7 REFINANCIAMIENTO VIAL
 - 8 COMERCIO ROZANTE Y DE SERVICIOS
 - 9 DESTINOS DE REFINANCIAMIENTO

- CONSERVACION**
- A EQUIPAMIENTO URBANO
 - B MANTENIMIENTO URBANO, REPARACION DE EQUIPAMIENTO
 - C CORRECCION URBANA
 - D AREAS DE CRECIMIENTO URBANO
 - E AREAS DE AMPLIAMIENTO
 - F AREAS DE PRESERVACION ECOLOGICA
 - G AREAS DE CALIDAD PROVINCIALES
 - H DISEÑO DE PLAN DE PRESERVACION URBANA, VIAL, Y SERVICIOS

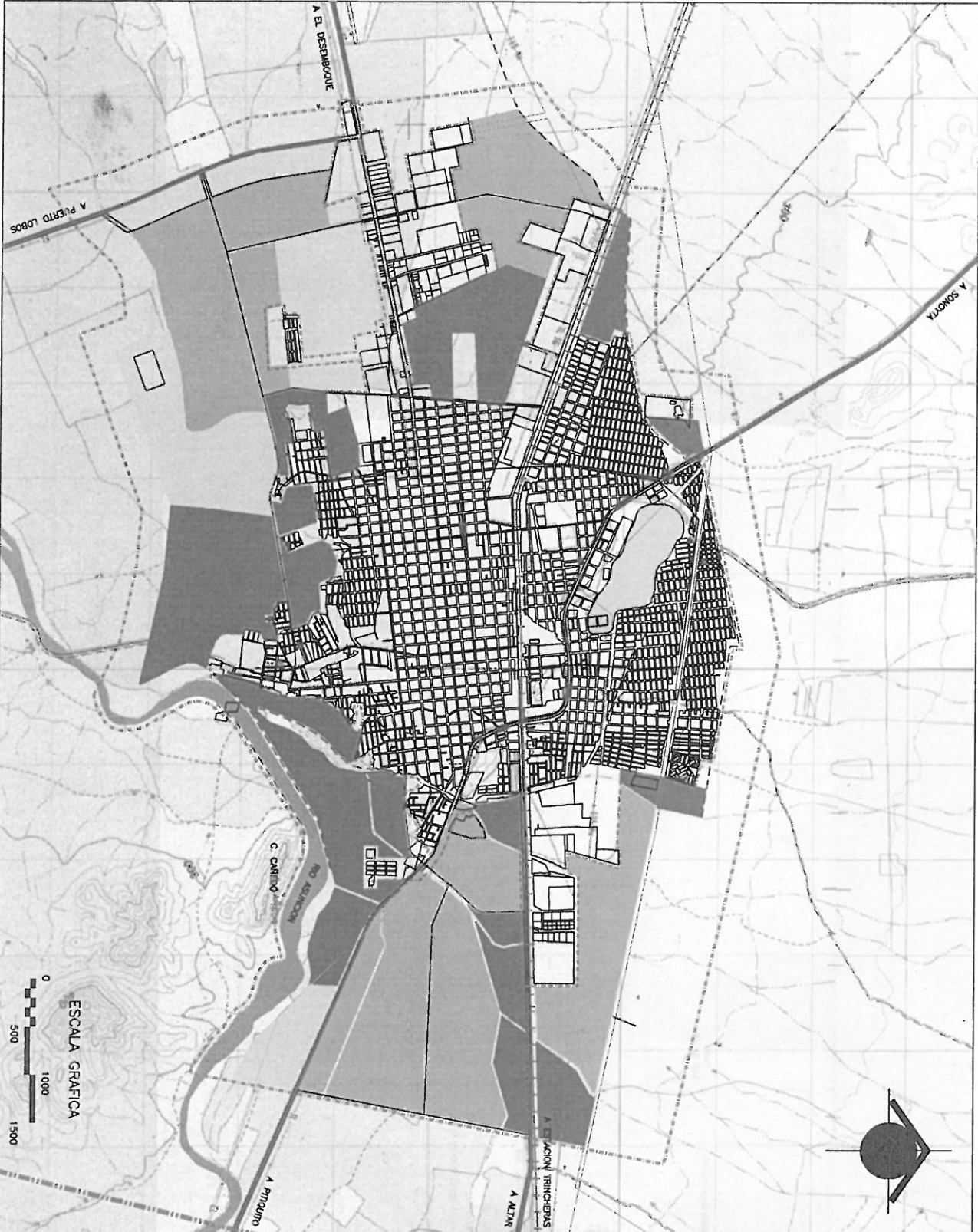
- BORDES**
- 1 LINEA DE BARRERA
 - 2 LINEA ALTERNATIVA
 - 3 LINEA DE ALIENACION
 - 4 LINEA DE TRANSICION
 - 5 LINEA DE BARRERA
 - 6 LINEA DE TRANSICION
 - 7 LINEA DE BARRERA
 - 8 LINEA DE TRANSICION
 - 9 LINEA DE BARRERA
 - 10 LINEA DE TRANSICION

**PROGRAMA DE DESARROLLO URBANO
DEL CENTRO DE POBLACION**

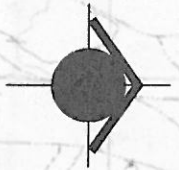
ESTRATEGIA POLITICAS

ESTADISTICA

COORDINADOR GENERAL: DR. ESTEBAN
LIG. ABRAHAM LOPEZ MORALES
SECRETARIO GENERAL: DR. MANUEL VILLALBA
SUBSECRETARIO DE PLANEACION URBANA Y ECONOMIA
ING. LUIS PEDRO GONZALEZ DE LA LLAVE
PRESIDENTE DEL COMITE SALVADORENSE
PRESIDENTE DEL COMITE SONORENSE
SECRETARIO GENERAL: DR. GONZALO SANCHEZ
SECRETARIO DE PLANEACION URBANA
PRESIDENTE DEL COMITE SONORENSE
SECRETARIO GENERAL: DR. GONZALO SANCHEZ



ESCALA GRÁFICA
 0 500 1000 1500



GOBIERNO DEL
 ESTADO DE SONORA

SECRETARÍA DE INFRAESTRUCTURA
 URBANA Y ECOLOGÍA
SISE
 SUBSECRETARÍA DE PLANEACIÓN
 URBANA Y ECOLOGÍA

H. AYUNTAMIENTO DE CABORCA
 1997-2000

CENTRO DE POBLACIÓN
 CABORCA

SIMBOLOGÍA

ETAPAS DE DESARROLLO

- 1997-2000
- 2001-2005
- 2006-2010
- 2011-2015

VALIDAD

- ▬ VÁLIDA PRESENTA
- ▬ VÁLIDA ESCOPE
- ▬ TEMPORAL
- ▬ PRECISA

BORDES

- | | |
|----------------------------------|-------------------------------|
| ▬ Límite urbano | ▬ Escarpamientos |
| ▬ Límite agrícola | ▬ Camino de nivel |
| ▬ Límite industrial | ▬ Límite al servicio de 5 km |
| ▬ Límite residencial | ▬ Límite al servicio de 25 km |
| ▬ Límite de riego | ▬ Límite de turismo |
| ▬ Límite de protección ambiental | ▬ Límite de desarrollo |

**PROGRAMA DE DESARROLLO URBANO
 DEL CENTRO DE POBLACION**

**ESTRATEGIA
 ETAPAS DE DESARROLLO**

COORDINADOR GENERAL: LIC. ANIBALDO LÓPEZ HERNÁNDEZ
 COORDINADOR DE PLANEACIÓN URBANA Y ECOLOGÍA: LIC. ANIBALDO LÓPEZ HERNÁNDEZ
 SUBSECRETARÍA DE PLANEACIÓN URBANA Y ECOLOGÍA: LIC. ANIBALDO LÓPEZ HERNÁNDEZ
 DIRECCIÓN GENERAL DE PLANEACIÓN URBANA Y ECOLOGÍA: LIC. ANIBALDO LÓPEZ HERNÁNDEZ
 DIRECCIÓN DE PLANEACIÓN URBANA Y ECOLOGÍA: LIC. ANIBALDO LÓPEZ HERNÁNDEZ
 DIRECCIÓN DE PLANEACIÓN URBANA Y ECOLOGÍA: LIC. ANIBALDO LÓPEZ HERNÁNDEZ
 DIRECCIÓN DE PLANEACIÓN URBANA Y ECOLOGÍA: LIC. ANIBALDO LÓPEZ HERNÁNDEZ
 DIRECCIÓN DE PLANEACIÓN URBANA Y ECOLOGÍA: LIC. ANIBALDO LÓPEZ HERNÁNDEZ

E5



SIDUR
Secretaría de Infraestructura y Desarrollo Urbano



H. AYUNTAMIENTO DE CABORCA

NOMBRE DE LA LOCALIDAD:

CABORCA

SIMBOLOGIA

PARA EL ORDENAMIENTO TERRITORIAL

FOLIO _____ SECCIÓN _____

MUNICIPIOS _____

FECHA DE REGISTRO _____

PROGRAMA ESTATAL DE CONSTITUCIÓN DE RESERVAS TERRITORIALES

DIAGNOSTICO INTEGRADO AREAS DE CRECIMIENTO PECRT

GOBERNADORA DEL ESTADO

LIC. CLAUDIA PAVLOVICH ARELLANO

SECRETARIO DE INFRAESTRUCTURA Y DESARROLLO URBANO

ING. RICARDO MARTÍNEZ TERRAZAS

SUBSECRETARIO DE DESARROLLO URBANO

ING. HECTOR MIGUEL RUIZ ARVIZU

PRESIDENTE MUNICIPAL

Q.B. KARINA GARCIA GUTIERREZ

NUMERO DE PLANO:

DI-02

ESCALA: 1:20,000


ELABORO: **ING. ARQ. RAMON EDUARDO VEGA VERDUGO**

NUM. CONTRATO: **CPSP-SIDUR-013-2016**

LUGAR Y FECHA: **Hermosillo, Son., Octubre de 2016**

PROYECCIÓN CARTOGRÁFICA: **WGS 84 ZONA 12 NORTE**


FUENTE CARTOGRÁFICA: **INEGI, SIDUR, PROPIA**



UNIDOS LOGRAMOS MÁS



SIDUR
Secretaría de Infraestructura
y Desarrollo Urbano



H. AYUNTAMIENTO DE
CABORCA


NOMBRE DE LA LOCALIDAD:


CABORCA

SIMBOLOGIA

II. ZONAS DE RIESGO

II.1 HIDROMETEOROLOGICAS

 Peligro de Inundacion Alto

 Peligro de Inundacion Medio

FOLIO _____ SECCIÓN _____

MUNICIPIOS _____

FECHA DE REGISTRO _____

**PROGRAMA ESTATAL DE CONSTITUCIÓN
 DE RESERVAS TERRITORIALES**

**MAPA DIAGNOSTICO
 RIESGOS**

GOBERNADORA DEL ESTADO **LIC. CLAUDIA PAVLOVICH ARELLANO**
 SECRETARIO DE INFRAESTRUCTURA Y DESARROLLO URBANO
ING. RICARDO MARTÍNEZ TERRAZAS
 SUBSECRETARIO DE DESARROLLO URBANO
ING. HECTOR MIGUEL RUIZ ARVIZU
 PRESIDENTE MUNICIPAL **Q.B. KARINA GARCIA GUTIERREZ**

NUMERO DE PLANO:

A02

ESCALA: 1: 20,000

ELABORO:	ING. ARQ. RAMON EDUARDO VEGA VERDUGO
NUM. CONTRATO:	CPSP-SIDUR-013-2016
PROYECCIÓN CARTOGRÁFICA:	WGS 84 ZONA 12 NORTE
FUENTE CARTOGRÁFICA:	INEGI, SIDUR, PROPIA
LUGAR Y FECHA:	Hermosillo, Son., Octubre de 2016

