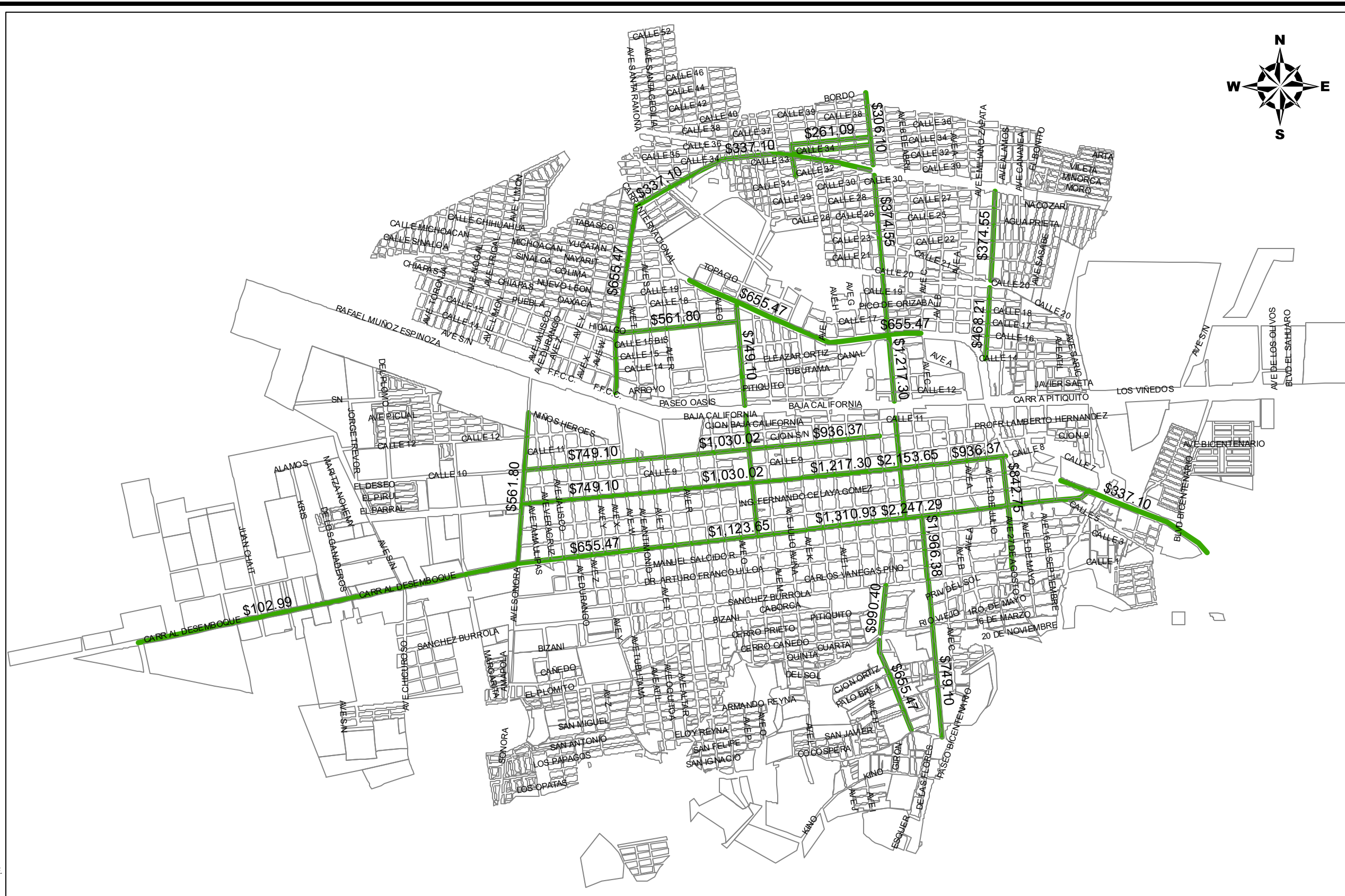



**TABLA DE VALORES
DE TERRENO Y DE CONSTRUCCION
PARA EL AÑO 2025**

CABORCA, SONORA





NOTAS:
1.- LOS VALORES ESTAN INDICADOS EN PESOS.
2.- LOS VALORES CATASTRALES POR METRO CUADRADO APLICABLES A LOS TERRENOS COMPRENDIDOS EN EL AREA DE CADA ZONA SE INDICAN EN EL RECUADRO QUE APARECE.
3.- LOS VALORES ANOTADOS POR CALLE SE APLICARAN DIRECTOS A LOS PREDIOS CON FRENTE A LOS MISMOS.

H. AYUNTAMIENTO

ACTA DE CABILDO NO. _____ FECHA: _____

PRESIDENTE: _____ SINDICO: _____ SECRETARIO: _____

H. CONGRESO DEL ESTADO

DECRETO NO. _____ FECHA: _____

DIP. PRESIDENTE: _____ DIP. SECRETARIO: _____ DIP. SECRETARIO: _____

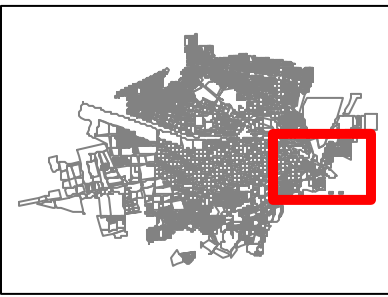
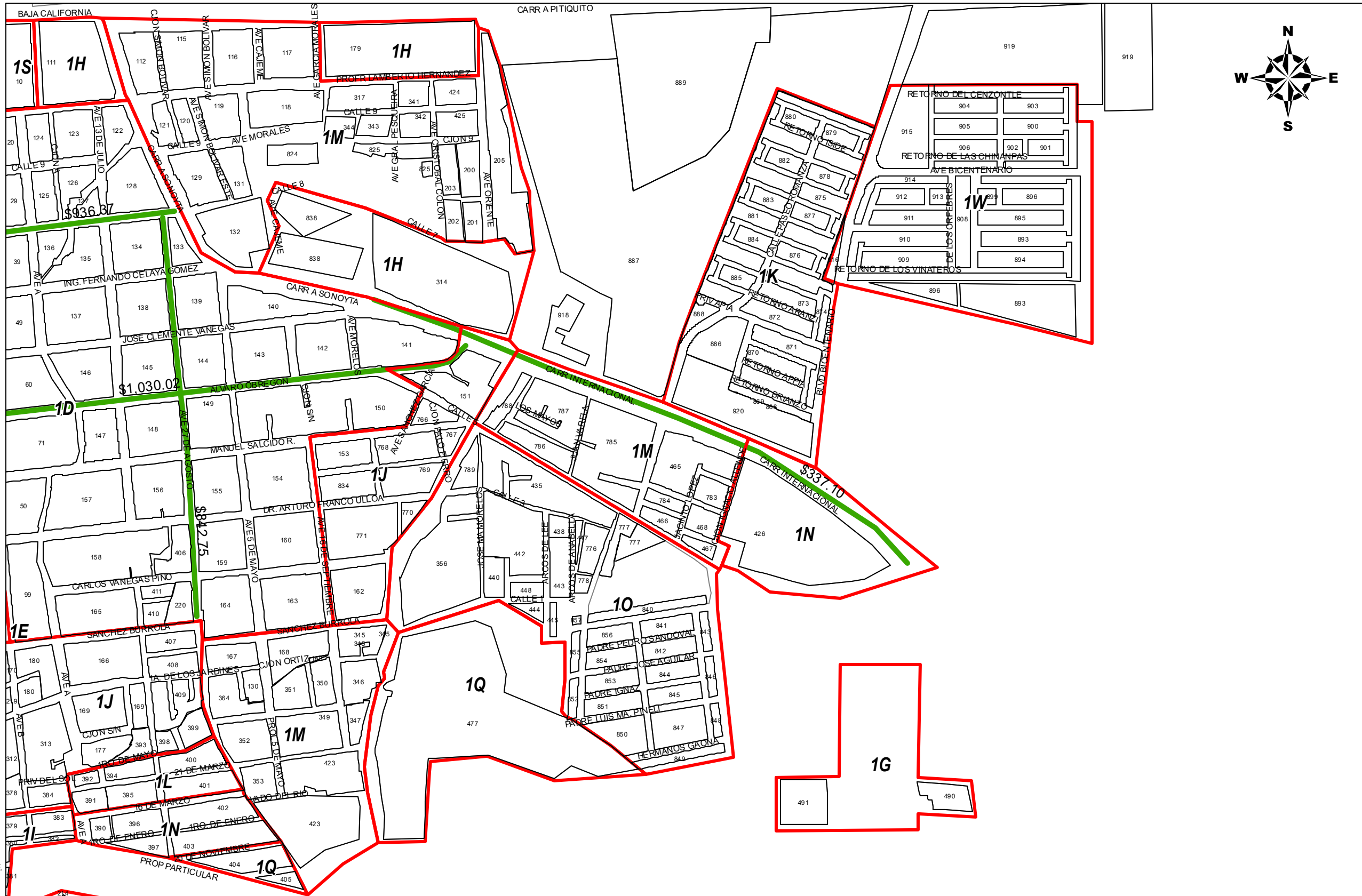
TABLA DE VALORES UNITARIOS DE SUELO

MUNICIPIO: CABORCA, SONORA

POBLACION: CABORCA, REGION: 01

ESTADO DE SONORA ESCALA: 1:29,000 AÑO: 2024

VALORES CATASTRALES POR ZONAS Y CALLES	
ZONA	VALOR
1A	\$ 2,060.01
1B	\$ 1,800.70
1C	\$ 1,123.65
1D	\$ 749.10
1E	\$ 1,310.93
1F	\$ 936.37
1G	\$ 149.83
1H	\$ 337.10
1I	\$ 374.55
1J	\$ 561.80
1K	\$ 450.19
1L	\$ 224.74
1M	\$ 243.45
1N	\$ 112.36
1O	\$ 262.18
1P	\$ 56.16
1Q	\$ 56.16
1S	\$ 655.47
1T	\$ 842.75
1U	\$ 56.16
1W	\$ 681.45
1X	\$ 116.14



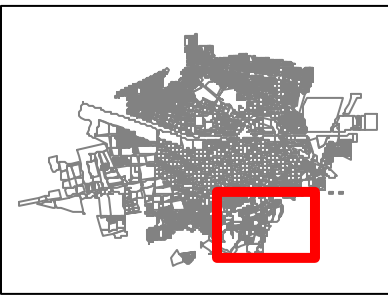
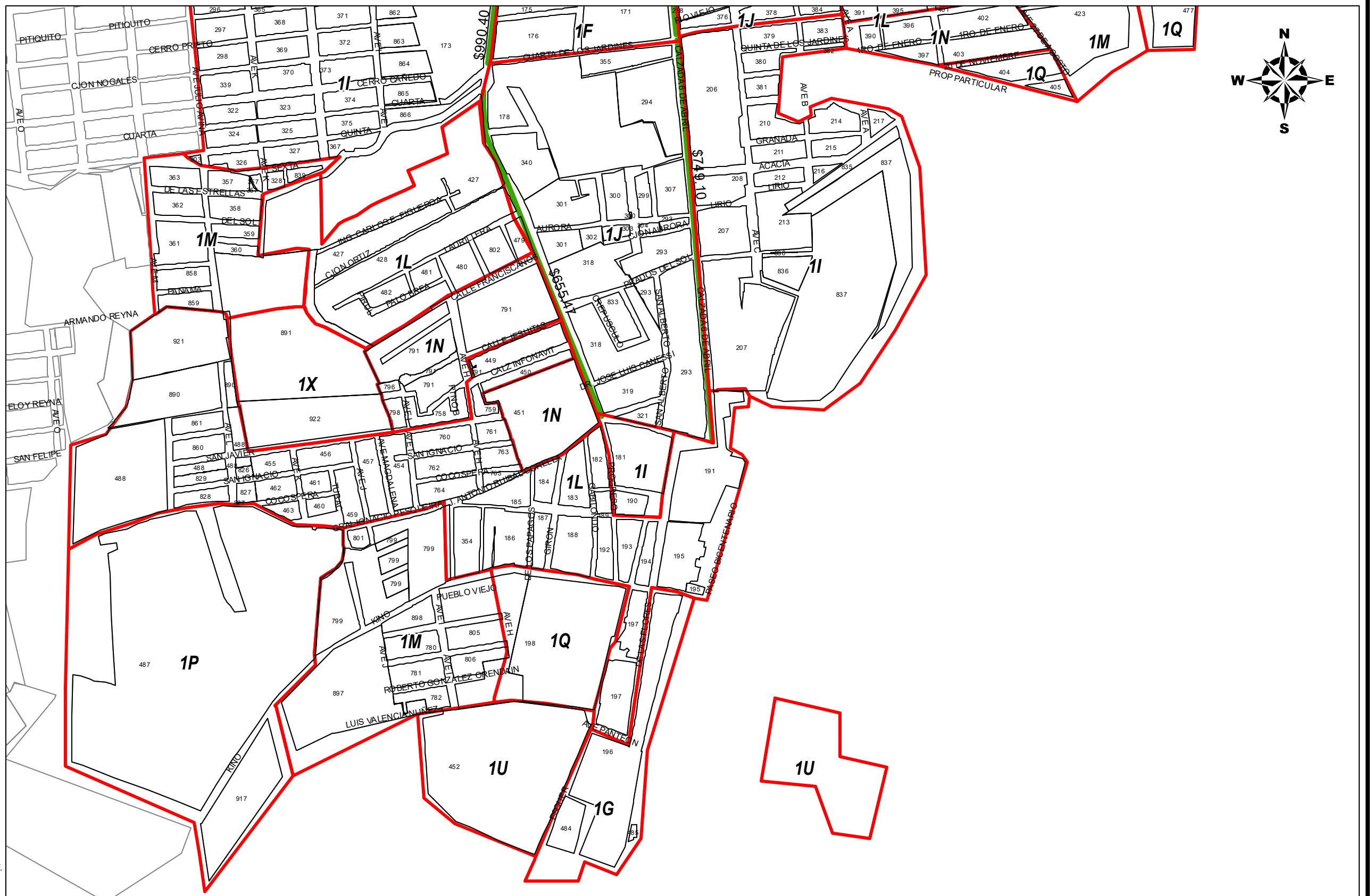
NOTAS:
 1.- LOS VALORES ESTAN INDICADOS EN PESOS.
 2.- LOS VALORES CATASTRALES POR METRO CUADRADO APLICABLES A LOS TERRENOS COMPRENDIDOS EN EL AREA DE CADA ZONA SE INDICAN EN EL RECUADRO QUE APARECE.
 3.- LOS VALORES ANOTADOS POR CALLE SE APLICARAN DIRECTOS A LOS PREDIOS CON FRENTE A LOS MISMOS.

H. AYUNTAMIENTO
 ACTA DE CABILDO NO. _____ FECHA: _____
 PRESIDENTE: _____ SINDICO: _____ SECRETARIO: _____

H. CONGRESO DEL ESTADO
 DECRETO NO. _____ FECHA: _____
 DIP. PRESIDENTE: _____ DIP. SECRETARIO: _____ DIP. SECRETARIO: _____

TABLA DE VALORES UNITARIOS DE SUELO
 MUNICIPIO: CABORCA, SONORA
 POBLACION: CABORCA, REGION: 01
 ESTADO DE SONORA ESCALA: 1:8,000 AÑO: 2024

VALORES CATASTRALES POR ZONAS Y CALLES	
ZONA	VALOR
1A	\$ 2,060.01
1B	\$ 1,800.70
1C	\$ 1,123.65
1D	\$ 749.10
1E	\$ 1,310.93
1F	\$ 936.37
1G	\$ 149.83
1H	\$ 337.10
1I	\$ 374.55
1J	\$ 561.80
1K	\$ 450.19
1L	\$ 224.74
1M	\$ 243.45
1N	\$ 112.36
1O	\$ 262.18
1P	\$ 56.16
1Q	\$ 56.16
1S	\$ 655.47
1T	\$ 842.75
1U	\$ 56.16
1W	\$ 681.45
1X	\$ 116.14



NOTAS:
 1.- LOS VALORES ESTAN INDICADOS EN PESOS.
 2.- LOS VALORES CATASTRALES POR METRO CUADRADO APLICABLES A LOS TERRENOS COMPRENDIDOS EN EL AREA DE CADA ZONA SE INDICAN EN EL RECUADRO QUE APARECE.
 3.- LOS VALORES ANOTADOS POR CALLE SE APLICARAN DIRECTOS A LOS PREDIOS CON FRENTE A LOS MISMOS.

H. AYUNTAMIENTO

ACTA DE CABILDO NO. _____ FECHA: _____

 PRESIDENTE: SINDICO: SECRETARIO:

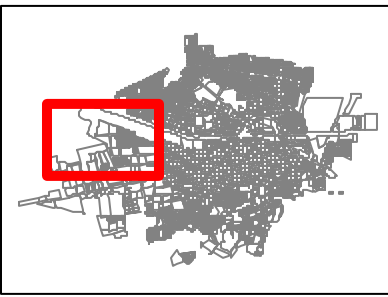
H. CONGRESO DEL ESTADO

DECRETO NO. _____ FECHA: _____

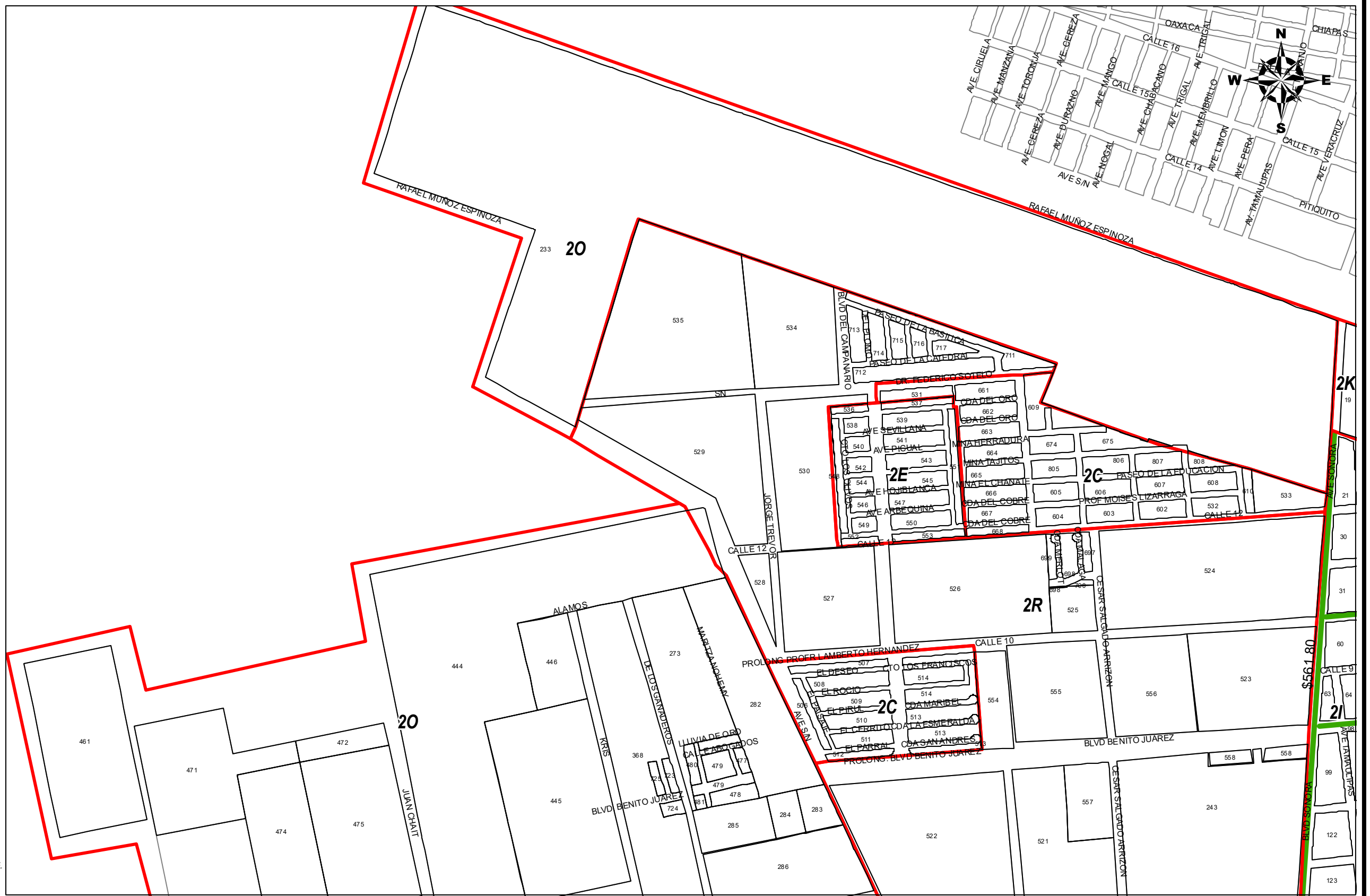
 DIP. PRESIDENTE: DIP. SECRETARIO: DIP. SECRETARIO:

TABLA DE VALORES UNITARIOS DE SUELO
 MUNICIPIO: CABORCA, SONORA
 POBLACION: CABORCA, REGION: 01
 ESTADO DE SONORA ESCALA: 1:8,000 AÑO: 2024

VALORES CATASTRALES POR ZONAS Y CALLES	
ZONA	VALOR
2A	\$ 936.37
2B	\$ 749.10
2C	\$ 280.92
2D	\$ 449.45
2E	\$ 374.55
2F	\$ 277.46
2G	\$ 280.92
2H	\$ 262.18
2I	\$ 468.20
2J	\$ 655.47
2K	\$ 84.27
2M	\$ 224.74
2O	\$ 56.16
2P	\$ 74.92
2R	\$ 74.92
2S	\$ 447.50
2T	\$ 206.73



NOTAS:
 1.- LOS VALORES ESTAN INDICADOS EN PESOS.
 2.- LOS VALORES CATASTRALES POR METRO CUADRADO APLICABLES A LOS TERRENOS COMPRENDIDOS EN EL AREA DE CADA ZONA SE INDICAN EN EL RECUADRO QUE APARECE.
 3.- LOS VALORES ANOTADOS POR CALLE SE APLICARAN DIRECTOS A LOS PREDIOS CON FRENTE A LOS MISMOS.



H. AYUNTAMIENTO

ACTA DE CABILDO NO. _____ FECHA: _____

PRESIDENTE: _____ SINDICO: _____ SECRETARIO: _____

H. CONGRESO DEL ESTADO

DECRETO NO. _____ FECHA: _____

DIP. PRESIDENTE: _____ DIP. SECRETARIO: _____ DIP. SECRETARIO: _____

TABLA DE VALORES UNITARIOS DE SUELO

MUNICIPIO: CABORCA, SONORA

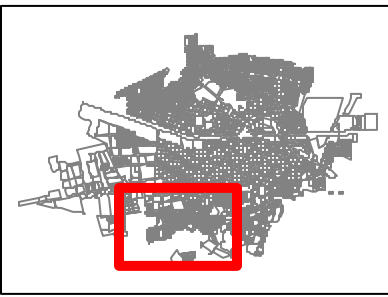
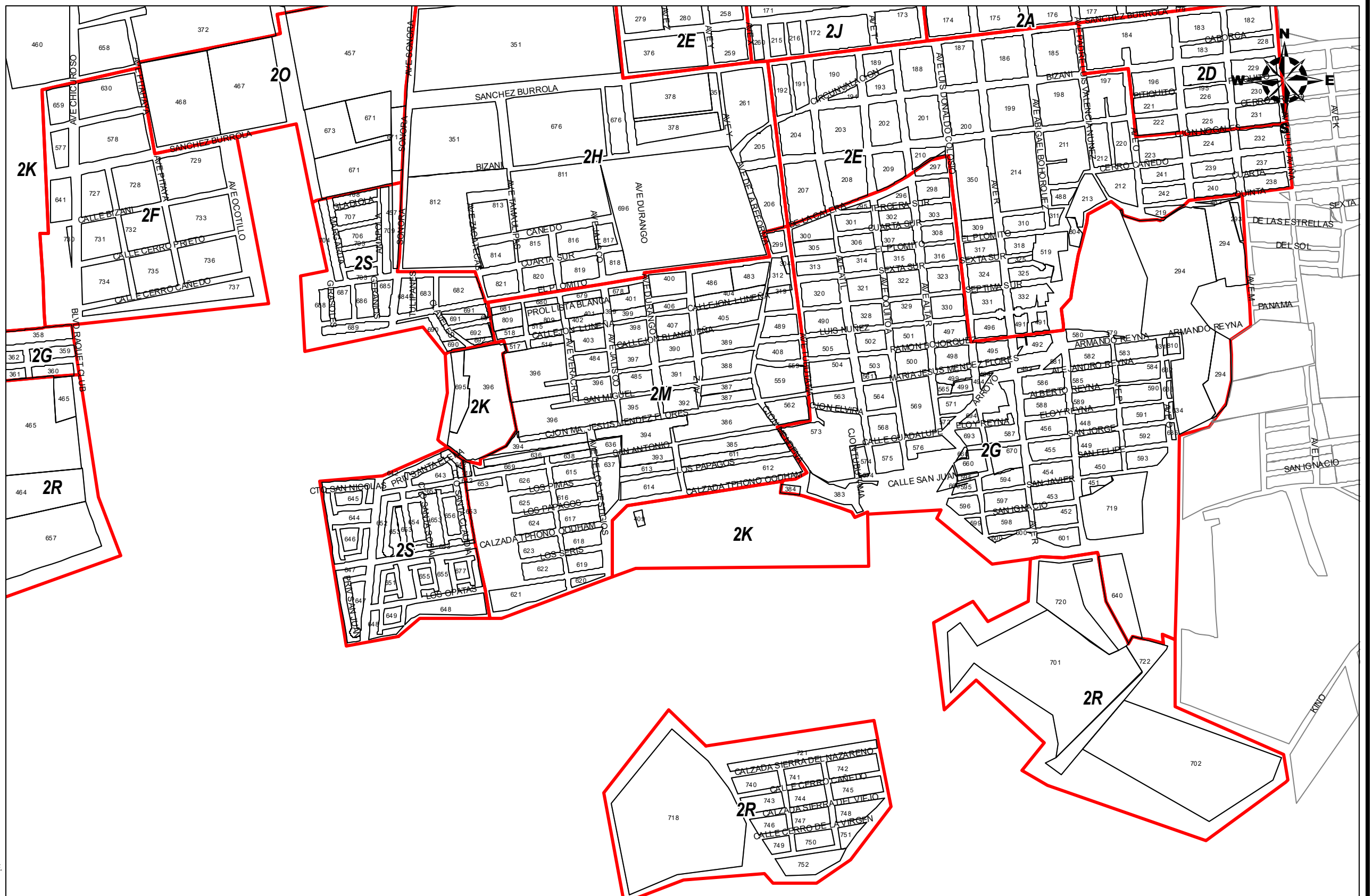
POBLACION: CABORCA, REGION: 02

ESTADO DE SONORA

ESCALA: 1:9,000

AÑO: 2024

VALORES CATASTRALES POR ZONAS Y CALLES	
ZONA	VALOR
2A	\$ 936.37
2B	\$ 749.10
2C	\$ 280.92
2D	\$ 449.45
2E	\$ 374.55
2F	\$ 277.46
2G	\$ 280.92
2H	\$ 262.18
2I	\$ 468.20
2J	\$ 655.47
2K	\$ 84.27
2M	\$ 224.74
2O	\$ 56.16
2P	\$ 74.92
2R	\$ 74.92
2S	\$ 447.50
2T	\$ 206.73



NOTAS:
 1.- LOS VALORES ESTAN INDICADOS EN PESOS.
 2.- LOS VALORES CATASTRALES POR METRO CUADRADO APLICABLES A LOS TERRENOS COMPRENDIDOS EN EL AREA DE CADA ZONA SE INDICAN EN EL RECUADRO QUE APARECE.
 3.- LOS VALORES ANOTADOS POR CALLE SE APLICARAN DIRECTOS A LOS PREDIOS CON FRENTE A LOS MISMOS.

H. AYUNTAMIENTO

ACTA DE CABILDO NO. _____ FECHA: _____

PRESIDENTE: _____ SINDICO: _____ SECRETARIO: _____

H. CONGRESO DEL ESTADO

DECRETO NO. _____ FECHA: _____

DIP. PRESIDENTE: _____ DIP. SECRETARIO: _____ DIP. SECRETARIO: _____

TABLA DE VALORES UNITARIOS DE SUELO

MUNICIPIO: CABORCA, SONORA

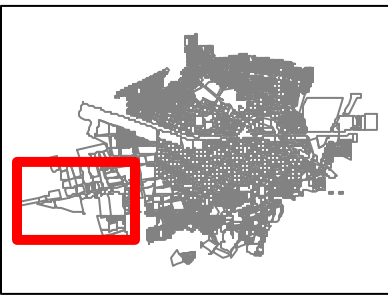
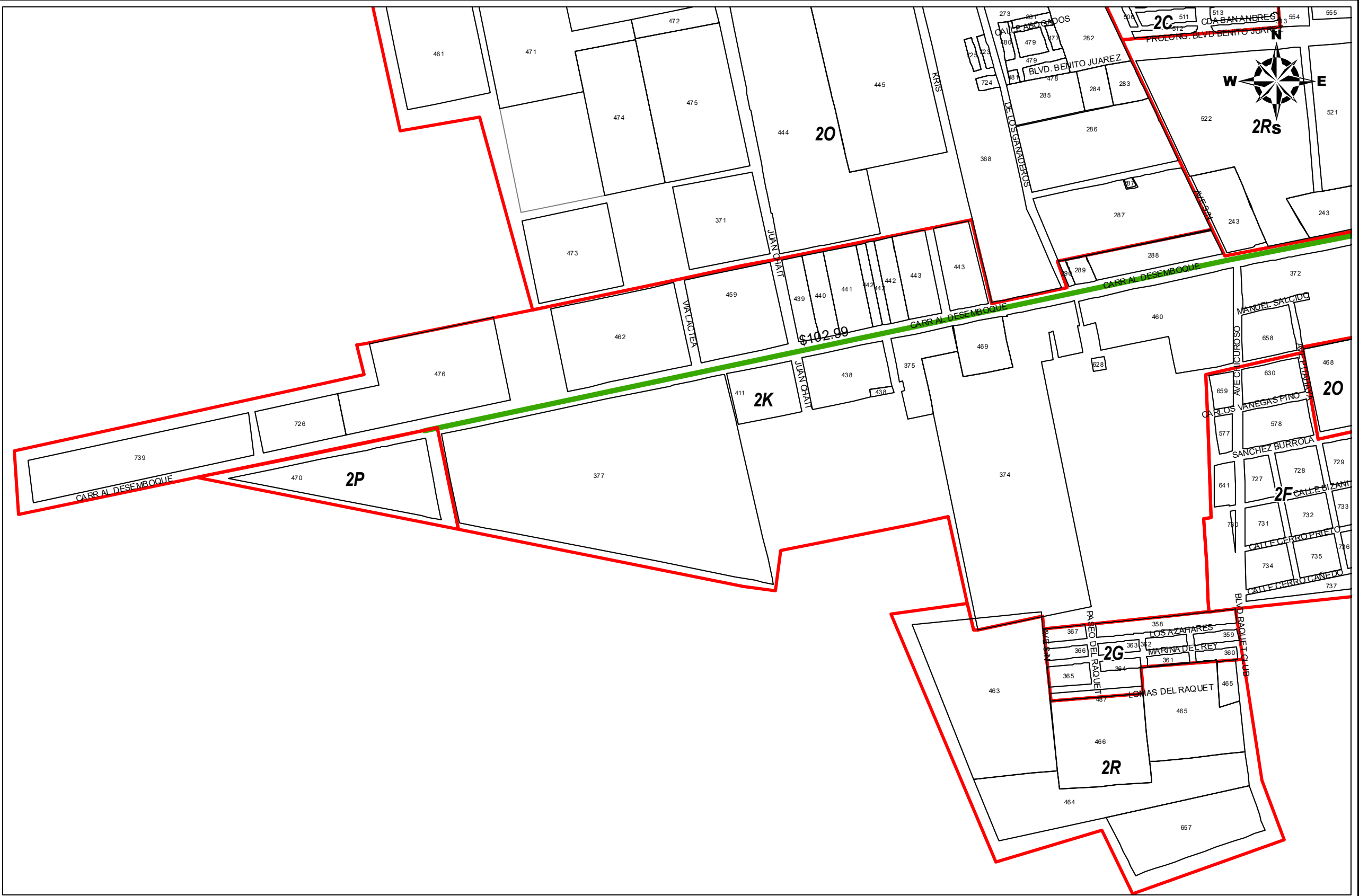
POBLACION: CABORCA, REGION: 02

ESTADO DE SONORA

ESCALA: 1:9,500

AÑO: 2024

VALORES CATASTRALES POR ZONAS Y CALLES	
ZONA	VALOR
2A	\$ 936.37
2B	\$ 749.10
2C	\$ 280.92
2D	\$ 449.45
2E	\$ 374.55
2F	\$ 277.46
2G	\$ 280.92
2H	\$ 262.18
2I	\$ 468.20
2J	\$ 655.47
2K	\$ 84.27
2M	\$ 224.74
2O	\$ 56.16
2P	\$ 74.92
2R	\$ 74.92
2S	\$ 447.50
2T	\$ 206.73



NOTAS:
 1.- LOS VALORES ESTAN INDICADOS EN PESOS.
 2.- LOS VALORES CATASTRALES POR METRO CUADRADO APLICABLES A LOS TERRENOS COMPRENDIDOS EN EL AREA DE CADA ZONA SE INDICAN EN EL RECUADRO QUE APARECE.
 3.- LOS VALORES ANOTADOS POR CALLE SE APLICARAN DIRECTOS A LOS PREDIOS CON FRENTE A LOS MISMOS.

H. AYUNTAMIENTO

ACTA DE CABILDO NO. _____ FECHA: _____

 PRESIDENTE: SINDICO: SECRETARIO:

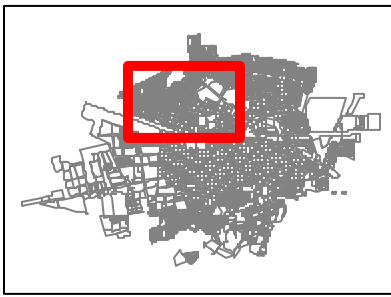
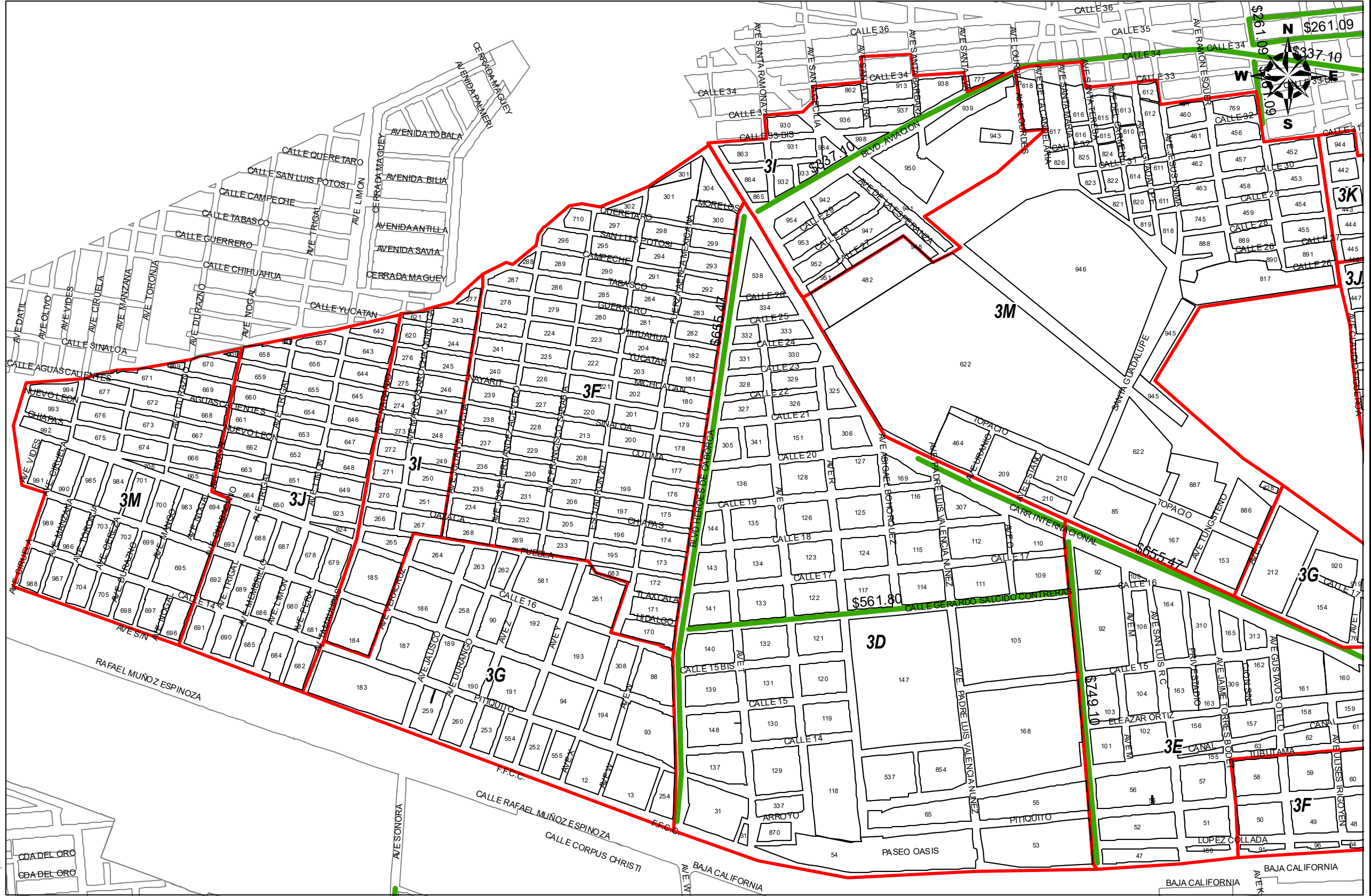
H. CONGRESO DEL ESTADO

DECRETO NO. _____ FECHA: _____

 DIP. PRESIDENTE: DIP. SECRETARIO: DIP. SECRETARIO:

TABLA DE VALORES UNITARIOS DE SUELO
 MUNICIPIO: CABORCA, SONORA
 POBLACION: CABORCA, REGION: 02
 ESTADO DE SONORA ESCALA: 1:9,500 AÑO: 2024

VALORES CATASTRALES POR ZONAS Y CALLES	
ZONA	VALOR
3A	\$ 1,030.02
3C	\$ 561.80
3D	\$ 468.20
3E	\$ 655.47
3F	\$ 412.00
3G	\$ 337.10
3H	\$ 224.75
3I	\$ 280.92
3J	\$ 262.18
3K	\$ 168.56
3M	\$ 187.26
3N	\$ 93.64
3O	\$ 74.92
3P	\$ 214.22



NOTAS:
 1.- LOS VALORES ESTAN INDICADOS EN PESOS.
 2.- LOS VALORES CATASTRALES POR METRO CUADRADO APLICABLES A LOS TERRENOS COMPRENDIDOS EN EL AREA DE CADA ZONA SE INDICAN EN EL RECUADRO QUE APARECE.
 3.- LOS VALORES ANOTADOS POR CALLE SE APLICARAN DIRECTOS A LOS PREDIOS CON FRENTE A LOS MISMOS.

H. AYUNTAMIENTO

ACTA DE CABILDO NO. _____ FECHA: _____

 PRESIDENTE: SINDICO: SECRETARIO:

H. CONGRESO DEL ESTADO

DECRETO NO. _____ FECHA: _____

 DIP. PRESIDENTE: DIP. SECRETARIO: DIP. SECRETARIO:

TABLA DE VALORES UNITARIOS DE SUELO

MUNICIPIO: CABORCA, SONORA

POBLACION: CABORCA, REGION: 03

ESTADO DE SONORA ESCALA: 1:9,000 AÑO: 2024

VALORES CATASTRALES POR ZONAS Y CALLES	
ZONA	VALOR
3A	\$ 1,030.02
3C	\$ 561.80
3D	\$ 468.20
3E	\$ 655.47
3F	\$ 412.00
3G	\$ 337.10
3H	\$ 224.75
3I	\$ 280.92
3J	\$ 262.18
3K	\$ 168.56
3M	\$ 187.26
3N	\$ 93.64
3O	\$ 74.92
3P	\$ 214.22



NOTAS:
1.- LOS VALORES ESTAN INDICADOS EN PESOS.
2.- LOS VALORES CATASTRALES POR METRO CUADRADO APLICABLES A LOS TERRENOS COMPRENDIDOS EN EL AREA DE CADA ZONA SE INDICAN EN EL RECUADRO QUE APARECE.
3.- LOS VALORES ANOTADOS POR CALLE SE APLICARAN DIRECTOS A LOS PREDIOS CON FRENTE A LOS MISMOS.

H. AYUNTAMIENTO

ACTA DE CABILDO NO. _____ FECHA: _____

PRESIDENTE: SINDICO: SECRETARIO:

H. CONGRESO DEL ESTADO

DECRETO NO. _____ FECHA: _____

DIP. PRESIDENTE: DIP. SECRETARIO: DIP. SECRETARIO:

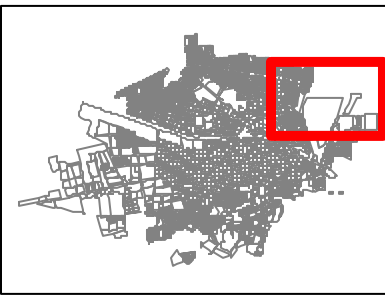
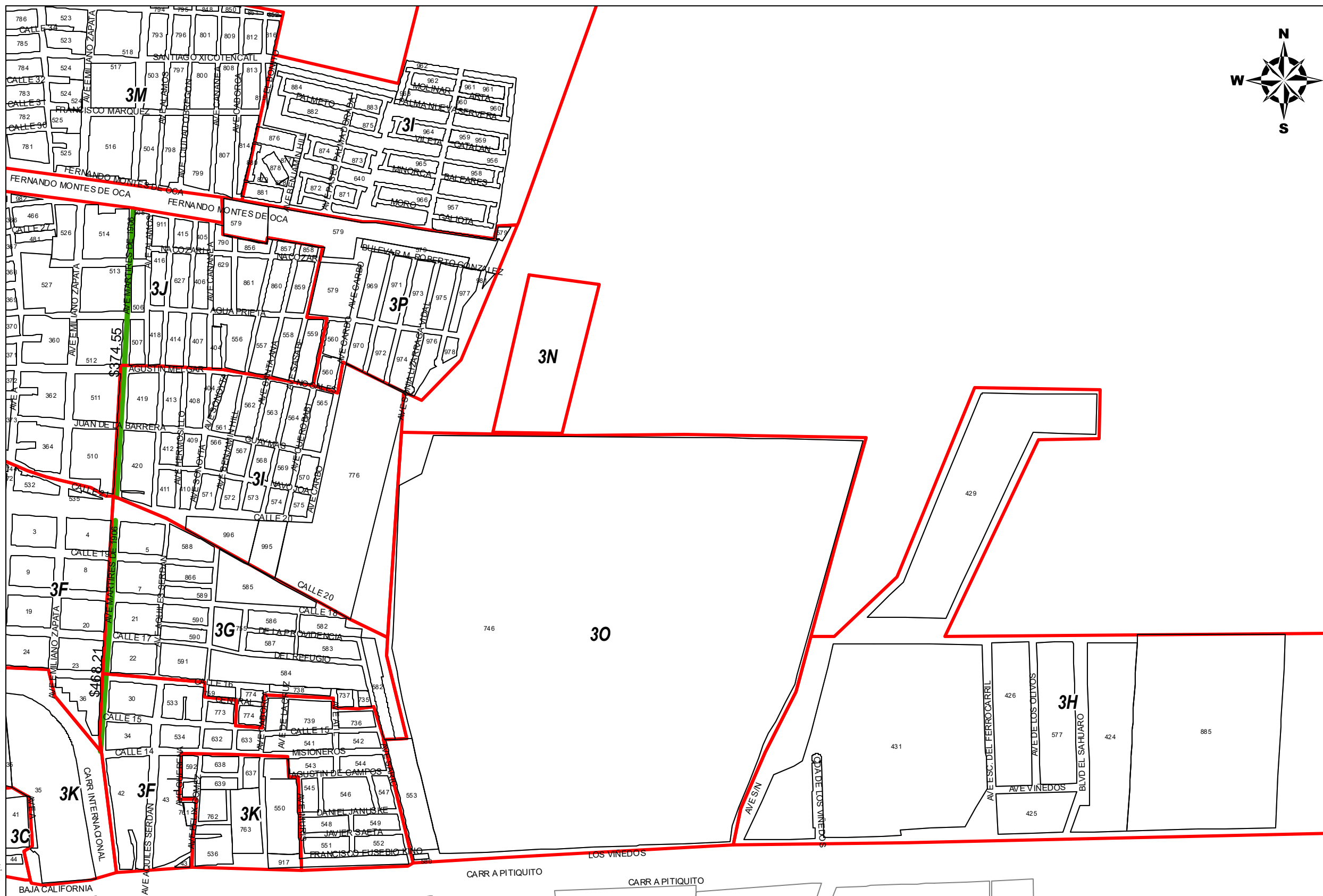

TABLA DE VALORES UNITARIOS DE SUELO

MUNICIPIO: CABORCA, SONORA

POBLACION: CABORCA, REGION: 03

ESTADO DE SONORA ESCALA: 1:9,000 AÑO: 2024

VALORES CATASTRALES POR ZONAS Y CALLES	
ZONA	VALOR
3A	\$ 1,030.02
3C	\$ 561.80
3D	\$ 468.20
3E	\$ 655.47
3F	\$ 412.00
3G	\$ 337.10
3H	\$ 224.75
3I	\$ 280.92
3J	\$ 262.18
3K	\$ 168.56
3M	\$ 187.26
3N	\$ 93.64
3O	\$ 74.92
3P	\$ 214.22



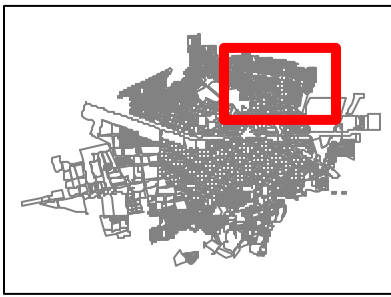
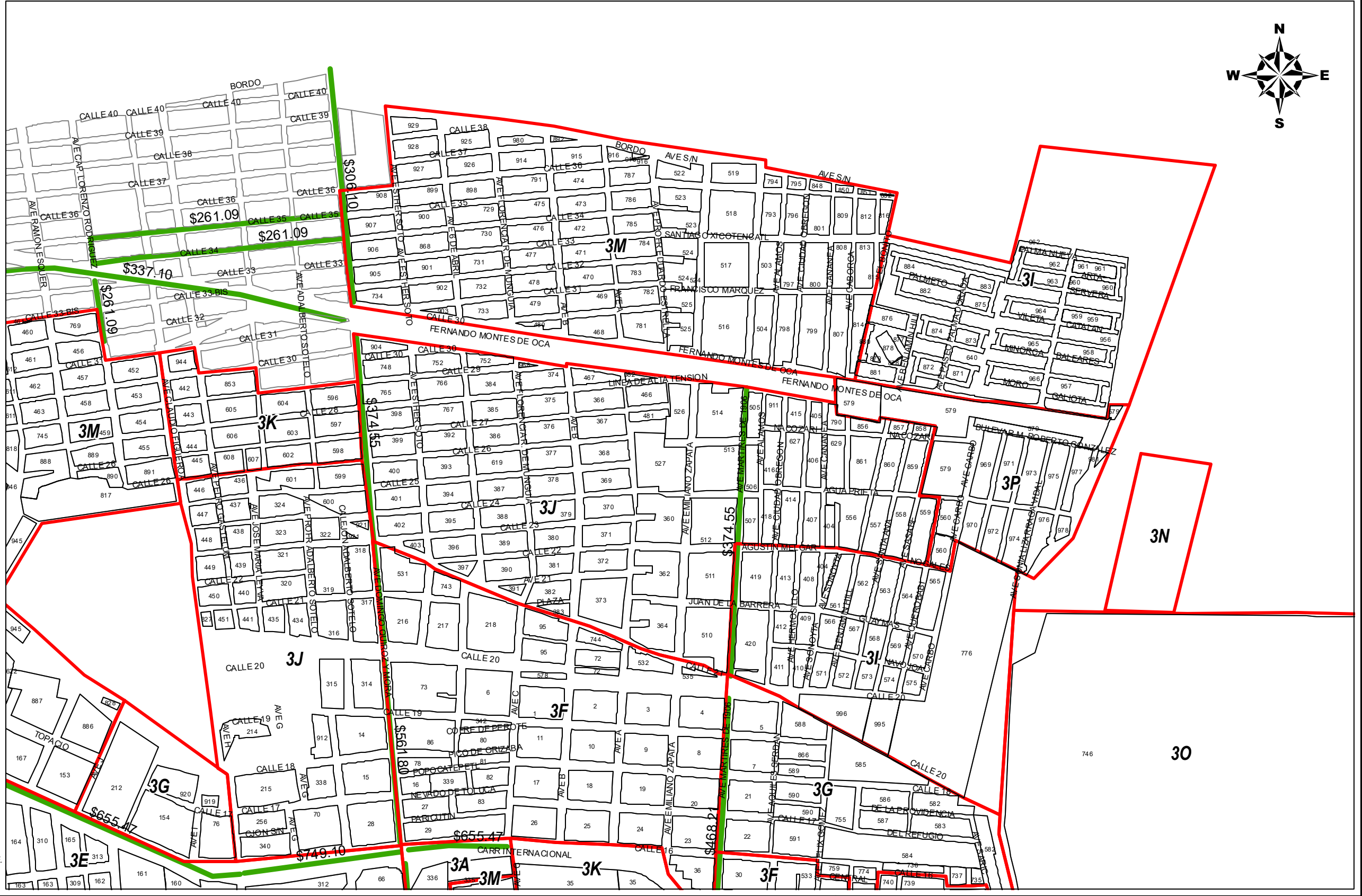
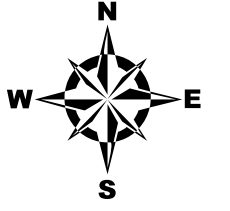
NOTAS:
 1.- LOS VALORES ESTAN INDICADOS EN PESOS.
 2.- LOS VALORES CATASTRALES POR METRO CUADRADO APLICABLES A LOS TERRENOS COMPRENDIDOS EN EL AREA DE CADA ZONA SE INDICAN EN EL RECUADRO QUE APARECE.
 3.- LOS VALORES ANOTADOS POR CALLE SE APLICARAN DIRECTOS A LOS PREDIOS CON FRENTE A LOS MISMOS.

H. AYUNTAMIENTO
 ACTA DE CABILDO NO. _____ FECHA: _____
 PRESIDENTE: _____ SINDICO: _____ SECRETARIO: _____

H. CONGRESO DEL ESTADO
 DECRETO NO. _____ FECHA: _____
 DIP. PRESIDENTE: _____ DIP. SECRETARIO: _____ DIP. SECRETARIO: _____

TABLA DE VALORES UNITARIOS DE SUELO
 MUNICIPIO: CABORCA, SONORA
 POBLACION: CABORCA, REGION: 03
 ESTADO DE SONORA ESCALA: 1:9,000 AÑO: 2024

VALORES CATASTRALES POR ZONAS Y CALLES	
ZONA	VALOR
3A	\$ 1,030.02
3C	\$ 561.80
3D	\$ 468.20
3E	\$ 655.47
3F	\$ 412.00
3G	\$ 337.10
3H	\$ 224.75
3I	\$ 280.92
3J	\$ 262.18
3K	\$ 168.56
3M	\$ 187.26
3N	\$ 93.64
3O	\$ 74.92
3P	\$ 214.22



NOTAS:
 1.- LOS VALORES ESTAN INDICADOS EN PESOS.
 2.- LOS VALORES CATASTRALES POR METRO CUADRADO APLICABLES A LOS TERRENOS COMPRENDIDOS EN EL AREA DE CADA ZONA SE INDICAN EN EL RECUADRO QUE APARECE.
 3.- LOS VALORES ANOTADOS POR CALLE SE APLICARAN DIRECTOS A LOS PREDIOS CON FRENTE A LOS MISMOS.

H. AYUNTAMIENTO

ACTA DE CABILDO NO. _____ FECHA: _____

 PRESIDENTE: SINDICO: SECRETARIO:

H. CONGRESO DEL ESTADO

DECRETO NO. _____ FECHA: _____

 DIP. PRESIDENTE: DIP. SECRETARIO: DIP. SECRETARIO:

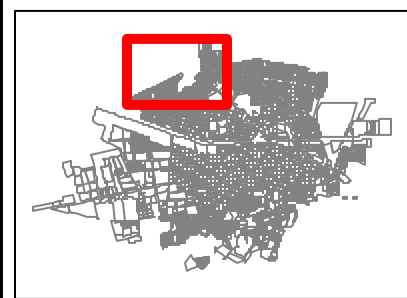

TABLA DE VALORES UNITARIOS DE SUELO

MUNICIPIO: CABORCA, SONORA

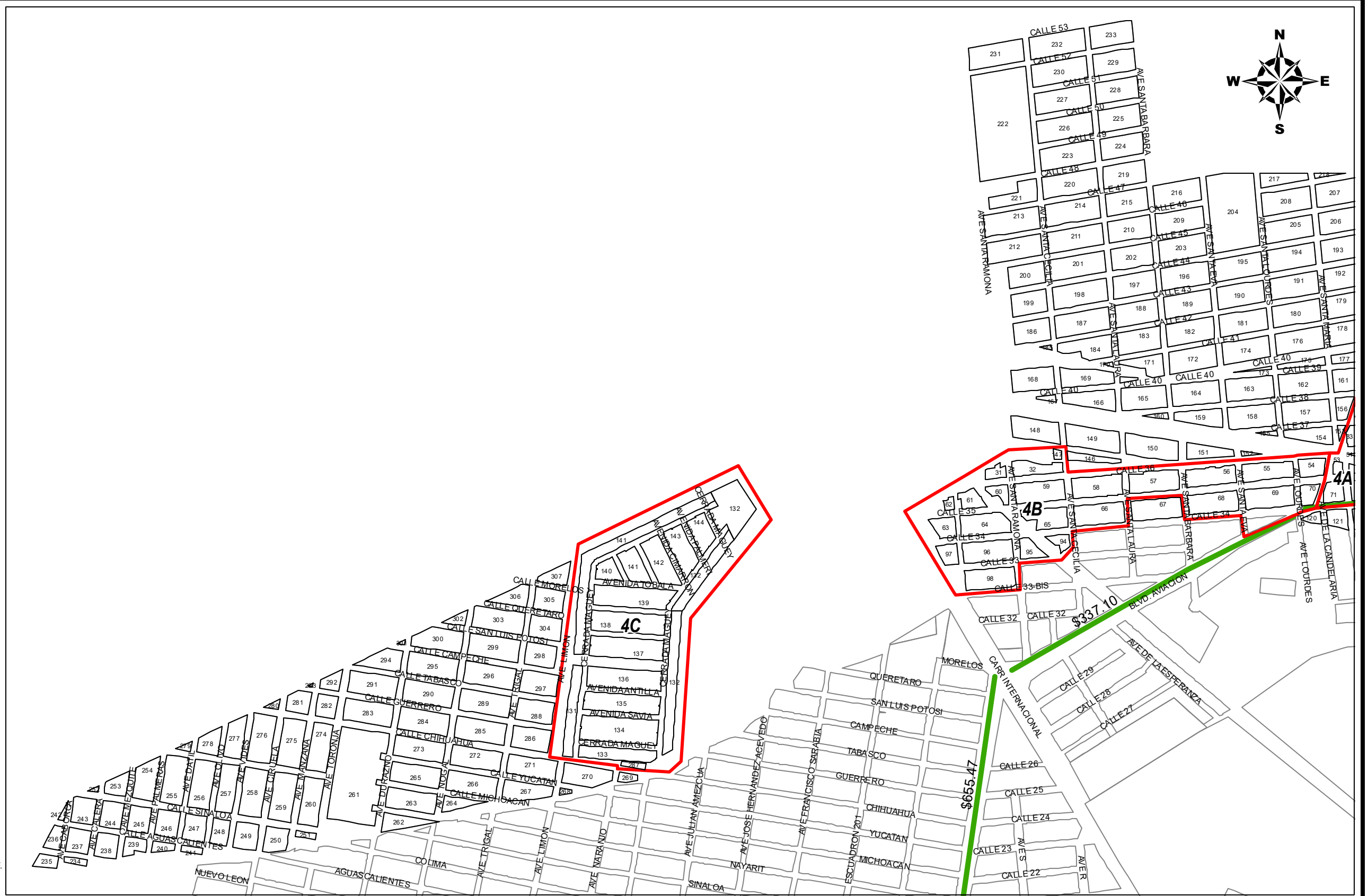
POBLACION: CABORCA, REGION: 03

ESTADO DE SONORA ESCALA: 1:9,000 AÑO: 2024

VALORES CATASTRALES POR ZONAS Y CALLES	
ZONA	VALOR
4A	\$ 187.26
4B	\$ 262.18
4C	\$ 440.92



NOTAS:
 1.- LOS VALORES ESTAN INDICADOS EN PESOS.
 2.- LOS VALORES CATASTRALES POR METRO CUADRADO APLICABLES A LOS TERRENOS COMPRENDIDOS EN EL AREA DE CADA ZONA SE INDICAN EN EL RECUADRO QUE APARECE.
 3.- LOS VALORES ANOTADOS POR CALLE SE APLICARAN DIRECTOS A LOS PREDIOS CON FRENTE A LOS MISMOS.



H. AYUNTAMIENTO

ACTA DE CABILDO NO. _____ FECHA: _____

PRESIDENTE: _____ SINDICO: _____ SECRETARIO: _____

H. CONGRESO DEL ESTADO

DECRETO NO. _____ FECHA: _____

DIP. PRESIDENTE: _____ DIP. SECRETARIO: _____ DIP. SECRETARIO: _____

TABLA DE VALORES UNITARIOS DE SUELO

MUNICIPIO: CABORCA, SONORA

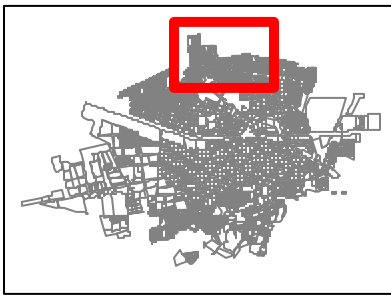
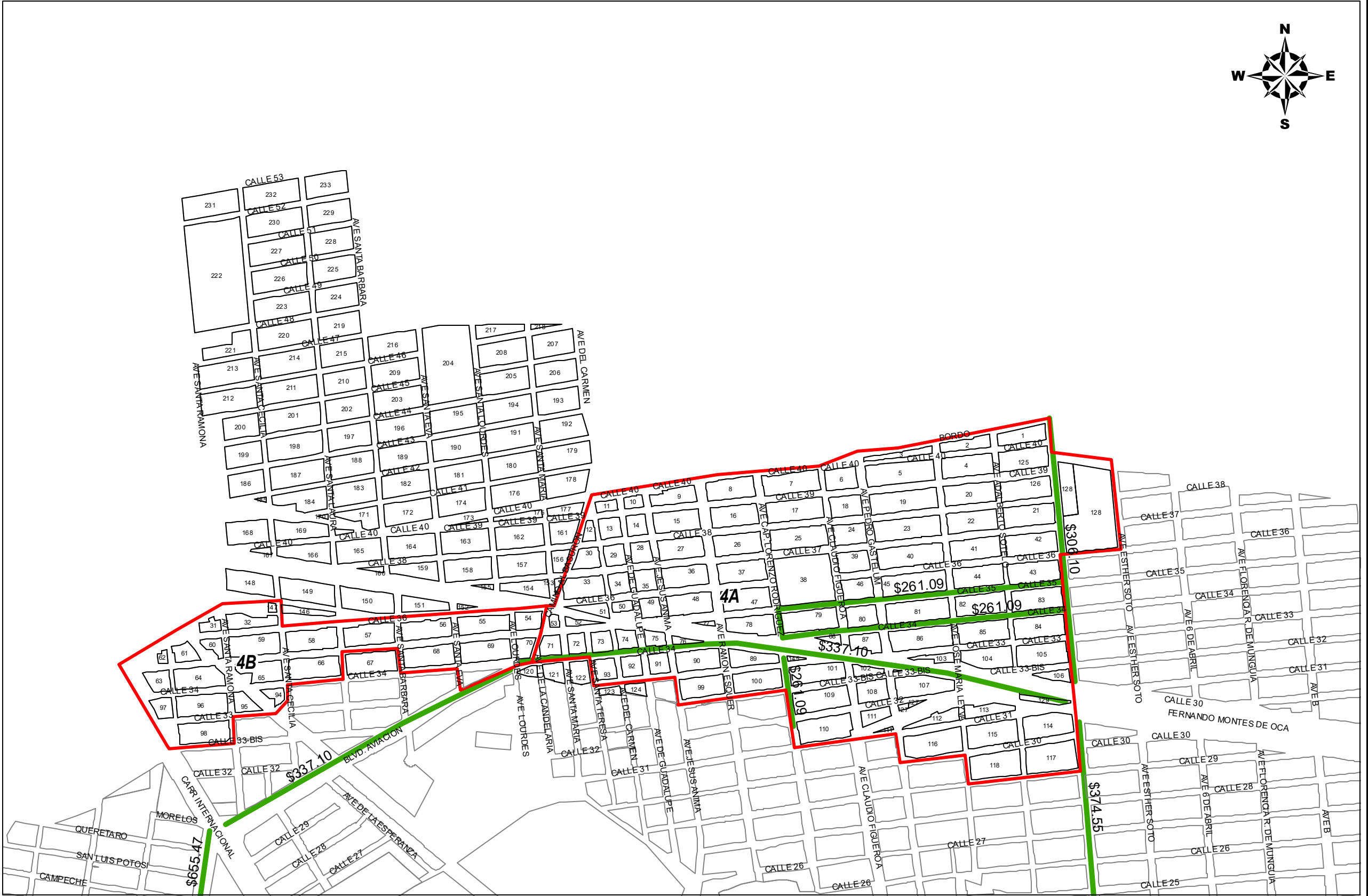
POBLACION: CABORCA, REGION: 04

ESTADO DE SONORA

ESCALA: 1:8,000

AÑO: 2024

VALORES CATASTRALES POR ZONAS Y CALLES	
ZONA	VALOR
4A	\$ 187.26
4B	\$ 262.18
4C	\$ 440.92



NOTAS:
 1.- LOS VALORES ESTAN INDICADOS EN PESOS.
 2.- LOS VALORES CATASTRALES POR METRO CUADRADO APLICABLES A LOS TERRENOS COMPRENDIDOS EN EL AREA DE CADA ZONA SE INDICAN EN EL RECUADRO QUE APARECE.
 3.- LOS VALORES ANOTADOS POR CALLE SE APLICARAN DIRECTOS A LOS PREDIOS CON FRENTE A LOS MISMOS.

H. AYUNTAMIENTO
 ACTA DE CABILDO NO. _____ FECHA: _____

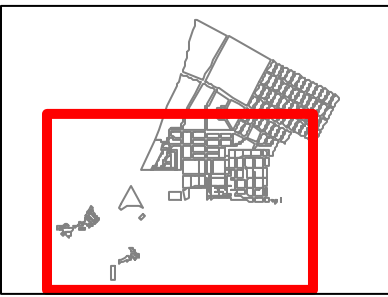
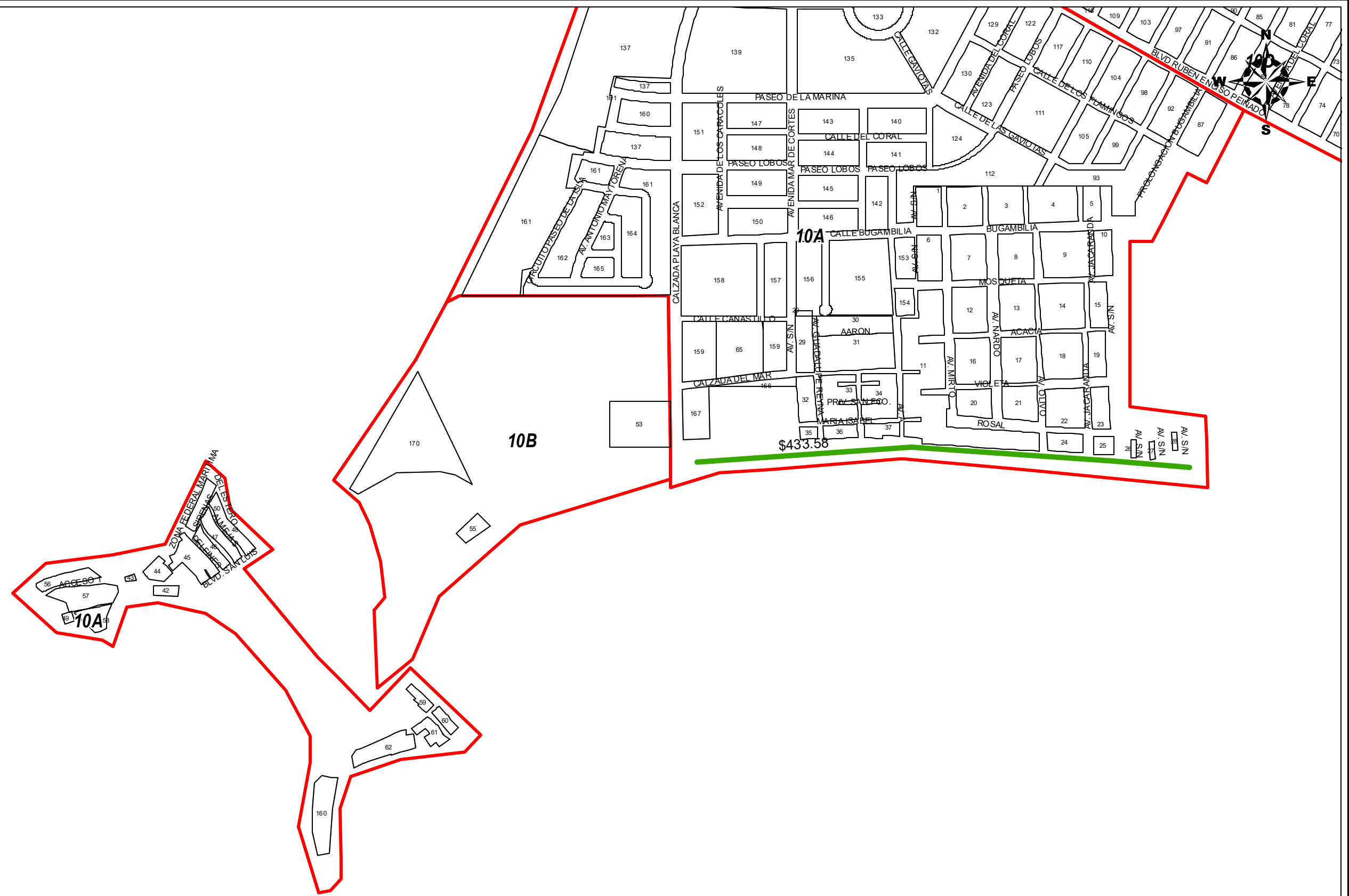
 PRESIDENTE: _____ SINDICO: _____ SECRETARIO: _____

H. CONGRESO DEL ESTADO
 DECRETO NO. _____ FECHA: _____

 DIP. PRESIDENTE: _____ DIP. SECRETARIO: _____ DIP. SECRETARIO: _____

TABLA DE VALORES UNITARIOS DE SUELO
 MUNICIPIO: CABORCA, SONORA
 POBLACION: CABORCA, REGION: 04
 ESTADO DE SONORA ESCALA: 1:8,000 AÑO: 2024

VALORES CATASTRALES POR ZONAS Y CALLES	
ZONA	VALOR
10A	\$ 394.18
10B	\$ 337.10
10C	\$ 222.80
10D	\$ 274.20



NOTAS:
 1.- LOS VALORES ESTAN INDICADOS EN PESOS.
 2.- LOS VALORES CATASTRALES POR METRO CUADRADO APLICABLES A LOS TERRENOS COMPRENDIDOS EN EL AREA DE CADA ZONA SE INDICAN EN EL RECUADRO QUE APARECE.
 3.- LOS VALORES ANOTADOS POR CALLE SE APLICARAN DIRECTOS A LOS PREDIOS CON FRENTE A LOS MISMOS.

H. AYUNTAMIENTO
 ACTA DE CABILDO NO. _____ FECHA: _____

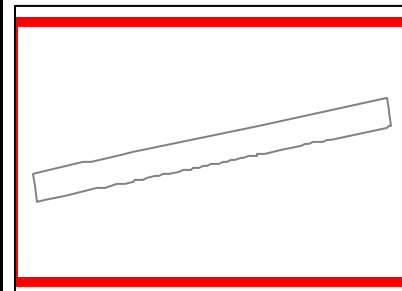
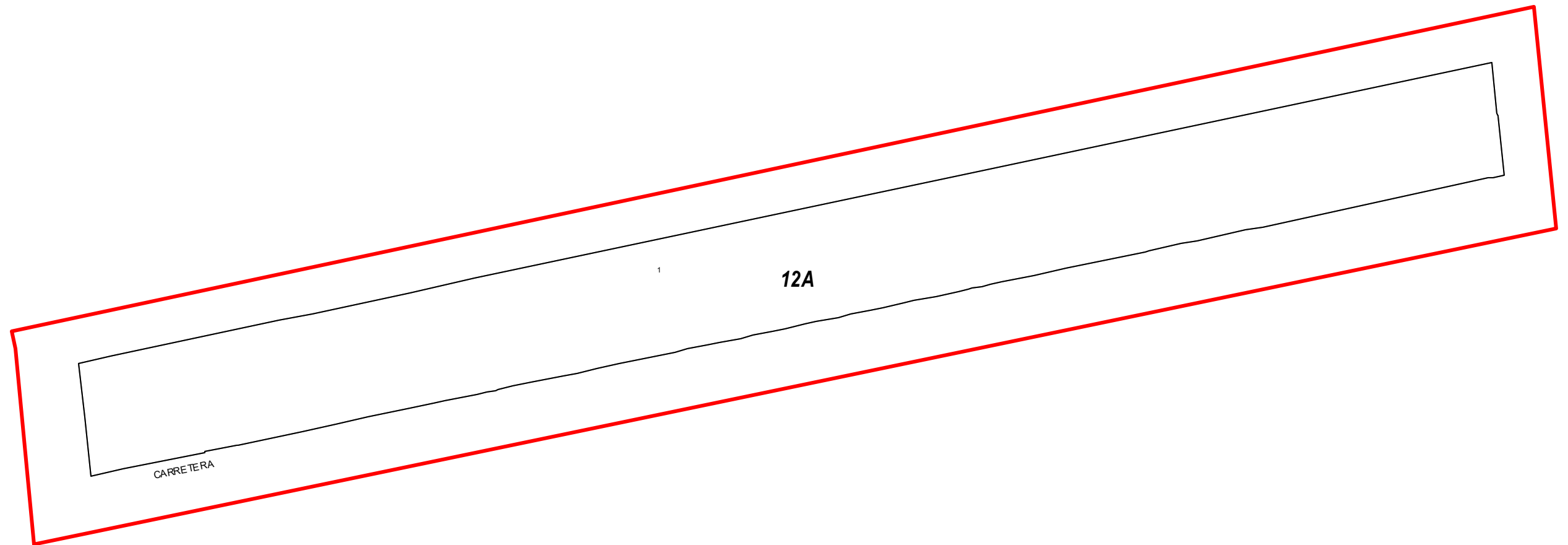

 PRESIDENTE: _____ SINDICO: _____ SECRETARIO: _____

H. CONGRESO DEL ESTADO
 DECRETO NO. _____ FECHA: _____

 DIP. PRESIDENTE: _____ DIP. SECRETARIO: _____ DIP. SECRETARIO: _____

TABLA DE VALORES UNITARIOS DE SUELO
 MUNICIPIO: CABORCA, SONORA
 POBLACION: PUERTO LOBOS, REGION: 10
 ESTADO DE SONORA ESCALA: 1:8,000 AÑO: 2024

VALORES CATASTRALES POR ZONAS Y CALLES	
ZONA	VALOR
12A	\$ 93.78



NOTAS:
 1.- LOS VALORES ESTAN INDICADOS EN PESOS.
 2.- LOS VALORES CATASTRALES POR METRO CUADRADO APLICABLES A LOS TERRENOS COMPRENDIDOS EN EL AREA DE CADA ZONA SE INDICAN EN EL RECUADRO QUE APARECE.
 3.- LOS VALORES ANOTADOS POR CALLE SE APLICARAN DIRECTOS A LOS PREDIOS CON FRENTE A LOS MISMOS.

H. AYUNTAMIENTO

ACTA DE CABILDO NO. _____ FECHA: _____

 PRESIDENTE: SINDICO: SECRETARIO:

H. CONGRESO DEL ESTADO

DECRETO NO. _____ FECHA: _____

 DIP. PRESIDENTE: DIP. SECRETARIO: DIP. SECRETARIO:

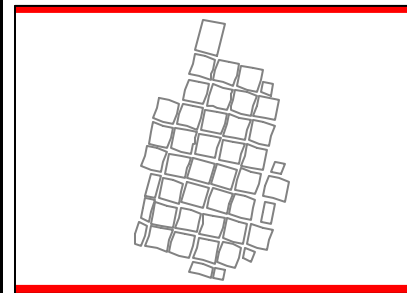
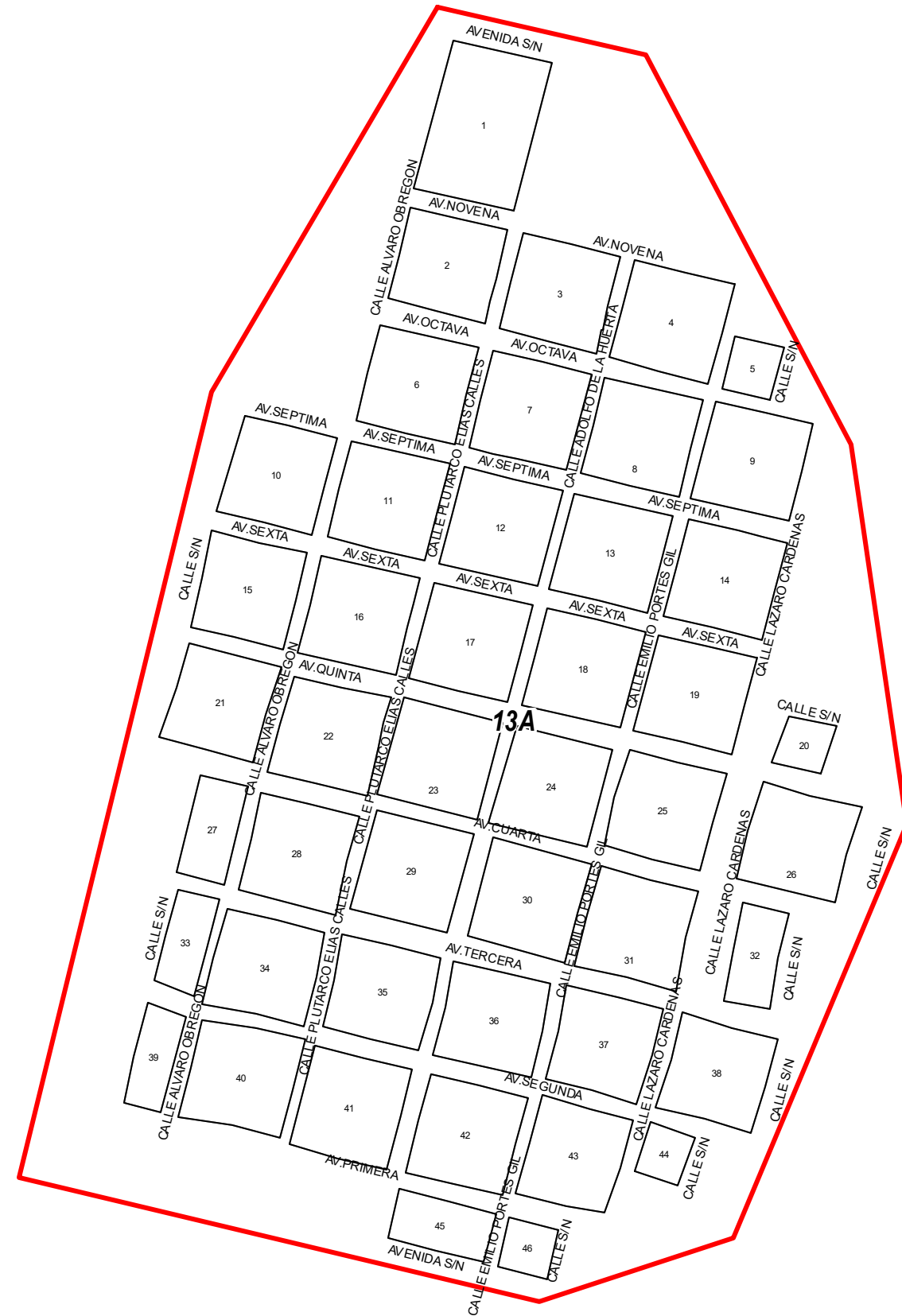

TABLA DE VALORES UNITARIOS DE SUELO

MUNICIPIO: CABORCA, SONORA

POBLACION: COL AEROPUERTO MANJARREZ, REGION: 12

ESTADO DE SONORA ESCALA: 1:7,000 AÑO: 2024

VALORES CATASTRALES POR ZONAS Y CALLES	
ZONA	VALOR
13A	\$ 28.08



NOTAS:
 1- LOS VALORES ESTAN INDICADOS EN PESOS.
 2- LOS VALORES CATASTRALES POR METRO CUADRADO APLICABLES A LOS TERRENOS COMPRENDIDOS EN EL AREA DE CADA ZONA SE INDICAN EN EL RECUADRO QUE APARECE.
 3- LOS VALORES ANOTADOS POR CALLE SE APLICARAN DIRECTOS A LOS PREDIOS CON FRENTE A LOS MISMOS.

H. AYUNTAMIENTO

ACTA DE CABILDO NO. _____ FECHA: _____

 PRESIDENTE: SINDICO: SECRETARIO:

H. CONGRESO DEL ESTADO

DECRETO NO. _____ FECHA: _____

 DIP. PRESIDENTE: DIP. SECRETARIO: DIP. SECRETARIO:

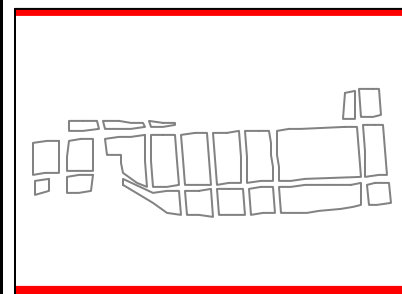
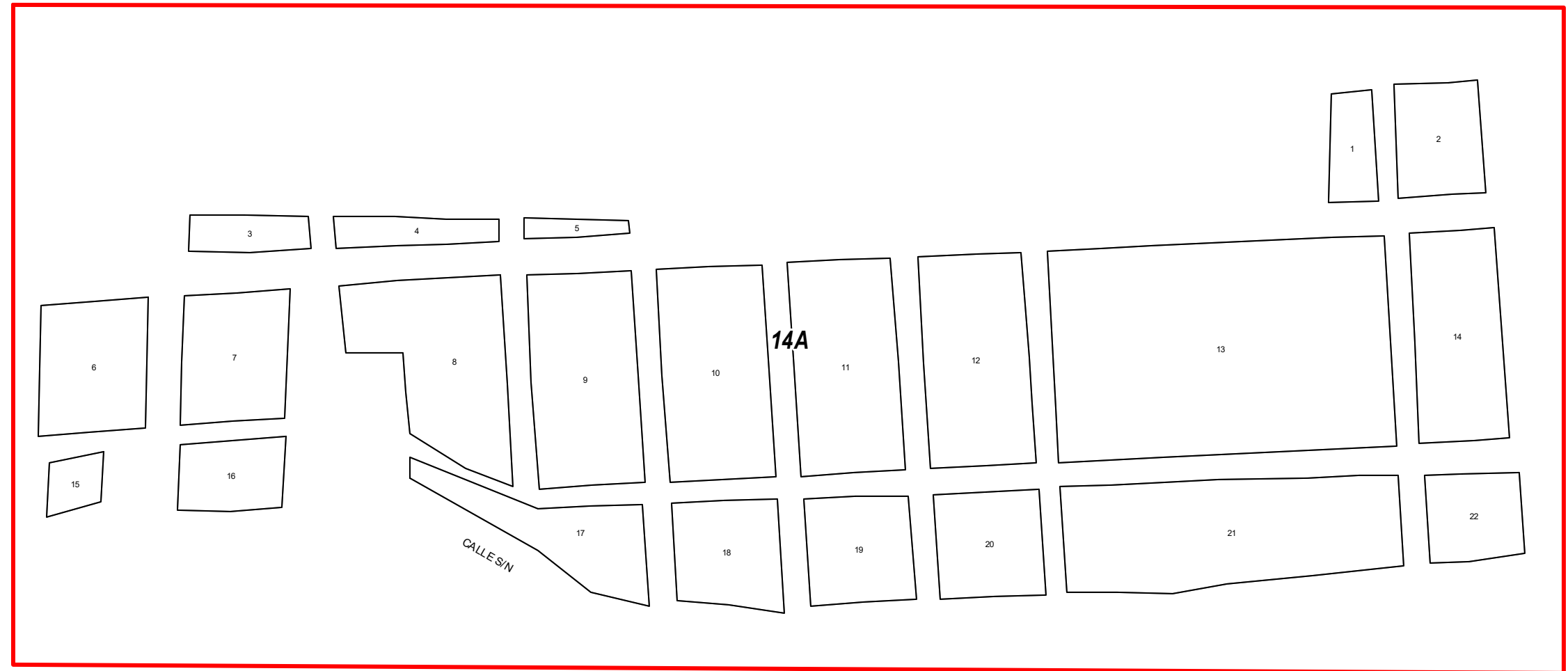

TABLA DE VALORES UNITARIOS DE SUELO

MUNICIPIO: CABORCA, SONORA

POBLACION: CUE EL EJEMPLO, REGION: 13

ESTADO DE SONORA ESCALA: 1:6,000 AÑO: 2024

VALORES CATASTRALES POR ZONAS Y CALLES	
ZONA	VALOR
14A	\$ 28.08



NOTAS:
 1.- LOS VALORES ESTAN INDICADOS EN PESOS.
 2.- LOS VALORES CATASTRALES POR METRO CUADRADO APLICABLES A LOS TERRENOS COMPRENDIDOS EN EL AREA DE CADA ZONA SE INDICAN EN EL RECUADRO QUE APARECE.
 3.- LOS VALORES ANOTADOS POR CALLE SE APLICARAN DIRECTOS A LOS PREDIOS CON FRENTE A LOS MISMOS.

H. AYUNTAMIENTO

ACTA DE CABILDO NO. _____ FECHA: _____

 PRESIDENTE: SINDICO: SECRETARIO:

H. CONGRESO DEL ESTADO

DECRETO NO. _____ FECHA: _____

 DIP. PRESIDENTE: DIP. SECRETARIO: DIP. SECRETARIO:

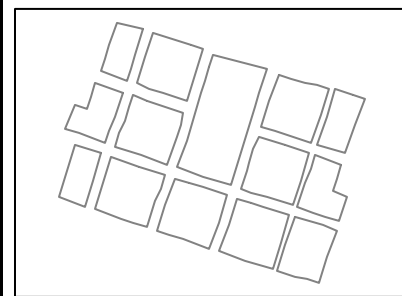
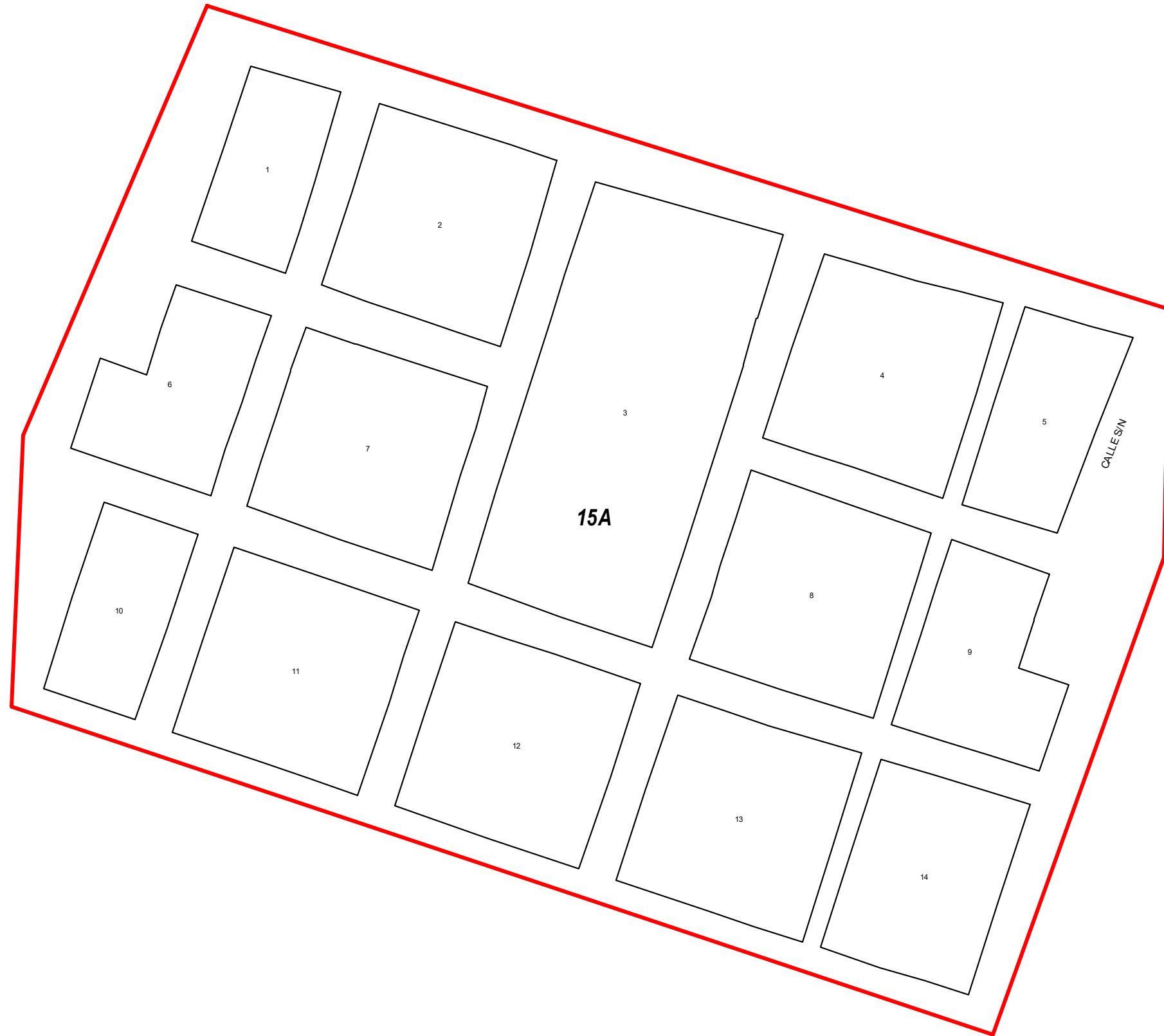

TABLA DE VALORES UNITARIOS DE SUELO

MUNICIPIO: CABORCA, SONORA

POBLACION: CUE URES CABORCA, REGION: 14

ESTADO DE SONORA ESCALA: 1:2,500 AÑO: 2024

VALORES CATASTRALES POR ZONAS Y CALLES	
ZONA	VALOR
15A	\$ 56.15



NOTAS:
 1.- LOS VALORES ESTAN INDICADOS EN PESOS.
 2.- LOS VALORES CATASTRALES POR METRO CUADRADO APLICABLES A LOS TERRENOS COMPRENDIDOS EN EL AREA DE CADA ZONA SE INDICAN EN EL RECUADRO QUE APARECE.
 3.- LOS VALORES ANOTADOS POR CALLE SE APLICARAN DIRECTOS A LOS PREDIOS CON FRENTE A LOS MISMOS.

H. AYUNTAMIENTO

ACTA DE CABILDO NO. _____ FECHA: _____

 PRESIDENTE: SINDICO: SECRETARIO:

H. CONGRESO DEL ESTADO

DECRETO NO. _____ FECHA: _____

 DIP. PRESIDENTE: DIP. SECRETARIO: DIP. SECRETARIO:

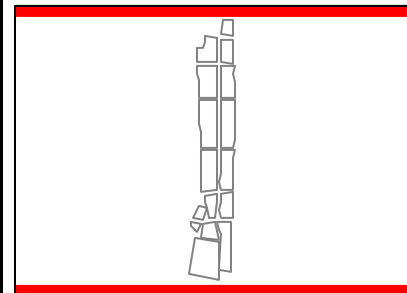
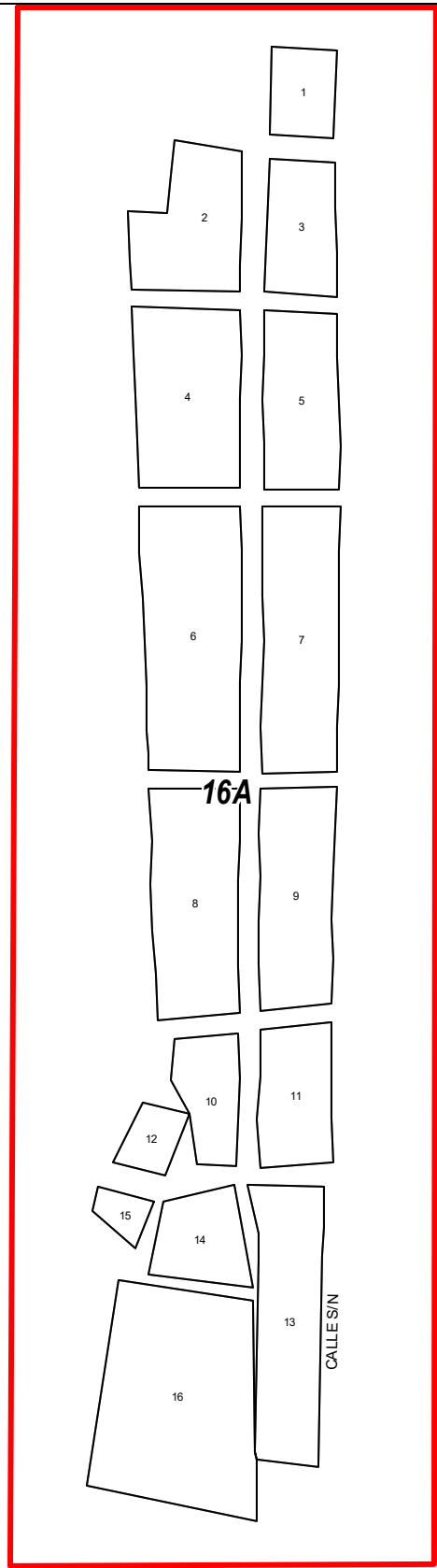

TABLA DE VALORES UNITARIOS DE SUELO

MUNICIPIO: CABORCA, SONORA

POBLACION: CUE SANTA EDUWIGES, REGION: 15

ESTADO DE SONORA ESCALA: 1:2,500 AÑO: 2024

VALORES CATASTRALES POR ZONAS Y CALLES	
ZONA	VALOR
16A	\$ 28.08



NOTAS:
 1.- LOS VALORES ESTAN INDICADOS EN PESOS.
 2.- LOS VALORES CATASTRALES POR METRO CUADRADO APLICABLES A LOS TERRENOS COMPRENDIDOS EN EL AREA DE CADA ZONA SE INDICAN EN EL RECUADRO QUE APARECE.
 3.- LOS VALORES ANOTADOS POR CALLE SE APLICARAN DIRECTOS A LOS PREDIOS CON FRENTE A LOS MISMOS.

H. AYUNTAMIENTO

ACTA DE CABILDO NO. _____ FECHA: _____

 PRESIDENTE: SINDICO: SECRETARIO:

H. CONGRESO DEL ESTADO

DECRETO NO. _____ FECHA: _____

 DIP. PRESIDENTE: DIP. SECRETARIO: DIP. SECRETARIO:

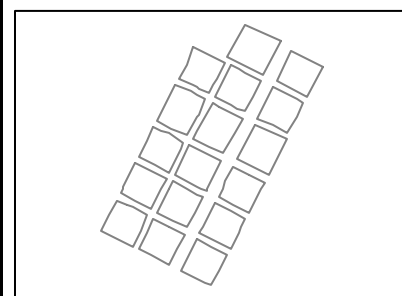
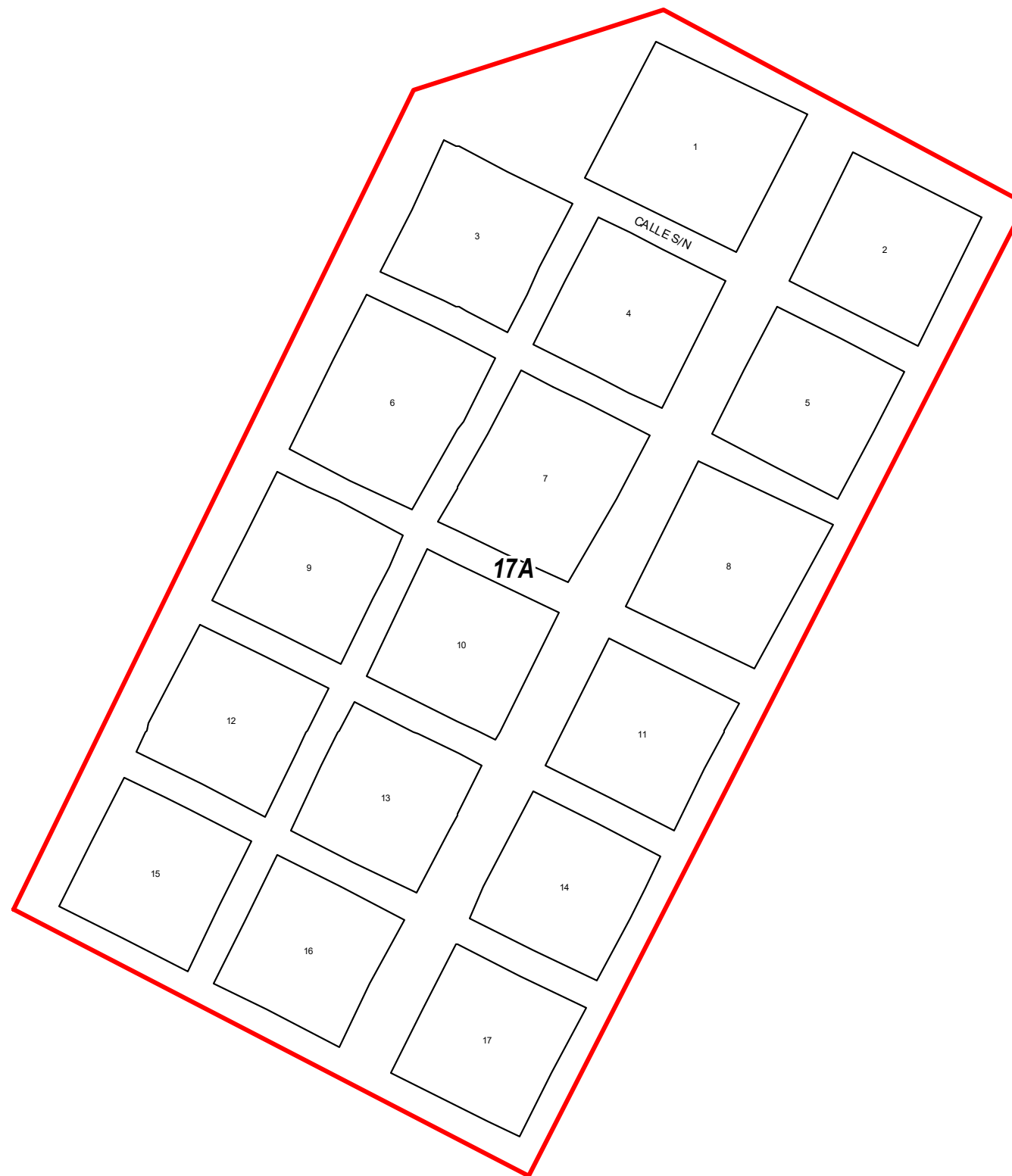

TABLA DE VALORES UNITARIOS DE SUELO

MUNICIPIO: CABORCA, SONORA

POBLACION: CUE SANTA SILVIA, REGION: 16

ESTADO DE SONORA ESCALA: 1:4,000 AÑO: 2024

VALORES CATASTRALES POR ZONAS Y CALLES	
ZONA	VALOR
17A	\$ 28.08



NOTAS:
 1.- LOS VALORES ESTAN INDICADOS EN PESOS.
 2.- LOS VALORES CATASTRALES POR METRO CUADRADO APLICABLES A LOS TERRENOS COMPRENDIDOS EN EL AREA DE CADA ZONA SE INDICAN EN EL RECUADRO QUE APARECE.
 3.- LOS VALORES ANOTADOS POR CALLE SE APLICARAN DIRECTOS A LOS PREDIOS CON FRENTE A LOS MISMOS.

H. AYUNTAMIENTO

ACTA DE CABILDO NO. _____ FECHA: _____

 PRESIDENTE: SINDICO: SECRETARIO:

H. CONGRESO DEL ESTADO

DECRETO NO. _____ FECHA: _____

 DIP. PRESIDENTE: DIP. SECRETARIO: DIP. SECRETARIO:

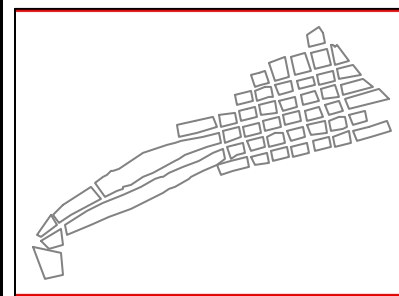
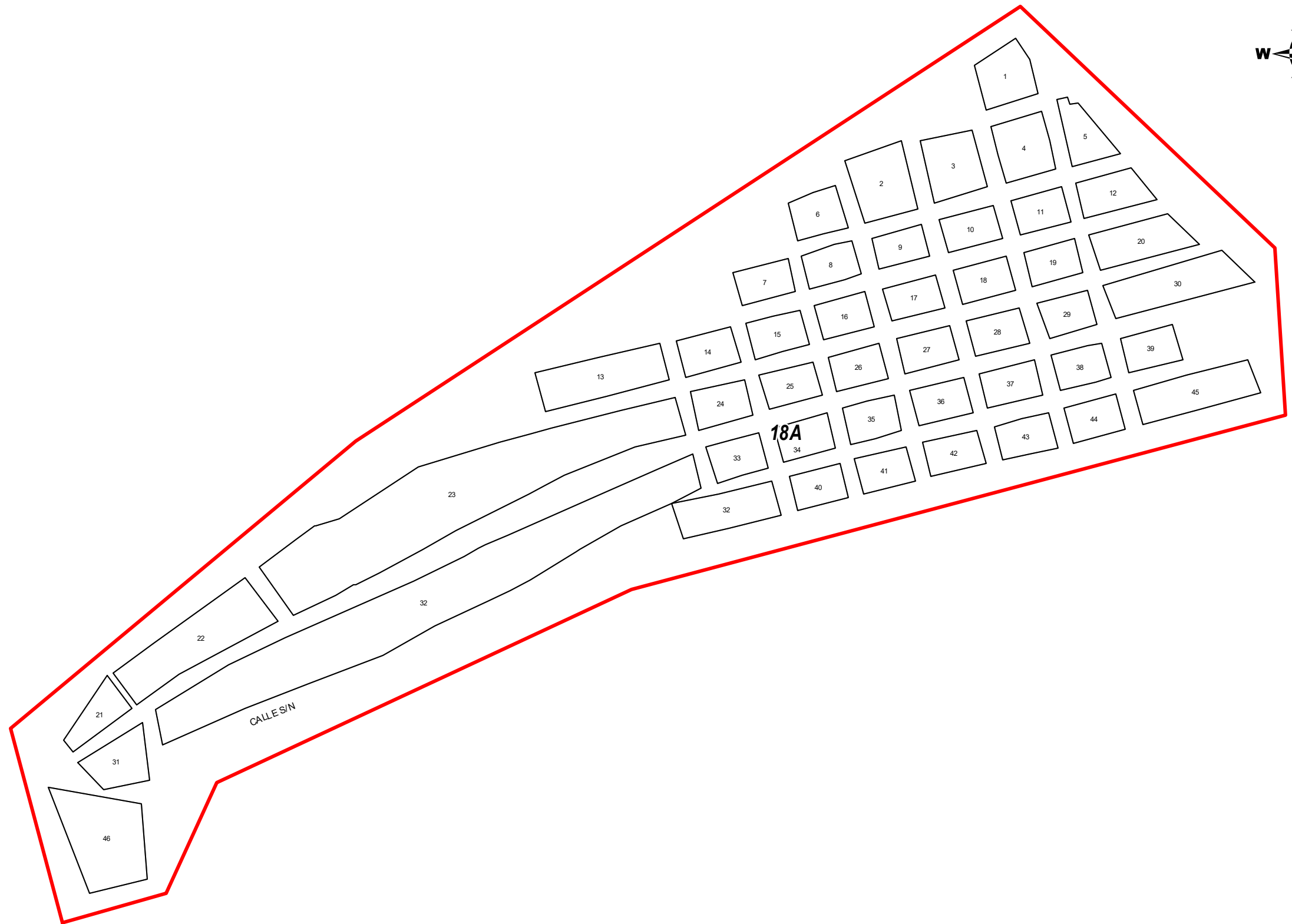

TABLA DE VALORES UNITARIOS DE SUELO

MUNICIPIO: CABORCA, SONORA

POBLACION: CUE LA PRIMAVERA, REGION: 17

ESTADO DE SONORA ESCALA: 1:4,000 AÑO: 2024

VALORES CATASTRALES POR ZONAS Y CALLES	
ZONA	VALOR
18A	\$ 28.08



NOTAS:
 1.- LOS VALORES ESTAN INDICADOS EN PESOS.
 2.- LOS VALORES CATASTRALES POR METRO CUADRADO APLICABLES A LOS TERRENOS COMPRENDIDOS EN EL AREA DE CADA ZONA SE INDICAN EN EL RECUADRO QUE APARECE.
 3.- LOS VALORES ANOTADOS POR CALLE SE APLICARAN DIRECTOS A LOS PREDIOS CON FRENTA A LOS MISMOS.

H. AYUNTAMIENTO

ACTA DE CABILDO NO. _____ FECHA: _____

 PRESIDENTE: SINDICO: SECRETARIO:

H. CONGRESO DEL ESTADO

DECRETO NO. _____ FECHA: _____

 DIP. PRESIDENTE: DIP. SECRETARIO: DIP. SECRETARIO:

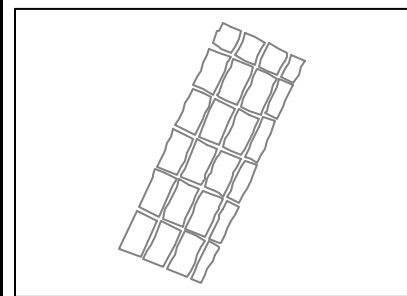
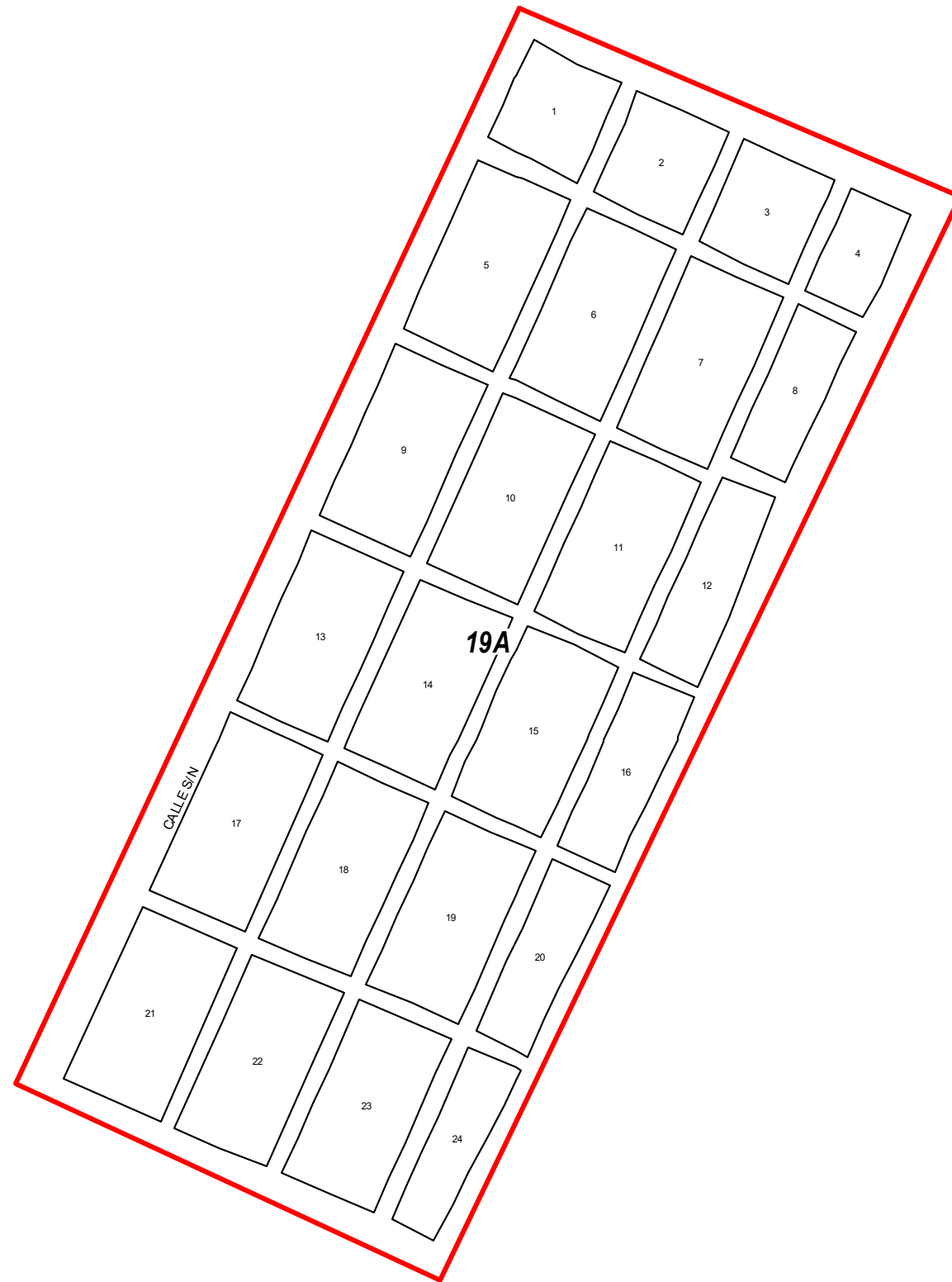

TABLA DE VALORES UNITARIOS DE SUELO

MUNICIPIO: CABORCA, SONORA

POBLACION: CUE 10 DE ABRIL, REGION: 18

ESTADO DE SONORA ESCALA: 1:2,500 AÑO: 2024

VALORES CATASTRALES POR ZONAS Y CALLES	
ZONA	VALOR
19A	\$ 28.08



NOTAS:
 1.- LOS VALORES ESTAN INDICADOS EN PESOS.
 2.- LOS VALORES CATASTRALES POR METRO CUADRADO APLICABLES A LOS TERRENOS COMPRENDIDOS EN EL AREA DE CADA ZONA SE INDICAN EN EL RECUADRO QUE APARECE.
 3.- LOS VALORES ANOTADOS POR CALLE SE APLICARAN DIRECTOS A LOS PREDIOS CON FRENTE A LOS MISMOS.

H. AYUNTAMIENTO

ACTA DE CABILDO NO. _____ FECHA: _____

 PRESIDENTE: SINDICO: SECRETARIO:

H. CONGRESO DEL ESTADO

DECRETO NO. _____ FECHA: _____

 DIP. PRESIDENTE: DIP. SECRETARIO: DIP. SECRETARIO:

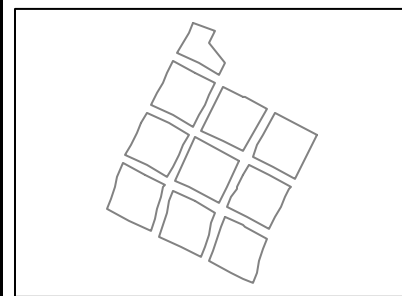
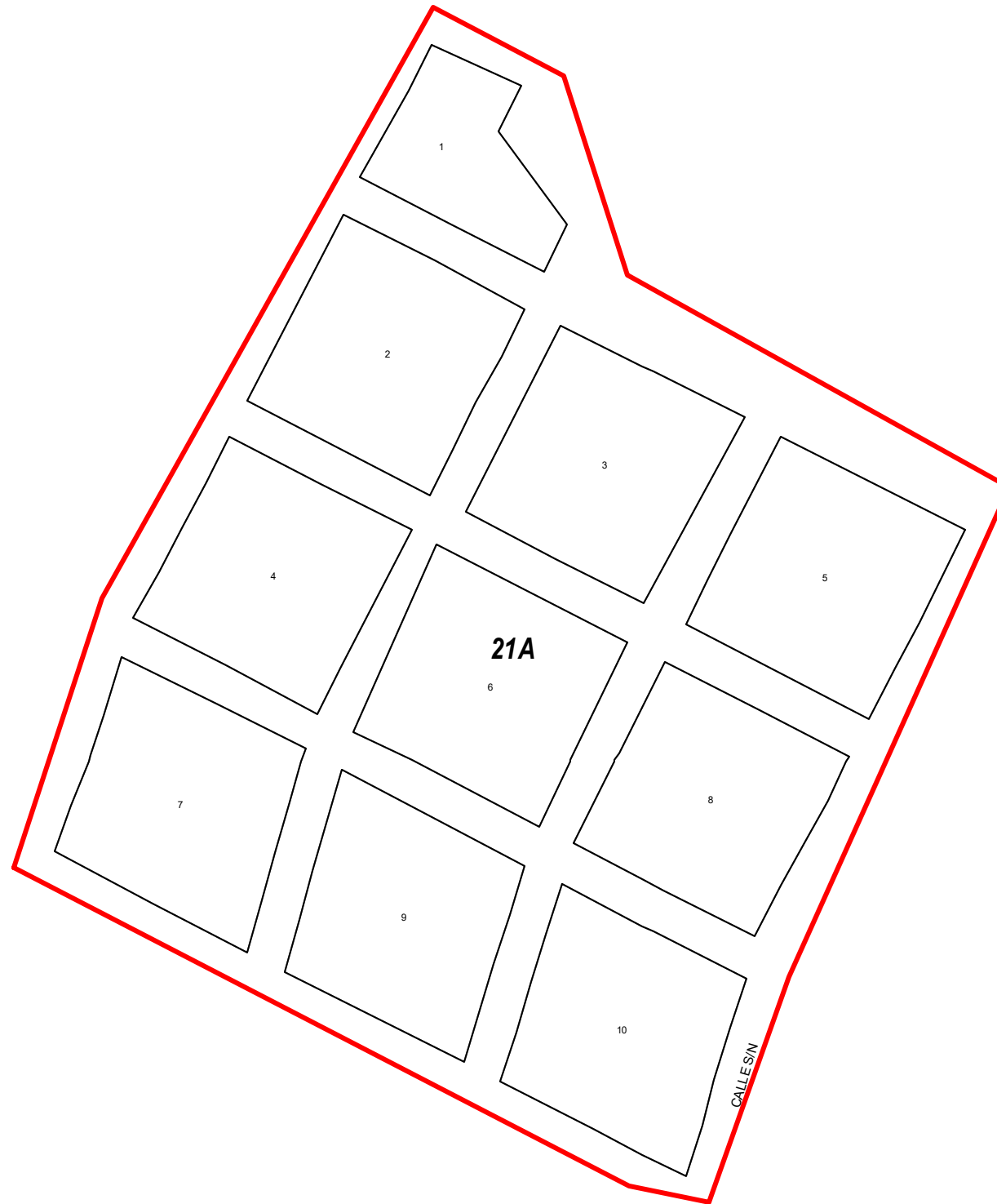

TABLA DE VALORES UNITARIOS DE SUELO

MUNICIPIO: CABORCA, SONORA

POBLACION: CUE GRAL JUAN ALVAREZ, REGION: 19

ESTADO DE SONORA ESCALA: 1:5,000 AÑO: 2024

VALORES CATASTRALES POR ZONAS Y CALLES	
ZONA	VALOR
21A	\$ 37.44



NOTAS:
 1.- LOS VALORES ESTAN INDICADOS EN PESOS.
 2.- LOS VALORES CATASTRALES POR METRO CUADRADO APLICABLES A LOS TERRENOS COMPRENDIDOS EN EL AREA DE CADA ZONA SE INDICAN EN EL RECUADRO QUE APARECE.
 3.- LOS VALORES ANOTADOS POR CALLE SE APLICARAN DIRECTOS A LOS PREDIOS CON FRENTE A LOS MISMOS.

H. AYUNTAMIENTO

ACTA DE CABILDO NO. _____ FECHA: _____

 PRESIDENTE: SINDICO: SECRETARIO:

H. CONGRESO DEL ESTADO

DECRETO NO. _____ FECHA: _____

 DIP. PRESIDENTE: DIP. SECRETARIO: DIP. SECRETARIO:

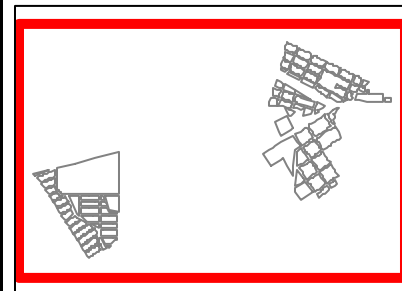
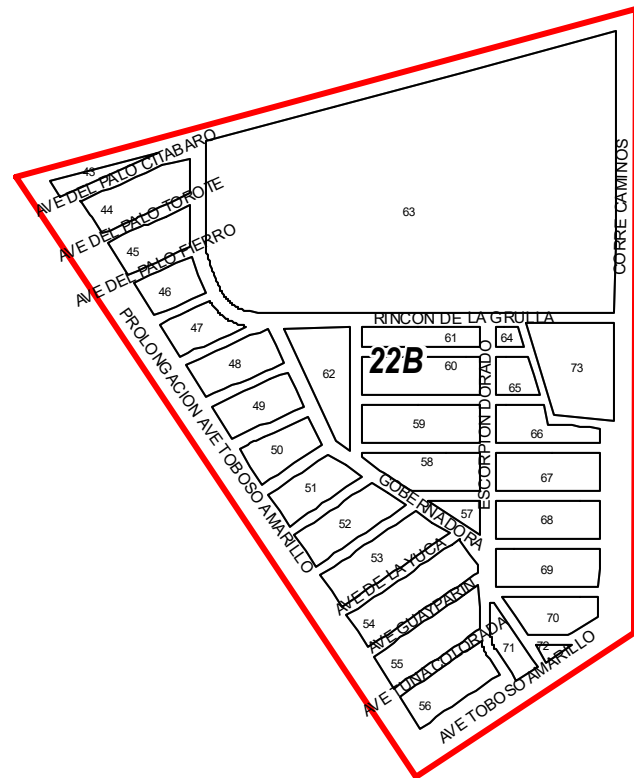
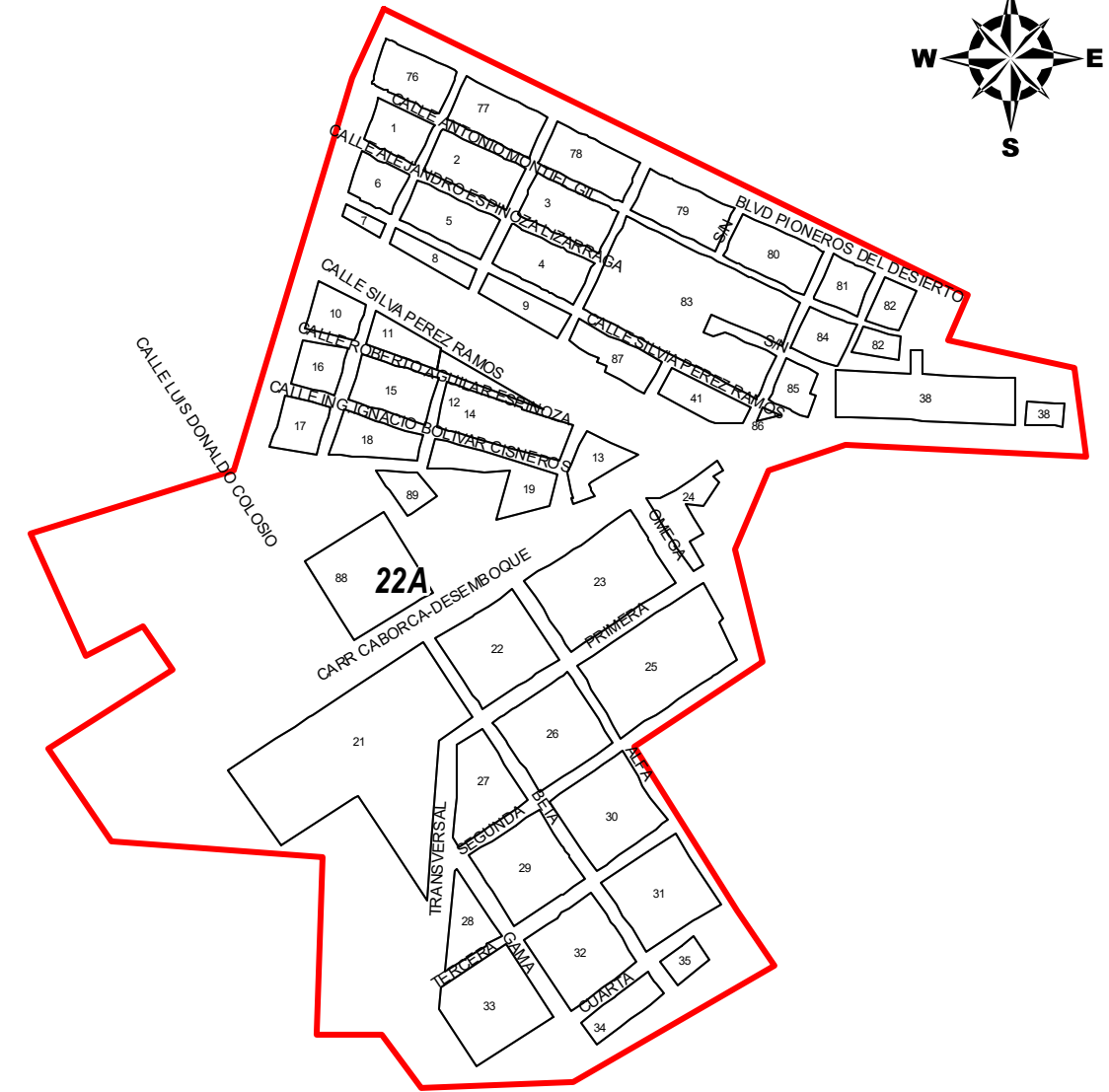

TABLA DE VALORES UNITARIOS DE SUELO

MUNICIPIO: CABORCA, SONORA

POBLACION: CUE TRINIDAD SALOMON QUI, REGION: 21

ESTADO DE SONORA ESCALA: 1:3,000 AÑO: 2024

VALORES CATASTRALES POR ZONAS Y CALLES	
ZONA	VALOR
22A	\$ 93.60
22B	\$ 210.75



NOTAS:
 1.- LOS VALORES ESTAN INDICADOS EN PESOS.
 2.- LOS VALORES CATASTRALES POR METRO CUADRADO APLICABLES A LOS TERRENOS COMPRENDIDOS EN EL AREA DE CADA ZONA SE INDICAN EN EL RECUADRO QUE APARECE.
 3.- LOS VALORES ANOTADOS POR CALLE SE APLICARAN DIRECTOS A LOS PREDIOS CON FRENTE A LOS MISMOS.

H. AYUNTAMIENTO

ACTA DE CABILDO NO. _____ FECHA: _____

 PRESIDENTE: SINDICO: SECRETARIO:

H. CONGRESO DEL ESTADO

DECRETO NO. _____ FECHA: _____

 DIP. PRESIDENTE: DIP. SECRETARIO: DIP. SECRETARIO:

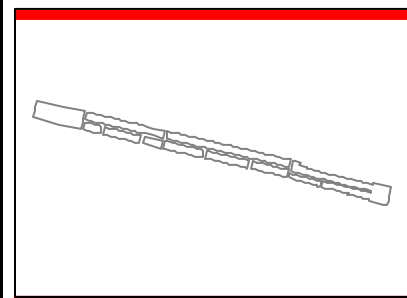
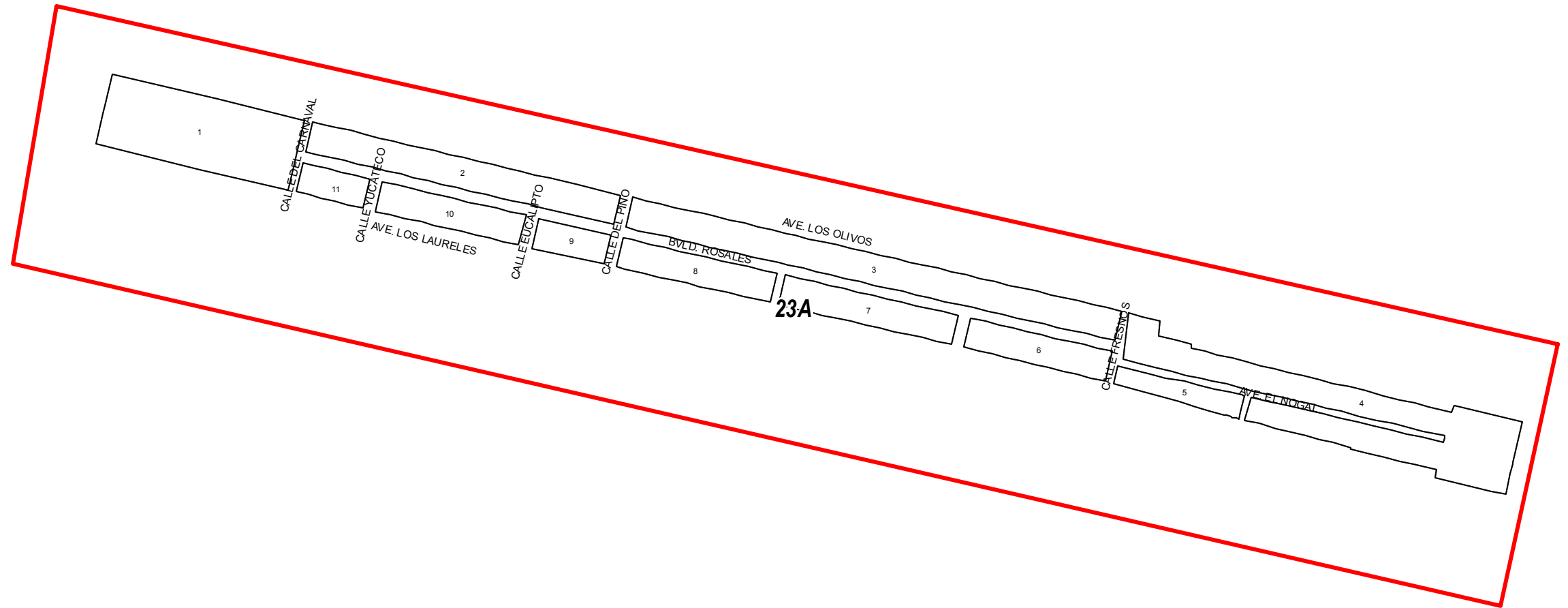

TABLA DE VALORES UNITARIOS DE SUELO

MUNICIPIO: CABORCA, SONORA

POBLACION: PLUTARCO ELIAS CALLES, REGION: 22

ESTADO DE SONORA ESCALA: 1:8,000 AÑO: 2024

VALORES CATASTRALES POR ZONAS Y CALLES	
ZONA	VALOR
23A	\$ 74.86



NOTAS:
 1.- LOS VALORES ESTAN INDICADOS EN PESOS.
 2.- LOS VALORES CATASTRALES POR METRO CUADRADO APLICABLES A LOS TERRENOS COMPRENDIDOS EN EL AREA DE CADA ZONA SE INDICAN EN EL RECUADRO QUE APARECE.
 3.- LOS VALORES ANOTADOS POR CALLE SE APLICARAN DIRECTOS A LOS PREDIOS CON FRENTE A LOS MISMOS.

H. AYUNTAMIENTO

ACTA DE CABILDO NO. _____ FECHA: _____

 PRESIDENTE: SINDICO: SECRETARIO:

H. CONGRESO DEL ESTADO

DECRETO NO. _____ FECHA: _____

 DIP. PRESIDENTE: DIP. SECRETARIO: DIP. SECRETARIO:

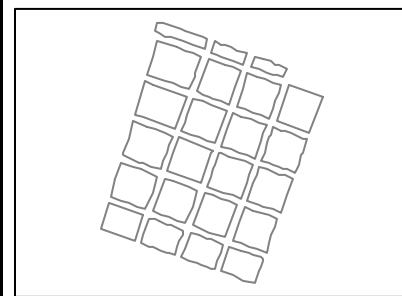
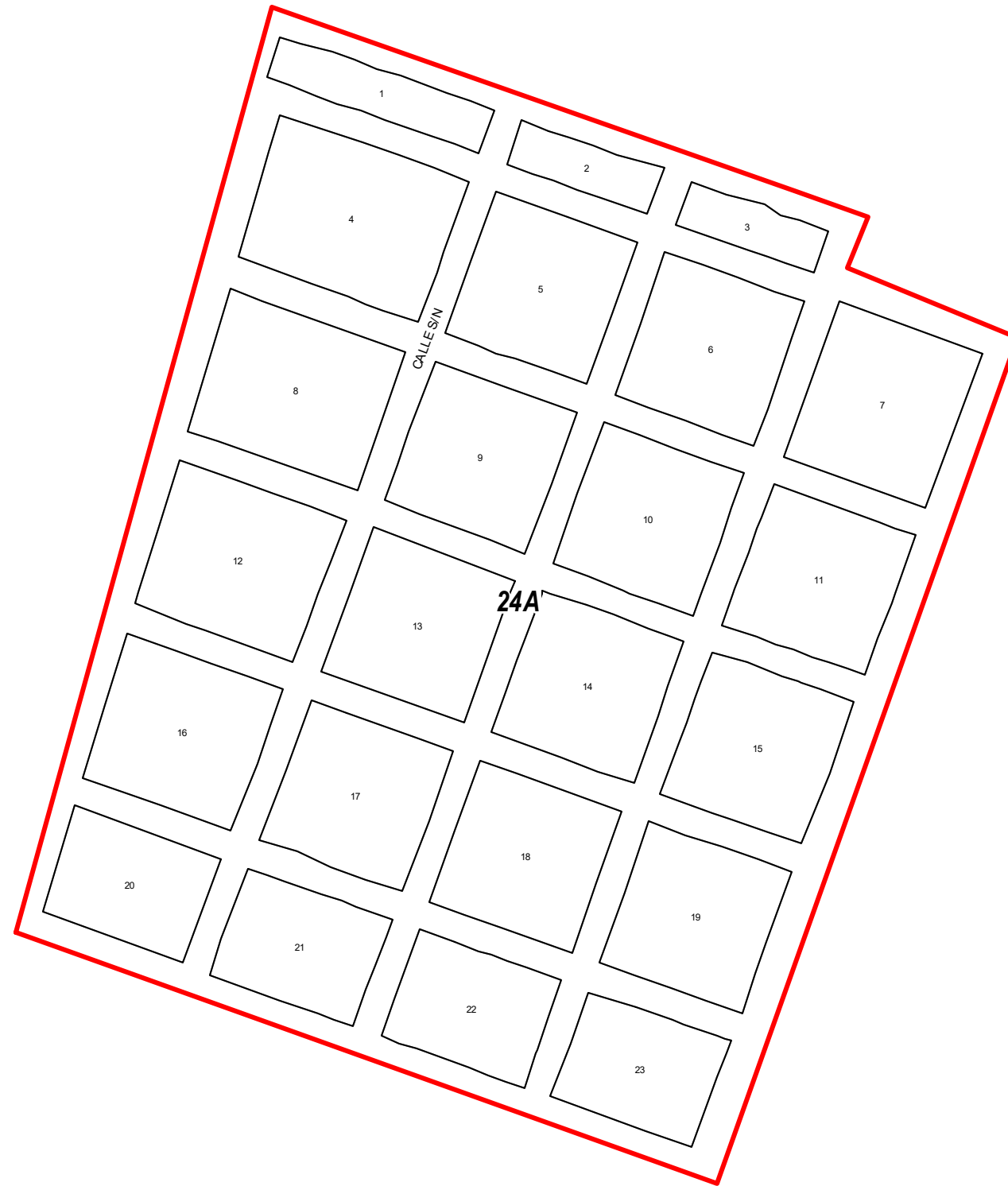

TABLA DE VALORES UNITARIOS DE SUELO

MUNICIPIO: CABORCA, SONORA

POBLACION: POBLADO SAN FELIPE, REGION: 23

ESTADO DE SONORA ESCALA: 1:7,000 AÑO: 2024

VALORES CATASTRALES POR ZONAS Y CALLES	
ZONA	VALOR
24A	\$ 46.86



NOTAS:
 1.- LOS VALORES ESTAN INDICADOS EN PESOS.
 2.- LOS VALORES CATASTRALES POR METRO CUADRADO APLICABLES A LOS TERRENOS COMPRENDIDOS EN EL AREA DE CADA ZONA SE INDICAN EN EL RECUADRO QUE APARECE.
 3.- LOS VALORES ANOTADOS POR CALLE SE APLICARAN DIRECTOS A LOS PREDIOS CON FRENTE A LOS MISMOS.

H. AYUNTAMIENTO

ACTA DE CABILDO NO. _____ FECHA: _____

 PRESIDENTE: SINDICO: SECRETARIO:

H. CONGRESO DEL ESTADO

DECRETO NO. _____ FECHA: _____

 DIP. PRESIDENTE: DIP. SECRETARIO: DIP. SECRETARIO:

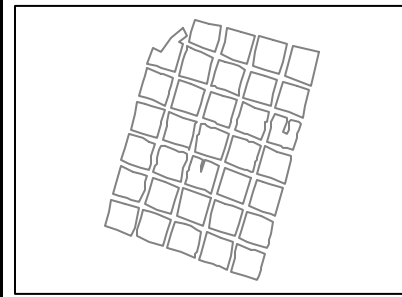
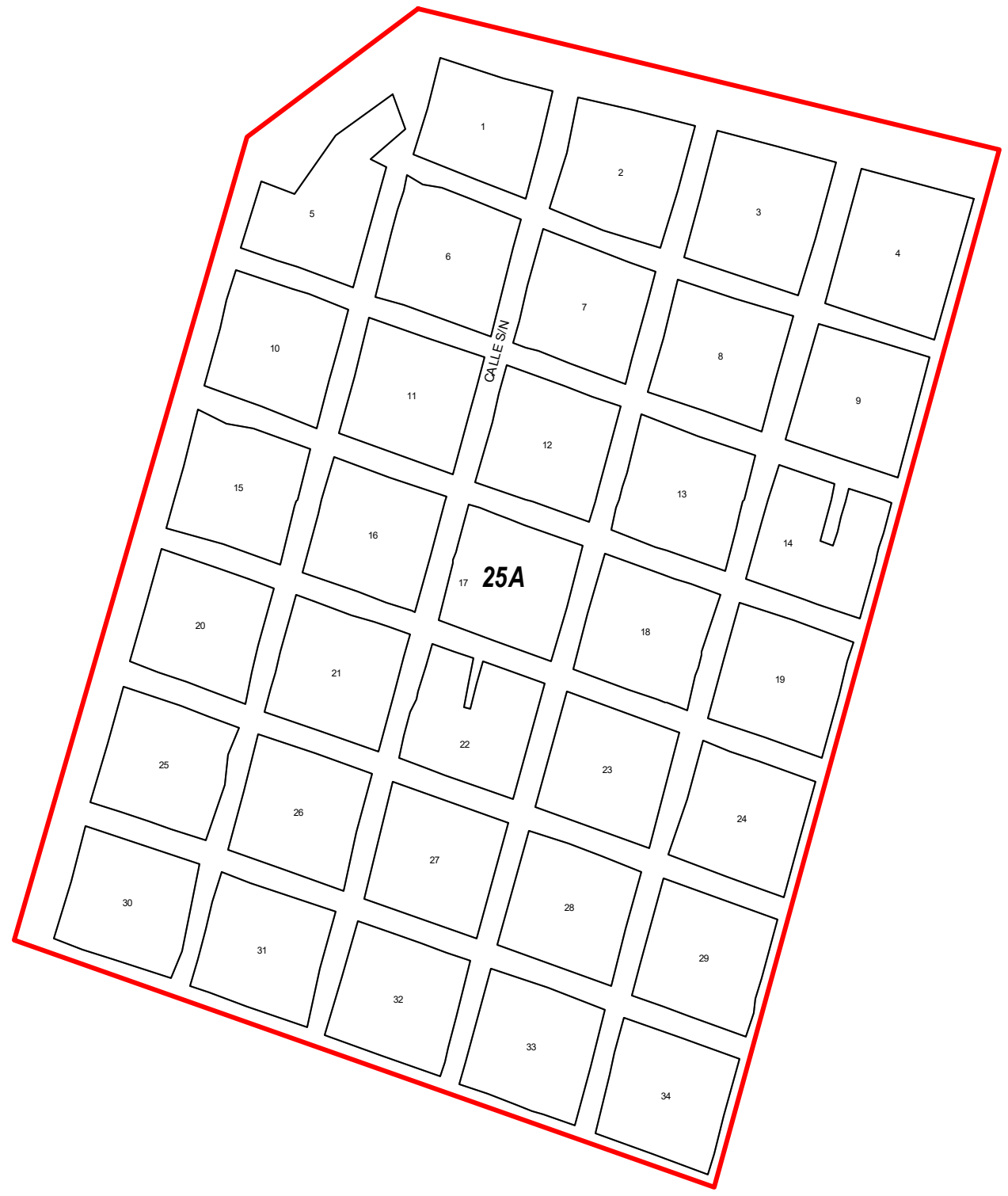

TABLA DE VALORES UNITARIOS DE SUELO

MUNICIPIO: CABORCA, SONORA

POBLACION: CUE LA RETRANCA, REGION: 24

ESTADO DE SONORA ESCALA: 1:4,000 AÑO: 2024

VALORES CATASTRALES POR ZONAS Y CALLES	
ZONA	VALOR
25A	\$ 46.86



NOTAS:
 1.- LOS VALORES ESTAN INDICADOS EN PESOS.
 2.- LOS VALORES CATASTRALES POR METRO CUADRADO APLICABLES A LOS TERRENOS COMPRENDIDOS EN EL AREA DE CADA ZONA SE INDICAN EN EL RECUADRO QUE APARECE.
 3.- LOS VALORES ANOTADOS POR CALLE SE APLICARAN DIRECTOS A LOS PREDIOS CON FRENTE A LOS MISMOS.

H. AYUNTAMIENTO

ACTA DE CABILDO NO. _____ FECHA: _____

 PRESIDENTE: SINDICO: SECRETARIO:

H. CONGRESO DEL ESTADO

DECRETO NO. _____ FECHA: _____

 DIP. PRESIDENTE: DIP. SECRETARIO: DIP. SECRETARIO:

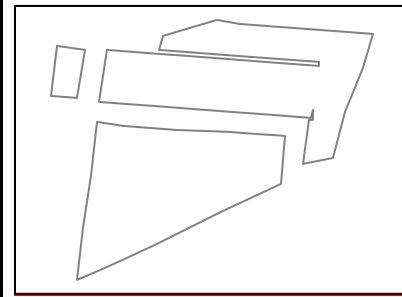
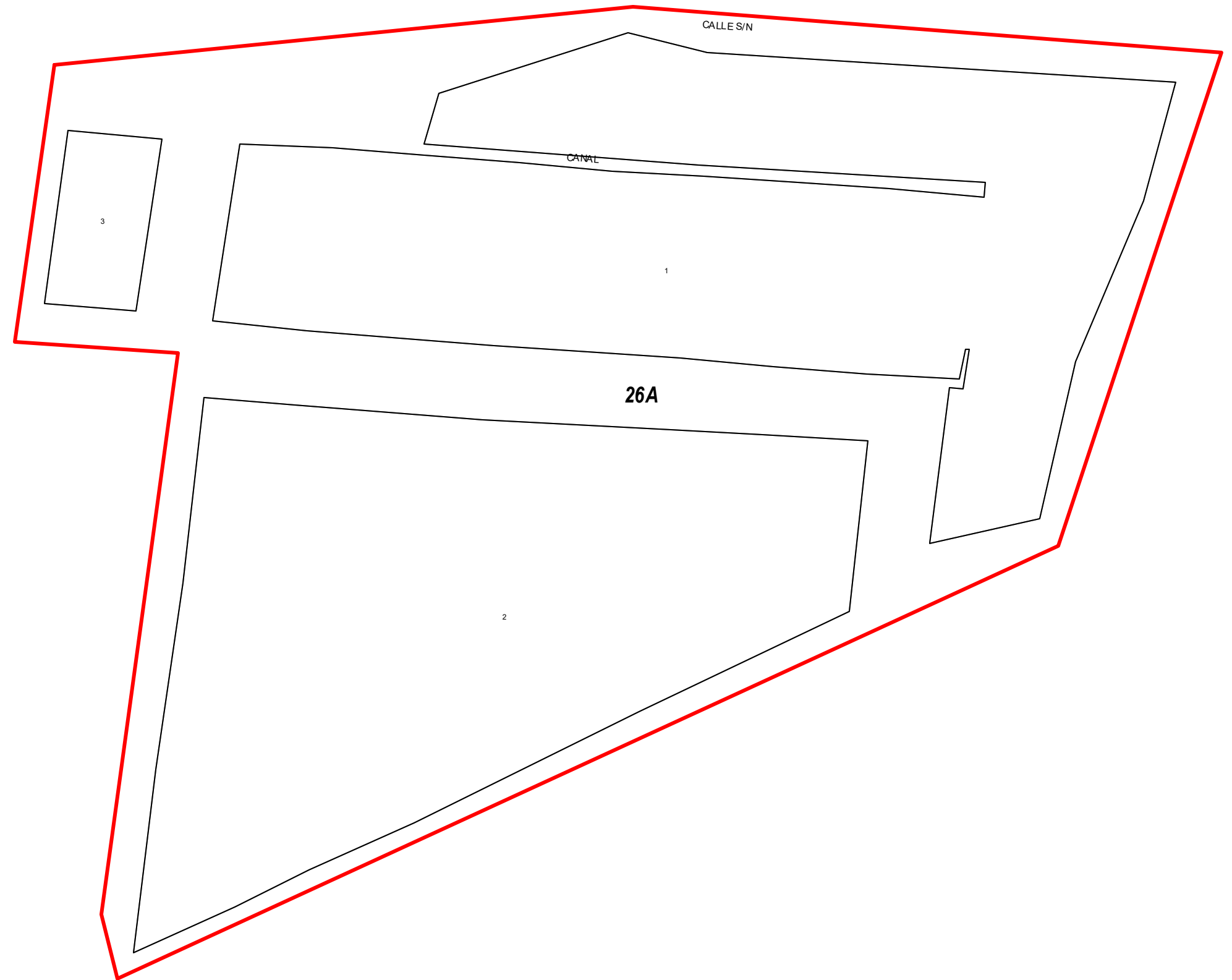
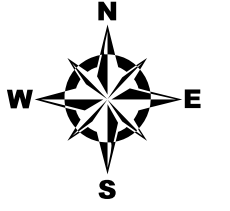
TABLA DE VALORES UNITARIOS DE SUELO

MUNICIPIO: CABORCA, SONORA

POBLACION: CUE EL DIAMANTE, REGION: 25

ESTADO DE SONORA ESCALA: 1:5,000 AÑO: 2024

VALORES CATASTRALES POR ZONAS Y CALLES	
ZONA	VALOR
26A	\$ 28.08



NOTAS:
 1.- LOS VALORES ESTAN INDICADOS EN PESOS.
 2.- LOS VALORES CATASTRALES POR METRO CUADRADO APLICABLES A LOS TERRENOS COMPRENDIDOS EN EL AREA DE CADA ZONA SE INDICAN EN EL RECUADRO QUE APARECE.
 3.- LOS VALORES ANOTADOS POR CALLE SE APLICARAN DIRECTOS A LOS PREDIOS CON FRENTE EA LOS MISMOS.

H. AYUNTAMIENTO

ACTA DE CABILDO NO. _____ FECHA: _____

 PRESIDENTE: SINDICO: SECRETARIO:

H. CONGRESO DEL ESTADO

DECRETO NO. _____ FECHA: _____

 DIP. PRESIDENTE: DIP. SECRETARIO: DIP. SECRETARIO:

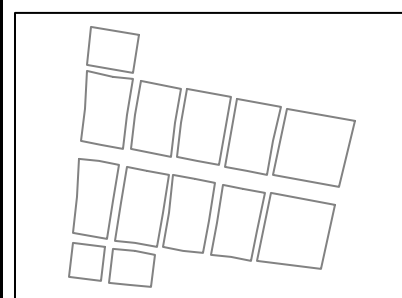
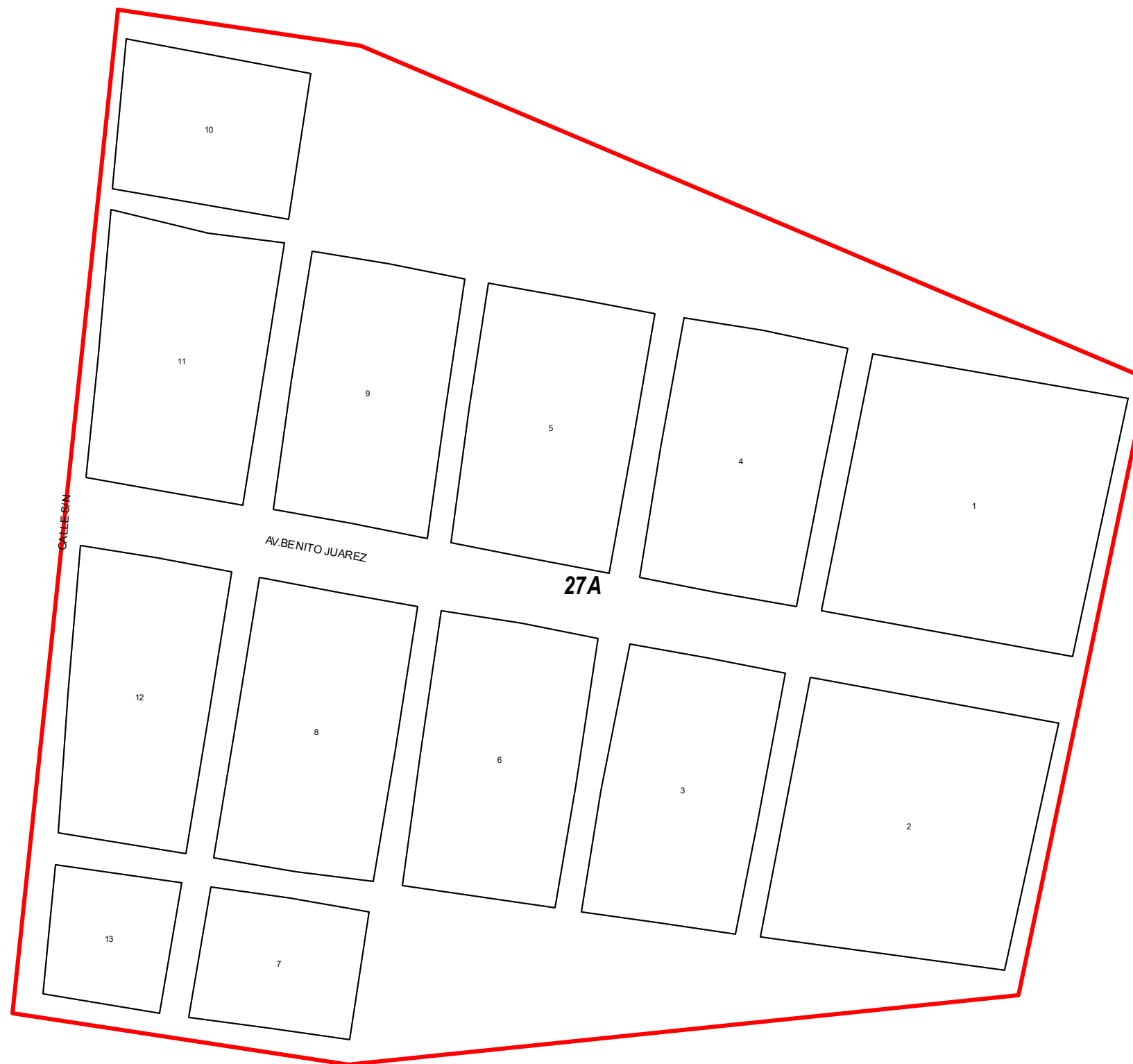

TABLA DE VALORES UNITARIOS DE SUELO

MUNICIPIO: CABORCA, SONORA

POBLACION: CUE LA TORRENTERA, REGION: 26

ESTADO DE SONORA ESCALA: 1:1,250 AÑO: 2024

VALORES CATASTRALES POR ZONAS Y CALLES	
ZONA	VALOR
27A	\$ 28.08



NOTAS:
 1.- LOS VALORES ESTAN INDICADOS EN PESOS.
 2.- LOS VALORES CATASTRALES POR METRO CUADRADO APLICABLES A LOS TERRENOS COMPRENDIDOS EN EL AREA DE CADA ZONA SE INDICAN EN EL RECUADRO QUE APARECE.
 3.- LOS VALORES ANOTADOS POR CALLE SE APLICARAN DIRECTOS A LOS PREDIOS CON FRENTE A LOS MISMOS.

H. AYUNTAMIENTO

ACTA DE CABILDO NO. _____ FECHA: _____

 PRESIDENTE: SINDICO: SECRETARIO:

H. CONGRESO DEL ESTADO

DECRETO NO. _____ FECHA: _____

 DIP. PRESIDENTE: DIP. SECRETARIO: DIP. SECRETARIO:

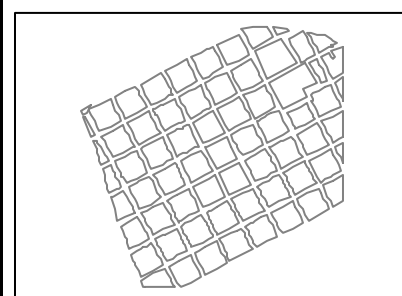
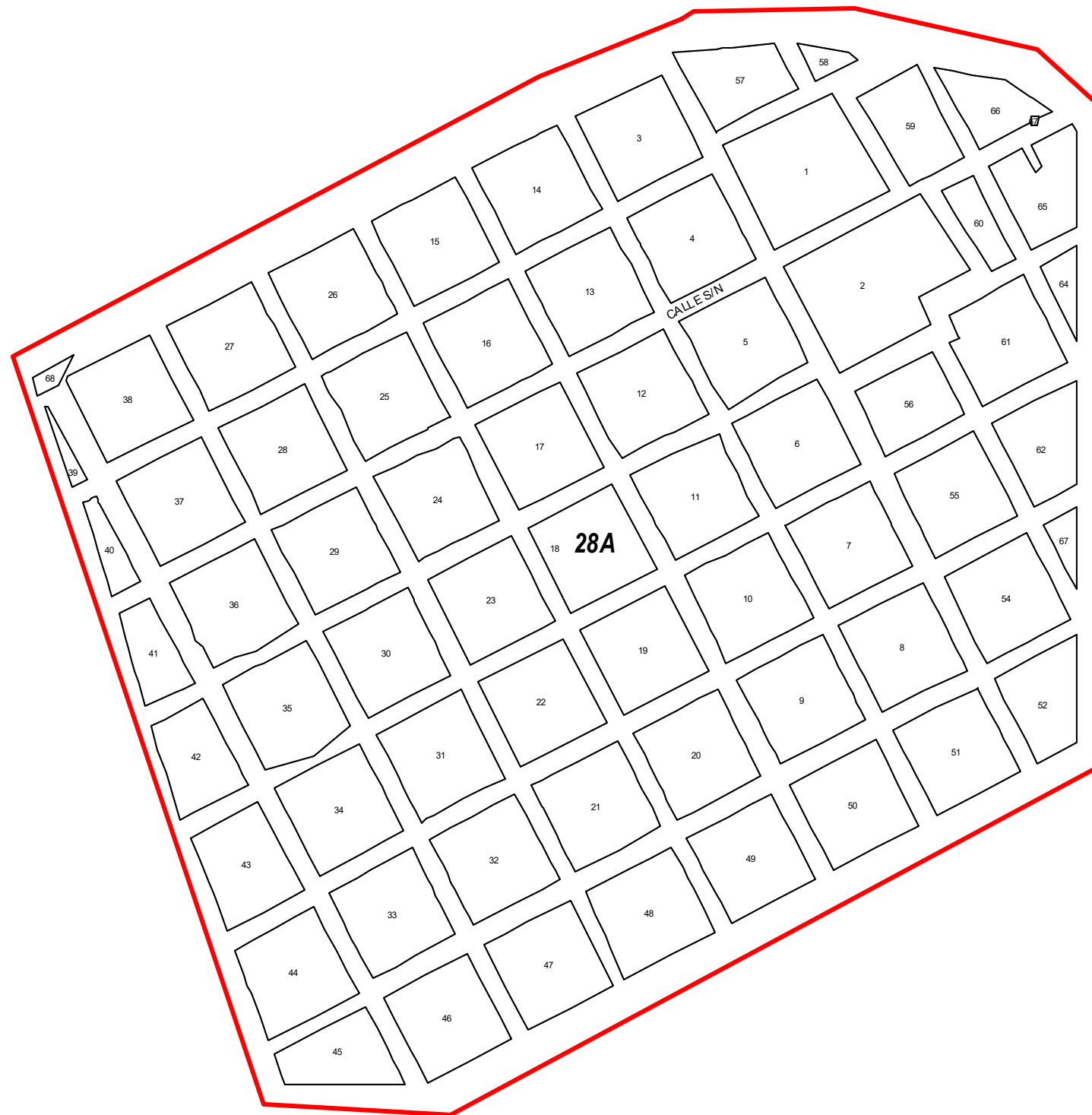

TABLA DE VALORES UNITARIOS DE SUELO

MUNICIPIO: CABORCA, SONORA

POBLACION: CUE JUAN G CABRAL, REGION: 27

ESTADO DE SONORA ESCALA: 1:2,000 AÑO: 2024

VALORES CATASTRALES POR ZONAS Y CALLES	
ZONA	VALOR
28A	\$ 93.64



NOTAS:
 1.- LOS VALORES ESTAN INDICADOS EN PESOS.
 2.- LOS VALORES CATASTRALES POR METRO CUADRADO APLICABLES A LOS TERRENOS COMPRENDIDOS EN EL AREA DE CADA ZONA SE INDICAN EN EL RECUADRO QUE APARECE.
 3.- LOS VALORES ANOTADOS POR CALLE SE APLICARAN DIRECTOS A LOS PREDIOS CON FRENTE A LOS MISMOS.

H. AYUNTAMIENTO

ACTA DE CABILDO NO. _____ FECHA: _____

 PRESIDENTE: SINDICO: SECRETARIO:

H. CONGRESO DEL ESTADO

DECRETO NO. _____ FECHA: _____

 DIP. PRESIDENTE: DIP. SECRETARIO: DIP. SECRETARIO:

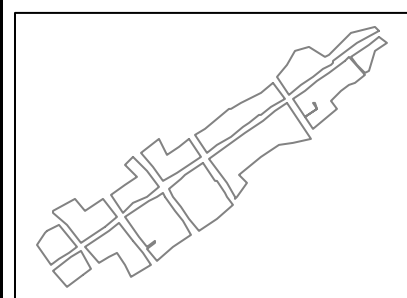
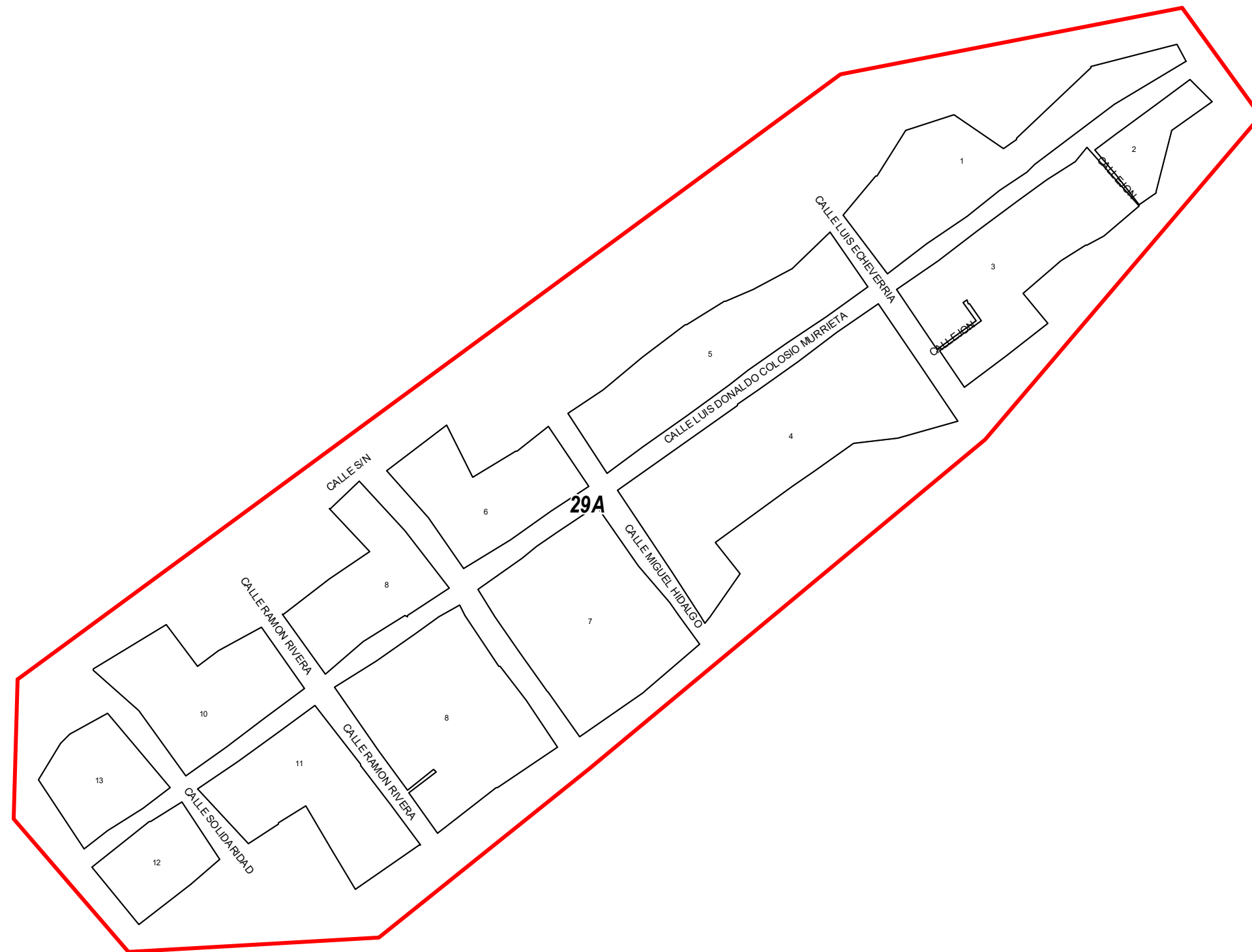

TABLA DE VALORES UNITARIOS DE SUELO

MUNICIPIO: CABORCA, SONORA

POBLACION: CUE EL COYOTE, REGION: 28

ESTADO DE SONORA ESCALA: 1:6,000 AÑO: 2024

VALORES CATASTRALES POR ZONAS Y CALLES	
ZONA	VALOR
29A	\$ 28.08



NOTAS:
 1.- LOS VALORES ESTAN INDICADOS EN PESOS.
 2.- LOS VALORES CATASTRALES POR METRO CUADRADO APLICABLES A LOS TERRENOS COMPRENDIDOS EN EL AREA DE CADA ZONA SE INDICAN EN EL RECUADRO QUE APARECE.
 3.- LOS VALORES ANOTADOS POR CALLE SE APLICARAN DIRECTOS A LOS PREDIOS CON FRENTE A LOS MISMOS.

H. AYUNTAMIENTO

ACTA DE CABILDO NO. _____ FECHA: _____

 PRESIDENTE: SINDICO: SECRETARIO:

H. CONGRESO DEL ESTADO

DECRETO NO. _____ FECHA: _____

 DIP. PRESIDENTE: DIP. SECRETARIO: DIP. SECRETARIO:

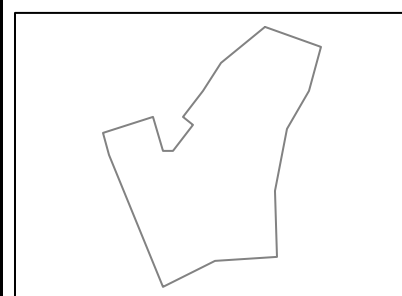

TABLA DE VALORES UNITARIOS DE SUELO

MUNICIPIO: CABORCA, SONORA

POBLACION: CUE LAGUNA PRIETA, REGION: 29

ESTADO DE SONORA ESCALA: 1:4,000 AÑO: 2024

VALORES CATASTRALES POR ZONAS Y CALLES	
ZONA	VALOR
30A	\$ 28.08



NOTAS:
 1.- LOS VALORES ESTAN INDICADOS EN PESOS.
 2.- LOS VALORES CATASTRALES POR METRO CUADRADO APLICABLES A LOS TERRENOS COMPRENDIDOS EN EL AREA DE CADA ZONA SE INDICAN EN EL RECUADRO QUE APARECE.
 3.- LOS VALORES ANOTADOS POR CALLE SE APLICARAN DIRECTOS A LOS PREDIOS CON FRENTE A LOS MISMOS.

H. AYUNTAMIENTO

ACTA DE CABILDO NO. _____ FECHA: _____

 PRESIDENTE: SINDICO: SECRETARIO:

H. CONGRESO DEL ESTADO

DECRETO NO. _____ FECHA: _____

 DIP. PRESIDENTE: DIP. SECRETARIO: DIP. SECRETARIO:

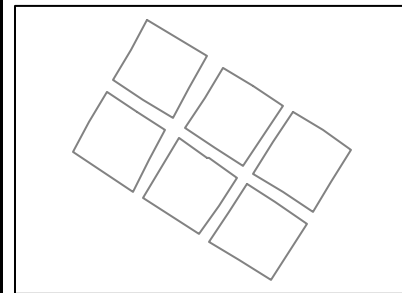
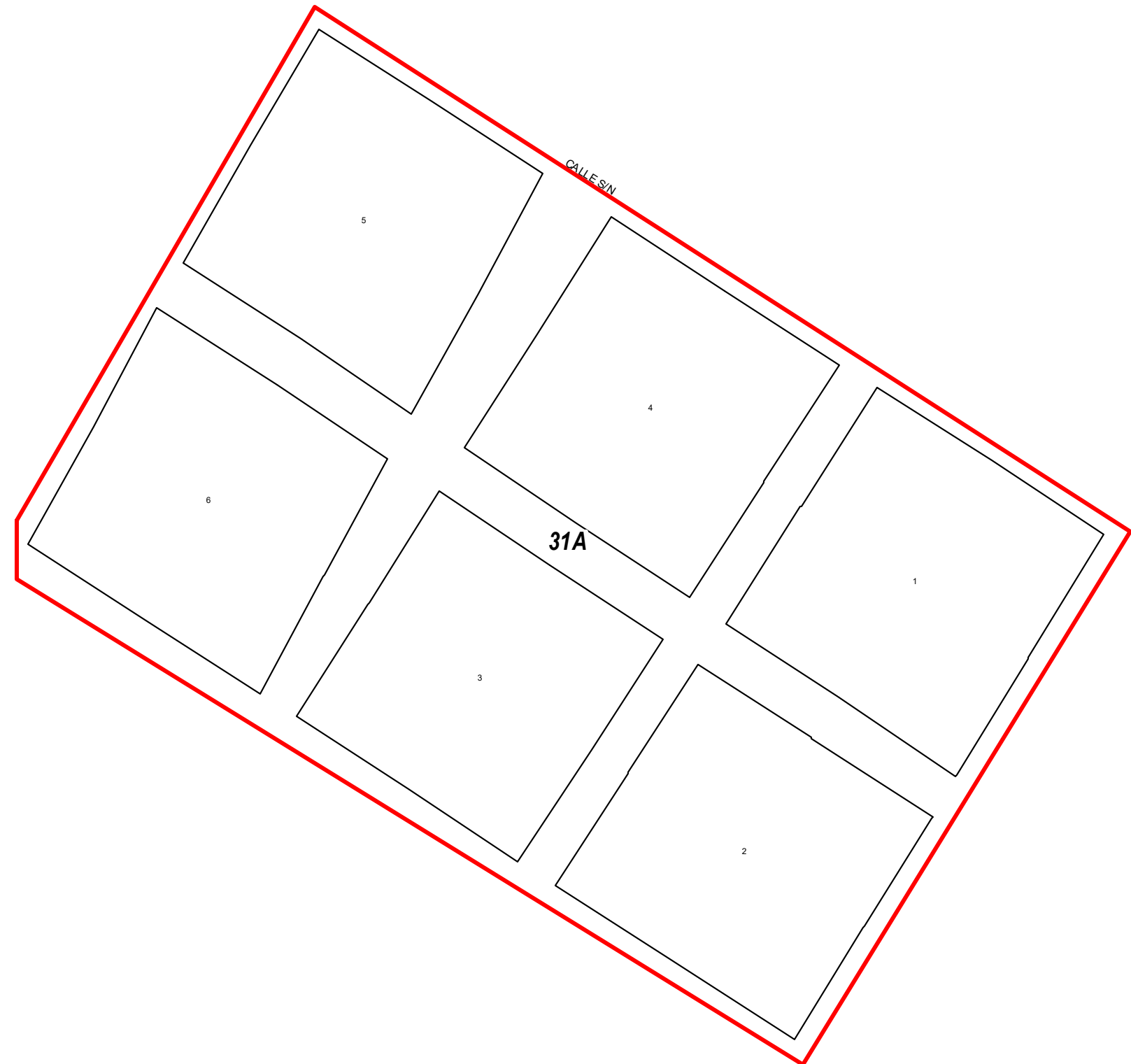

TABLA DE VALORES UNITARIOS DE SUELO

MUNICIPIO: CABORCA, SONORA

POBLACION: CUE LAGUNA PRIETA II, REGION: 30

ESTADO DE SONORA ESCALA: 1:1,000 AÑO: 2024

VALORES CATASTRALES POR ZONAS Y CALLES	
ZONA	VALOR
31A	\$ 28.08



NOTAS:
 1.- LOS VALORES ESTAN INDICADOS EN PESOS.
 2.- LOS VALORES CATASTRALES POR METRO CUADRADO APLICABLES A LOS TERRENOS COMPRENDIDOS EN EL AREA DE CADA ZONA SE INDICAN EN EL RECUADRO QUE APARECE.
 3.- LOS VALORES ANOTADOS POR CALLE SE APLICARAN DIRECTOS A LOS PREDIOS CON FRENTE A LOS MISMOS.

H. AYUNTAMIENTO

ACTA DE CABILDO NO. _____ FECHA: _____

 PRESIDENTE: SINDICO: SECRETARIO:

H. CONGRESO DEL ESTADO

DECRETO NO. _____ FECHA: _____

 DIP. PRESIDENTE: DIP. SECRETARIO: DIP. SECRETARIO:

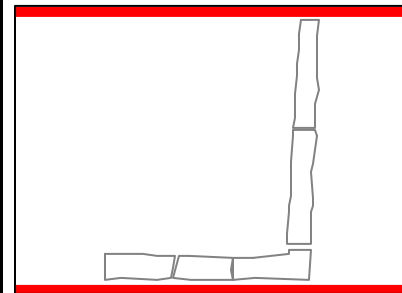

TABLA DE VALORES UNITARIOS DE SUELO

MUNICIPIO: CABORCA, SONORA

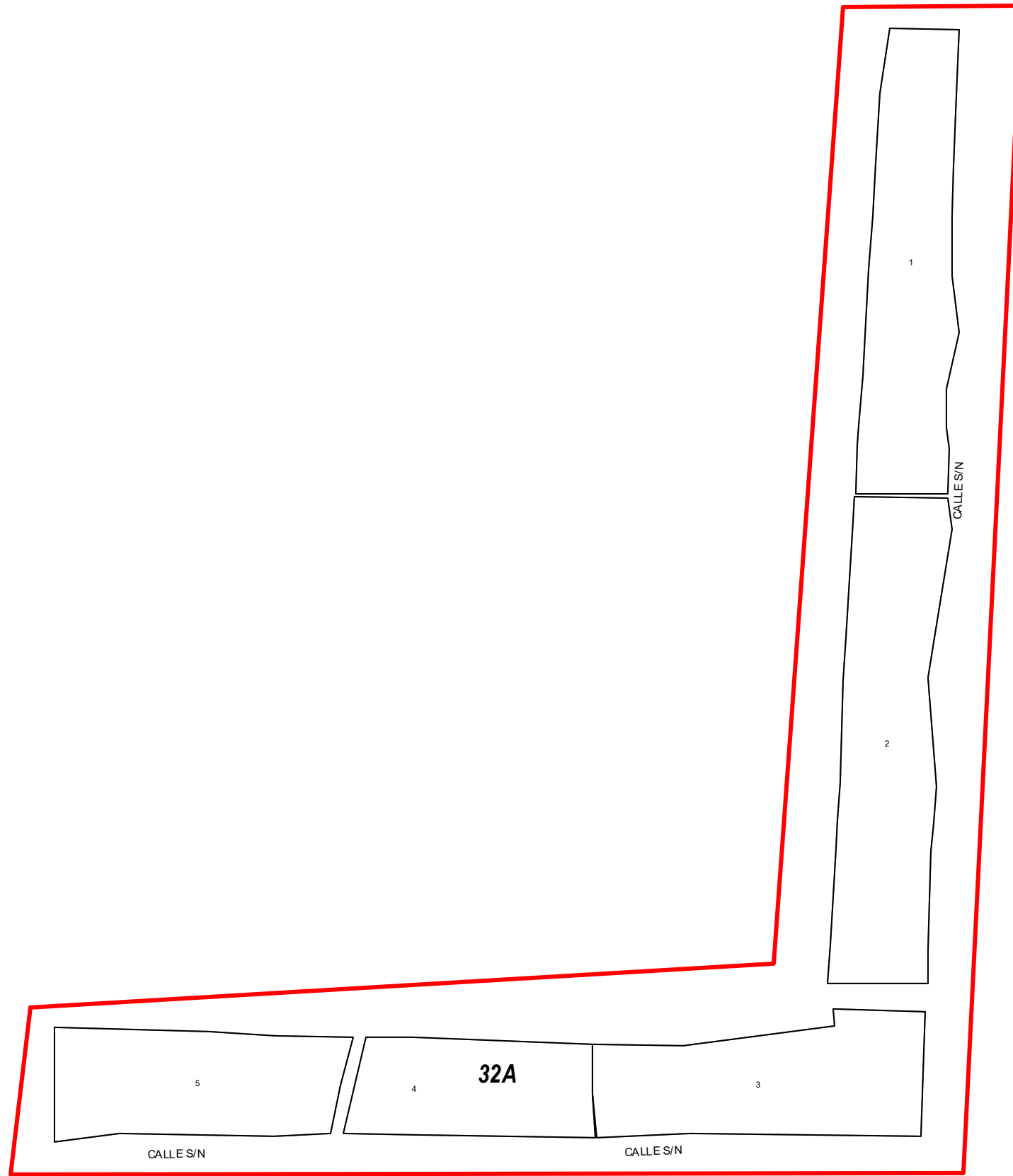
POBLACION: CUE ESCUADRON 201, REGION: 31

ESTADO DE SONORA ESCALA: 1:2,000 AÑO: 2024

VALORES CATASTRALES POR ZONAS Y CALLES	
ZONA	VALOR
32A	\$ 28.08



NOTAS:
 1.- LOS VALORES ESTAN INDICADOS EN PESOS.
 2.- LOS VALORES CATASTRALES POR METRO CUADRADO APLICABLES A LOS TERRENOS COMPRENDIDOS EN EL AREA DE CADA ZONA SE INDICAN EN EL RECUADRO QUE APARECE.
 3.- LOS VALORES ANOTADOS POR CALLE SE APLICARAN DIRECTOS A LOS PREDIOS CON FRENTE A LOS MISMOS.



H. AYUNTAMIENTO

ACTA DE CABILDO NO. _____ FECHA: _____

 PRESIDENTE: SINDICO: SECRETARIO:

H. CONGRESO DEL ESTADO

DECRETO NO. _____ FECHA: _____

 DIP. PRESIDENTE: DIP. SECRETARIO: DIP. SECRETARIO:

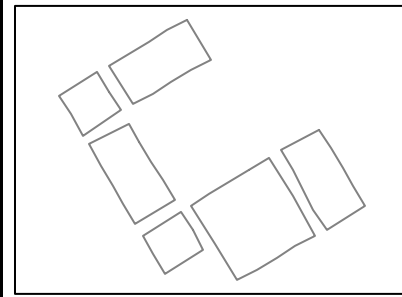
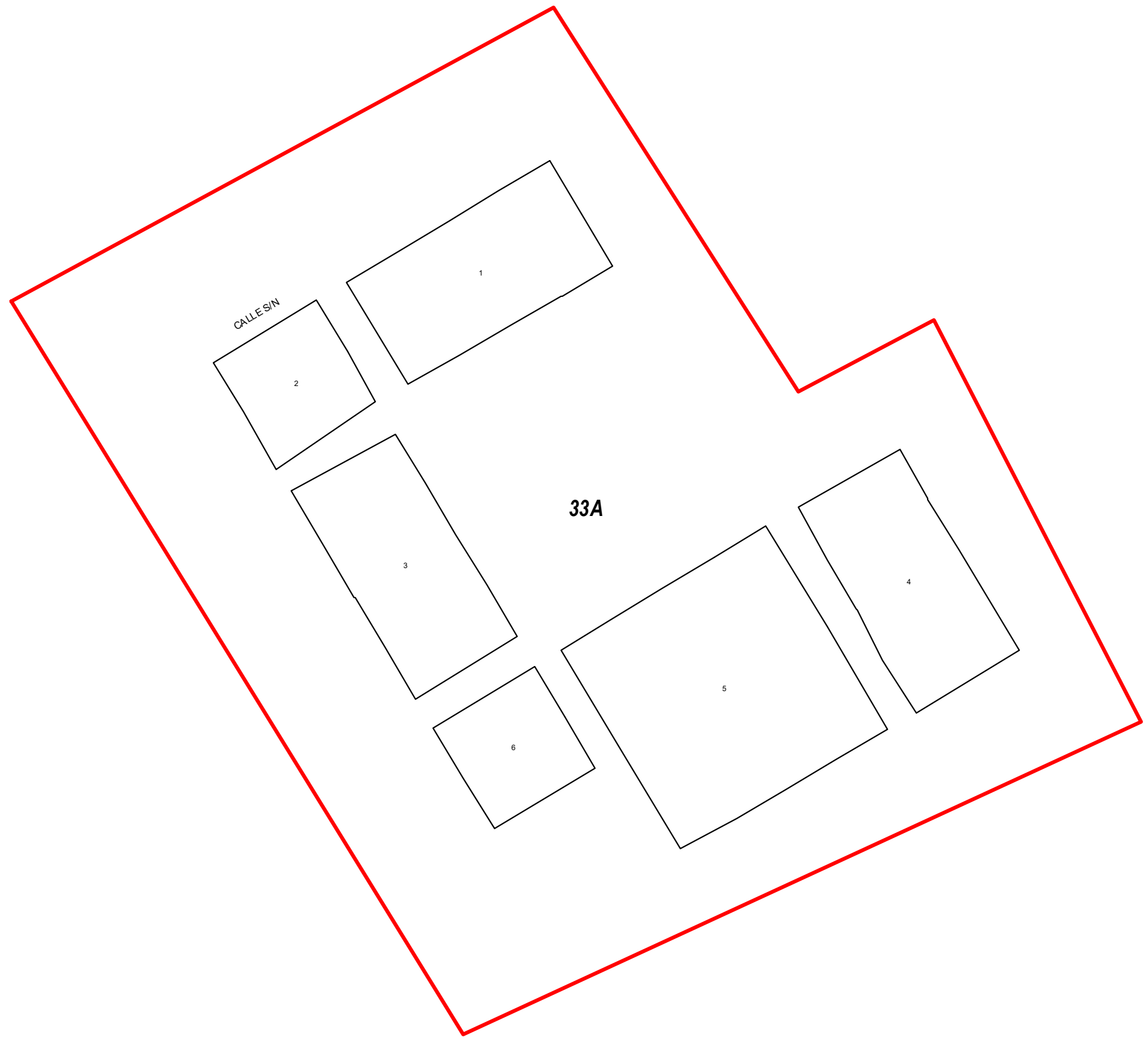

TABLA DE VALORES UNITARIOS DE SUELO

MUNICIPIO: CABORCA, SONORA

POBLACION: CUE EL CERRO HERRADURA, REGION: 32

ESTADO DE SONORA ESCALA: 1:2,500 AÑO: 2024

VALORES CATASTRALES POR ZONAS Y CALLES	
ZONA	VALOR
33A	\$ 28.08



NOTAS:
 1.- LOS VALORES ESTAN INDICADOS EN PESOS.
 2.- LOS VALORES CATASTRALES POR METRO CUADRADO APLICABLES A LOS TERRENOS COMPRENDIDOS EN EL AREA DE CADA ZONA SE INDICAN EN EL RECUADRO QUE APARECE.
 3.- LOS VALORES ANOTADOS POR CALLE SE APLICARAN DIRECTOS A LOS PREDIOS CON FRENTE A LOS MISMOS.

H. AYUNTAMIENTO

ACTA DE CABILDO NO. _____ FECHA: _____

 PRESIDENTE: SINDICO: SECRETARIO:

H. CONGRESO DEL ESTADO

DECRETO NO. _____ FECHA: _____

 DIP. PRESIDENTE: DIP. SECRETARIO: DIP. SECRETARIO:

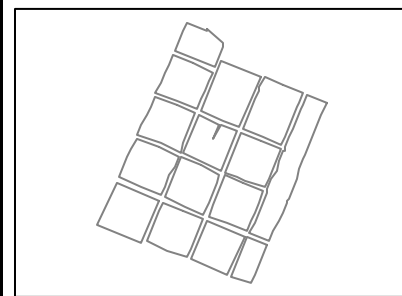
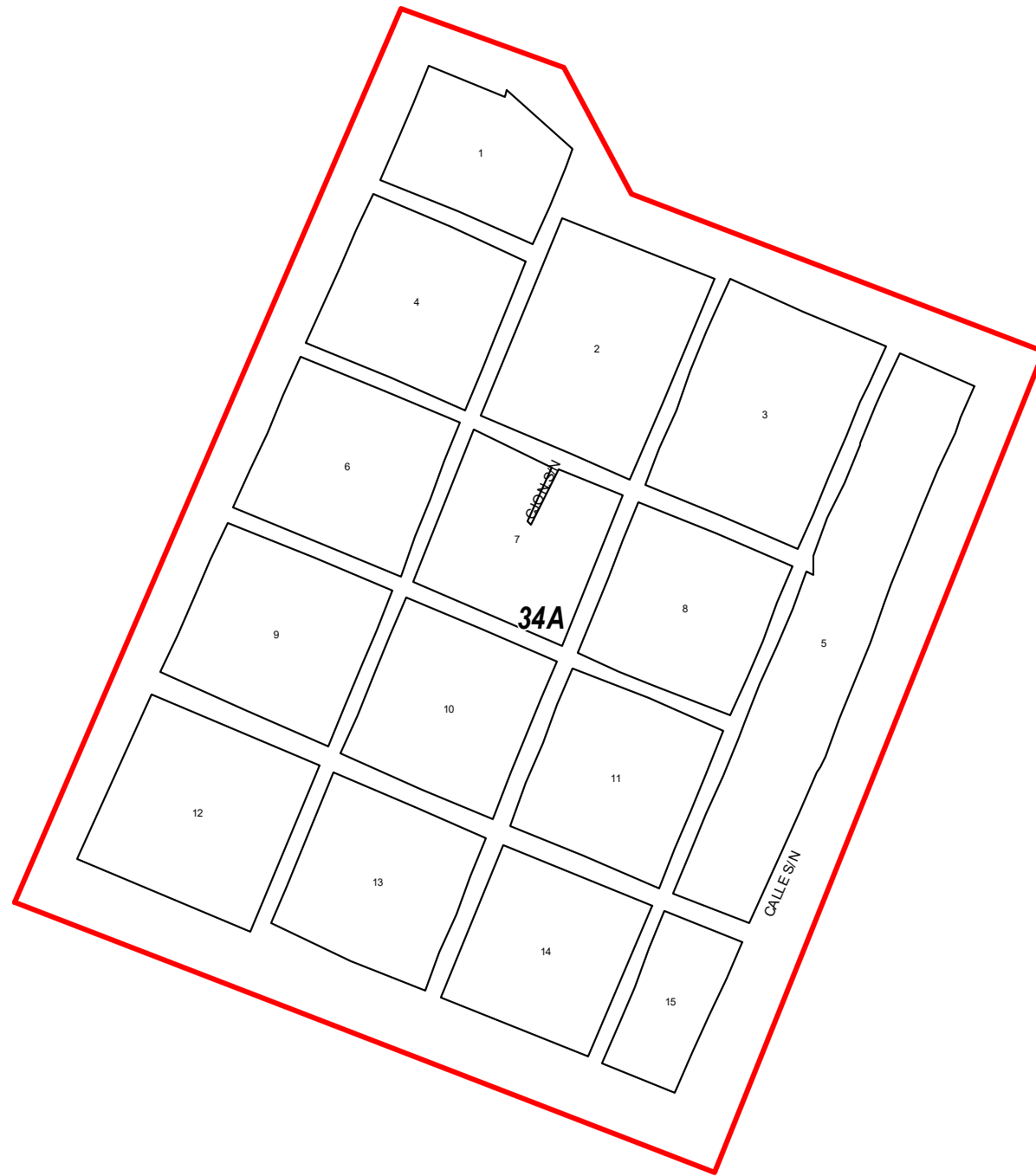

TABLA DE VALORES UNITARIOS DE SUELO

MUNICIPIO: CABORCA, SONORA

POBLACION: CUE DURANGO, REGION: 33

ESTADO DE SONORA ESCALA: 1:2,000 AÑO: 2024

VALORES CATASTRALES POR ZONAS Y CALLES	
ZONA	VALOR
34A	\$ 28.08



NOTAS:
 1.- LOS VALORES ESTAN INDICADOS EN PESOS.
 2.- LOS VALORES CATASTRALES POR METRO CUADRADO APLICABLES A LOS TERRENOS COMPRENDIDOS EN EL AREA DE CADA ZONA SE INDICAN EN EL RECUADRO QUE APARECE.
 3.- LOS VALORES ANOTADOS POR CALLE SE APLICARAN DIRECTOS A LOS PREDIOS CON FRENTE A LOS MISMOS.

H. AYUNTAMIENTO

ACTA DE CABILDO NO. _____ FECHA: _____

 PRESIDENTE: SINDICO: SECRETARIO:

H. CONGRESO DEL ESTADO

DECRETO NO. _____ FECHA: _____

 DIP. PRESIDENTE: DIP. SECRETARIO: DIP. SECRETARIO:


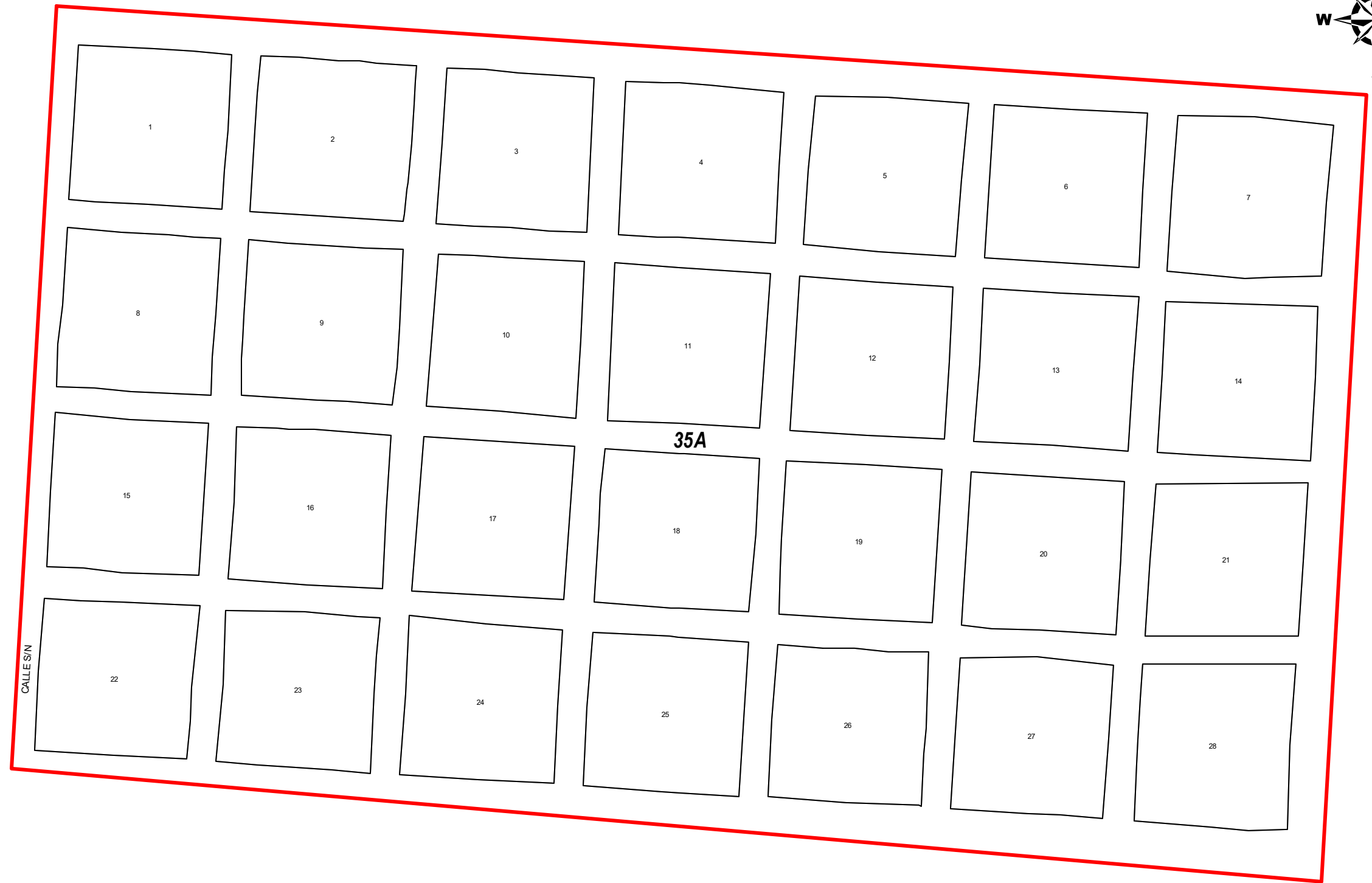

TABLA DE VALORES UNITARIOS DE SUELO

MUNICIPIO: CABORCA, SONORA

POBLACION: CUE JOSEFA O DE DOMINGUEZ, REGION: 34

ESTADO DE SONORA ESCALA: 1:4,000 AÑO: 2024

VALORES CATASTRALES POR ZONAS Y CALLES	
ZONA	VALOR
35A	\$ 37.44



NOTAS:
 1.- LOS VALORES ESTAN INDICADOS EN PESOS.
 2.- LOS VALORES CATASTRALES POR METRO CUADRADO APLICABLES A LOS TERRENOS COMPRENDIDOS EN EL AREA DE CADA ZONA SE INDICAN EN EL RECUADRO QUE APARECE.
 3.- LOS VALORES ANOTADOS POR CALLE SE APLICARAN DIRECTOS A LOS PREDIOS CON FRENTE A LOS MISMOS.

H. AYUNTAMIENTO

ACTA DE CABILDO NO. _____ FECHA: _____

 PRESIDENTE: SINDICO: SECRETARIO:

H. CONGRESO DEL ESTADO

DECRETO NO. _____ FECHA: _____

 DIP. PRESIDENTE: DIP. SECRETARIO: DIP. SECRETARIO:

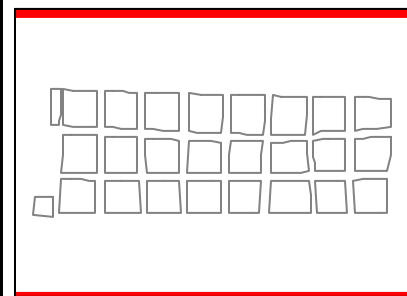
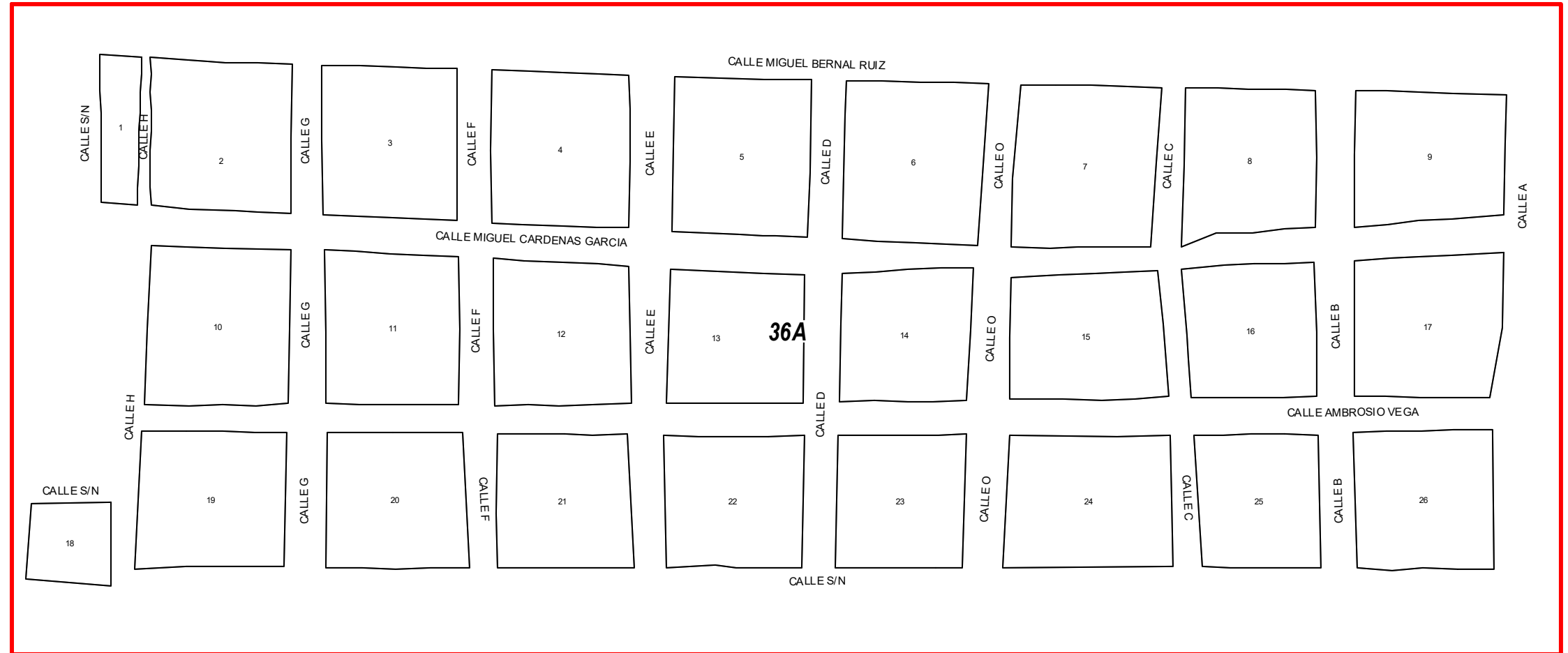

TABLA DE VALORES UNITARIOS DE SUELO

MUNICIPIO: CABORCA, SONORA

POBLACION: CUE JOSE MARIA MORELOS, REGION: 35

ESTADO DE SONORA ESCALA: 1:3,000 AÑO: 2024

VALORES CATASTRALES POR ZONAS Y CALLES	
ZONA	VALOR
36A	\$ 37.44



NOTAS:
 1.- LOS VALORES ESTAN INDICADOS EN PESOS.
 2.- LOS VALORES CATASTRALES POR METRO CUADRADO APLICABLES A LOS TERRENOS COMPRENDIDOS EN EL AREA DE CADA ZONA SE INDICAN EN EL RECUADRO QUE APARECE.
 3.- LOS VALORES ANOTADOS POR CALLE SE APLICARAN DIRECTOS A LOS PREDIOS CON FRENTE A LOS MISMOS.

H. AYUNTAMIENTO

ACTA DE CABILDO NO. _____ FECHA: _____

 PRESIDENTE: SINDICO: SECRETARIO:

H. CONGRESO DEL ESTADO

DECRETO NO. _____ FECHA: _____

 DIP. PRESIDENTE: DIP. SECRETARIO: DIP. SECRETARIO:

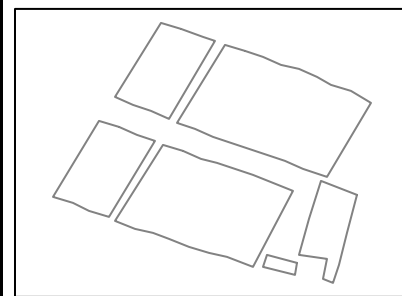
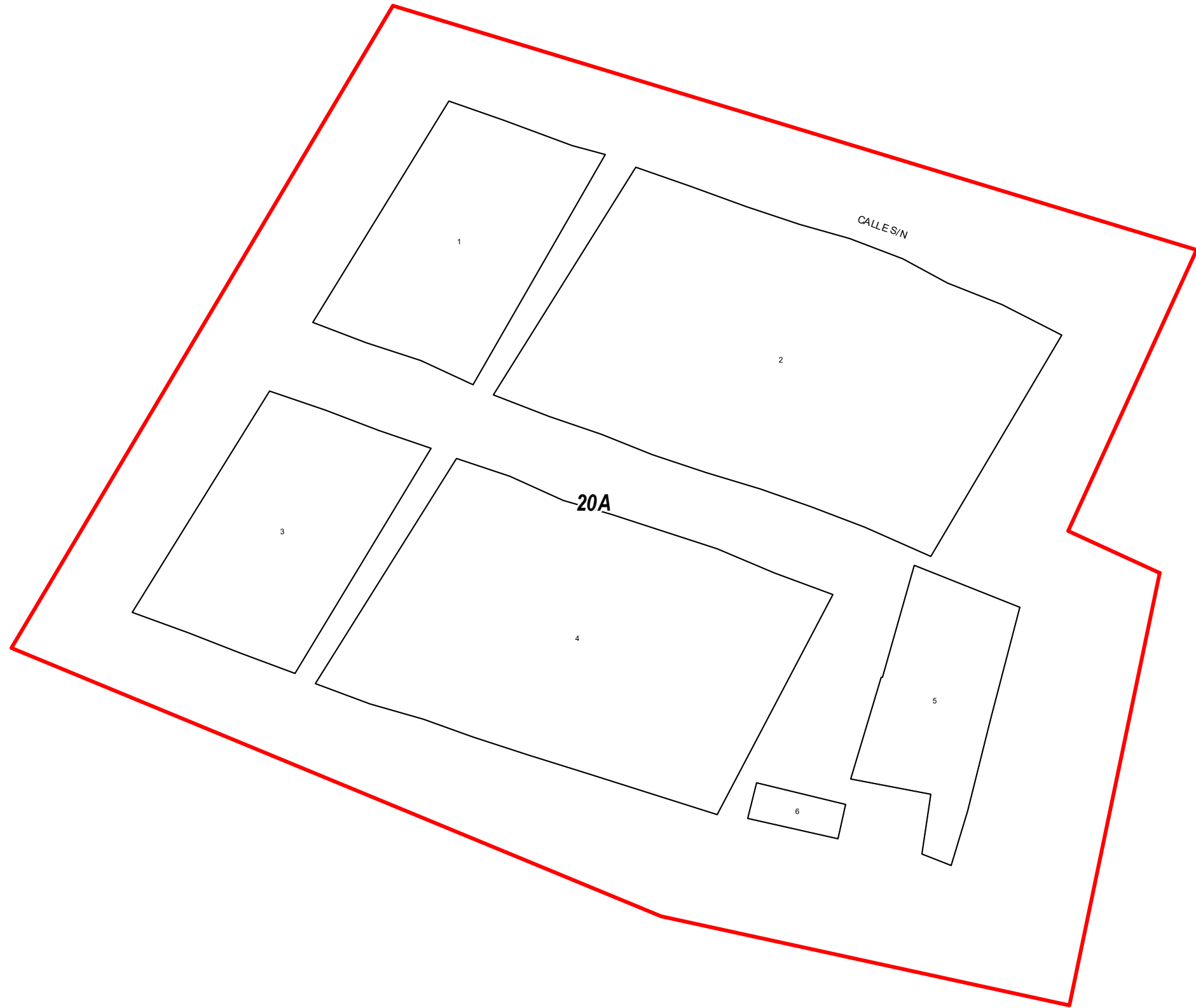

TABLA DE VALORES UNITARIOS DE SUELO

MUNICIPIO: CABORCA, SONORA

POBLACION: CUE GRAL ALVARO OBREGON, REGION: 36

ESTADO DE SONORA ESCALA: 1:4,000 AÑO: 2024

VALORES CATASTRALES POR ZONAS Y CALLES	
ZONA	VALOR
20A	\$ 28.08



NOTAS:
 1.- LOS VALORES ESTAN INDICADOS EN PESOS.
 2.- LOS VALORES CATASTRALES POR METRO CUADRADO APLICABLES A LOS TERRENOS COMPRENDIDOS EN EL AREA DE CADA ZONA SE INDICAN EN EL RECUADRO QUE APARECE.
 3.- LOS VALORES ANOTADOS POR CALLE SE APLICARAN DIRECTOS A LOS PREDIOS CON FRENTE A LOS MISMOS.

H. AYUNTAMIENTO

ACTA DE CABILDO NO. _____ FECHA: _____

 PRESIDENTE: SINDICO: SECRETARIO:

H. CONGRESO DEL ESTADO

DECRETO NO. _____ FECHA: _____

 DIP. PRESIDENTE: DIP. SECRETARIO: DIP. SECRETARIO:

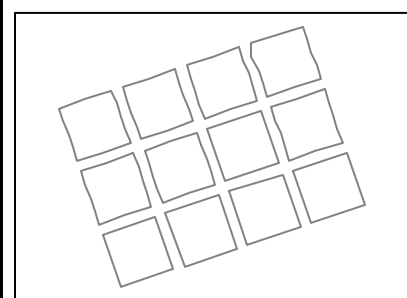
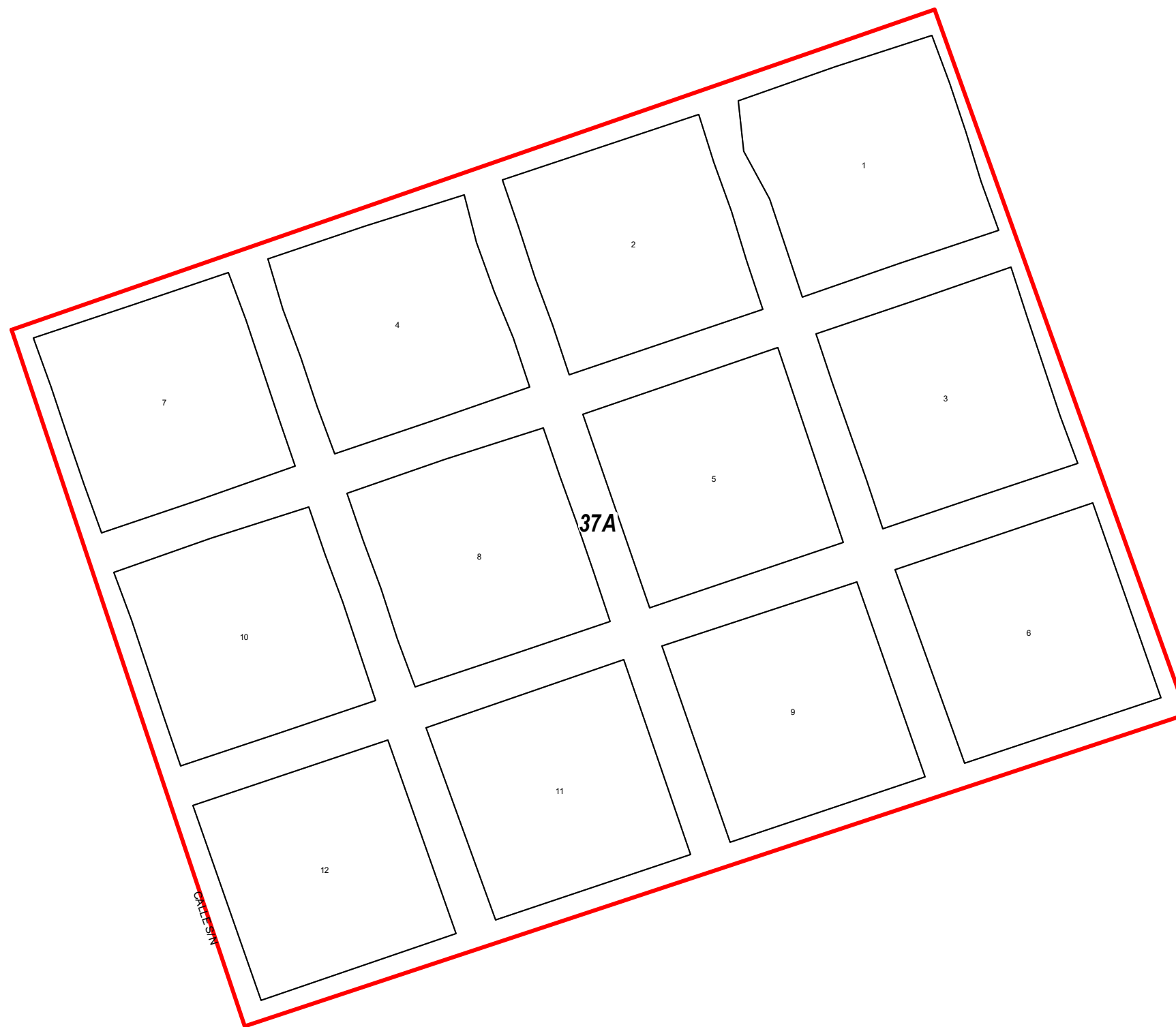

TABLA DE VALORES UNITARIOS DE SUELO

MUNICIPIO: CABORCA, SONORA

POBLACION: CUE DURANGO II, REGION: 20

ESTADO DE SONORA ESCALA: 1:1,250 AÑO: 2024

VALORES CATASTRALES POR ZONAS Y CALLES	
ZONA	VALOR
37A	\$ 28.08



NOTAS:
 1.- LOS VALORES ESTAN INDICADOS EN PESOS.
 2.- LOS VALORES CATASTRALES POR METRO CUADRADO APLICABLES A LOS TERRENOS COMPRENDIDOS EN EL AREA DE CADA ZONA SE INDICAN EN EL RECUADRO QUE APARECE.
 3.- LOS VALORES ANOTADOS POR CALLE SE APLICARAN DIRECTOS A LOS PREDIOS CON FRENTE A LOS MISMOS.

H. AYUNTAMIENTO

ACTA DE CABILDO NO. _____ FECHA: _____

 PRESIDENTE: SINDICO: SECRETARIO:

H. CONGRESO DEL ESTADO

DECRETO NO. _____ FECHA: _____

 DIP. PRESIDENTE: DIP. SECRETARIO: DIP. SECRETARIO:

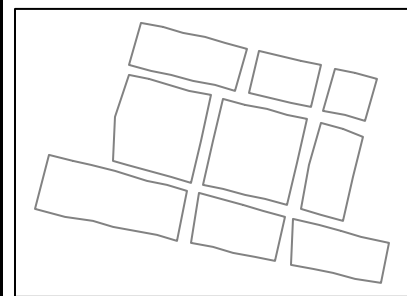
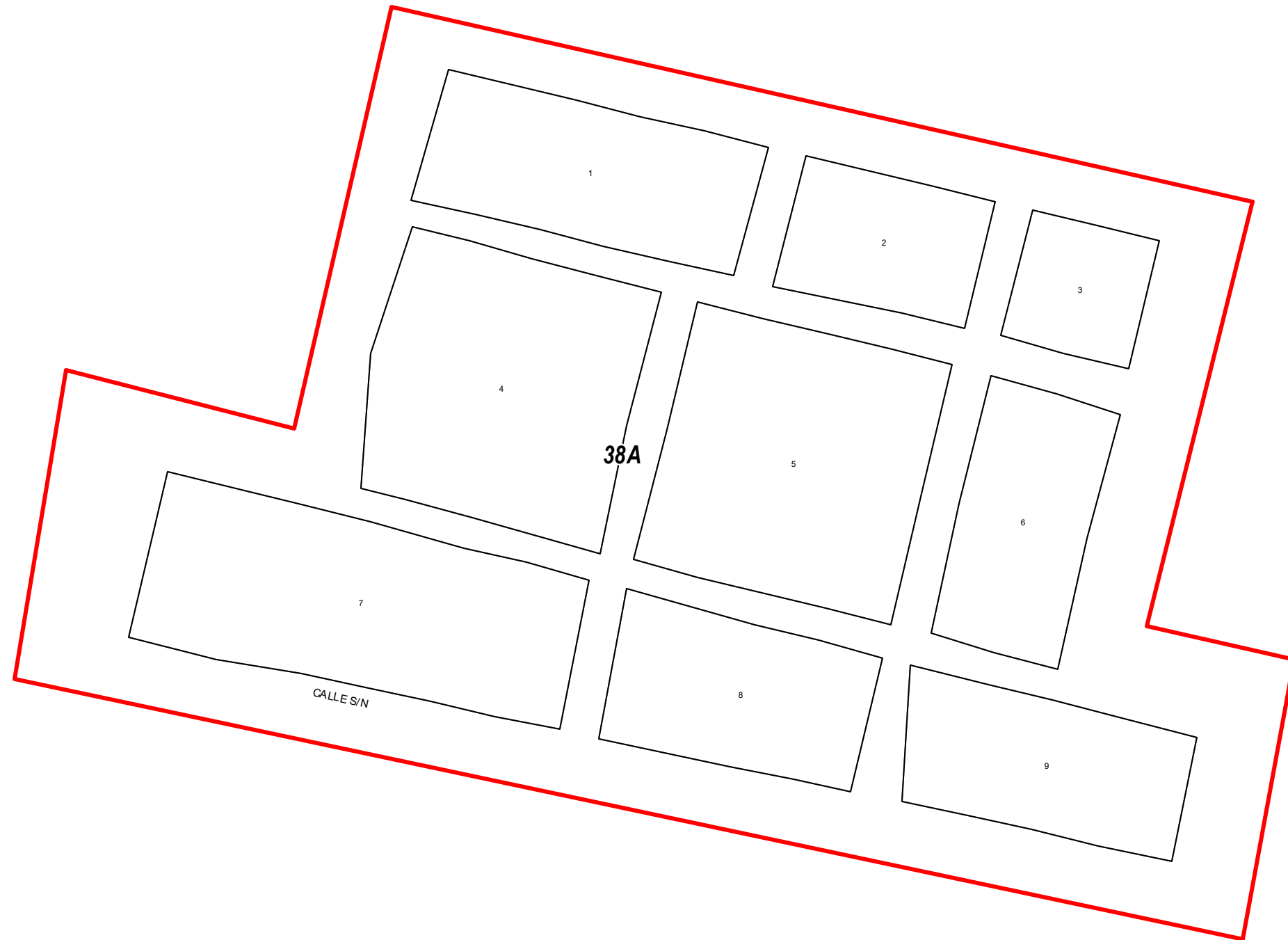

TABLA DE VALORES UNITARIOS DE SUELO

MUNICIPIO: CABORCA, SONORA

POBLACION: CUE HEROES DE NACUZARI, REGION: 37

ESTADO DE SONORA ESCALA: 1:2,500 AÑO: 2024

VALORES CATASTRALES POR ZONAS Y CALLES	
ZONA	VALOR
38A	\$ 28.08



NOTAS:
 1.- LOS VALORES ESTAN INDICADOS EN PESOS.
 2.- LOS VALORES CATASTRALES POR METRO CUADRADO APLICABLES A LOS TERRENOS COMPRENDIDOS EN EL AREA DE CADA ZONA SE INDICAN EN EL RECUADRO QUE APARECE.
 3.- LOS VALORES ANOTADOS POR CALLE SE APLICARAN DIRECTOS A LOS PREDIOS CON FRENTE A LOS MISMOS.

H. AYUNTAMIENTO

ACTA DE CABILDO NO. _____ FECHA: _____

 PRESIDENTE: SINDICO: SECRETARIO:

H. CONGRESO DEL ESTADO

DECRETO NO. _____ FECHA: _____

 DIP. PRESIDENTE: DIP. SECRETARIO: DIP. SECRETARIO:

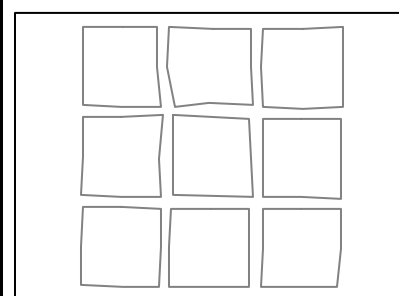
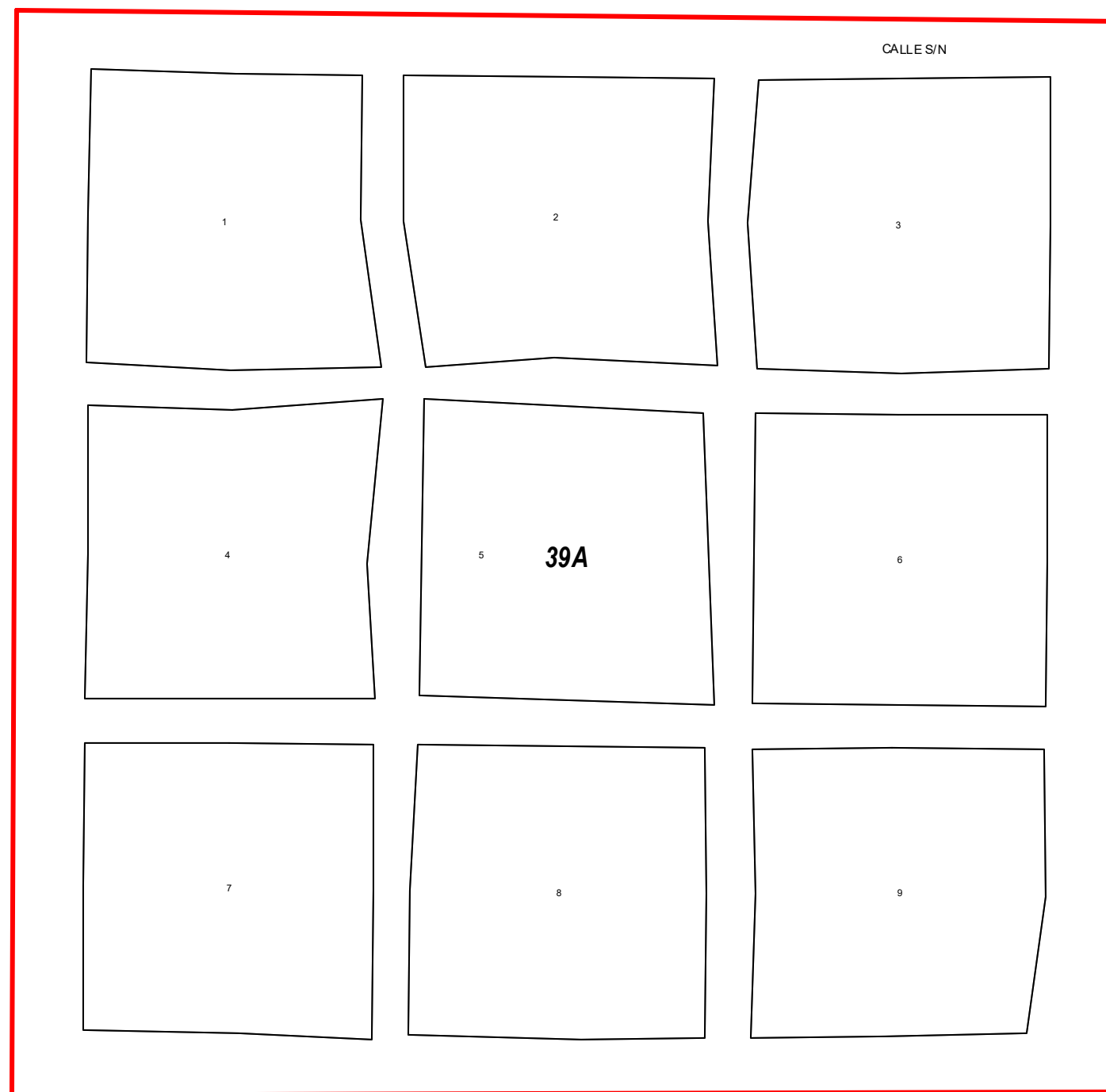

TABLA DE VALORES UNITARIOS DE SUELO

MUNICIPIO: CABORCA, SONORA

POBLACION: CUE VILLA CENTAURO DEL NORTE, REGION: 38

ESTADO DE SONORA ESCALA: 1:2,000 AÑO: 2024

VALORES CATASTRALES POR ZONAS Y CALLES	
ZONA	VALOR
39A	\$ 28.08



NOTAS:
 1.- LOS VALORES ESTAN INDICADOS EN PESOS.
 2.- LOS VALORES CATASTRALES POR METRO CUADRADO APLICABLES A LOS TERRENOS COMPRENDIDOS EN EL AREA DE CADA ZONA SE INDICAN EN EL RECUADRO QUE APARECE.
 3.- LOS VALORES ANOTADOS POR CALLE SE APLICARAN DIRECTOS A LOS PREDIOS CON FRENTE A LOS MISMOS.

H. AYUNTAMIENTO

ACTA DE CABILDO NO. _____ FECHA: _____

 PRESIDENTE: SINDICO: SECRETARIO:

H. CONGRESO DEL ESTADO

DECRETO NO. _____ FECHA: _____

 DIP. PRESIDENTE: DIP. SECRETARIO: DIP. SECRETARIO:

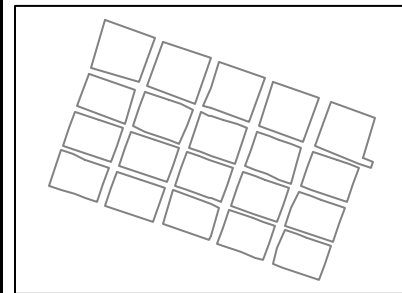
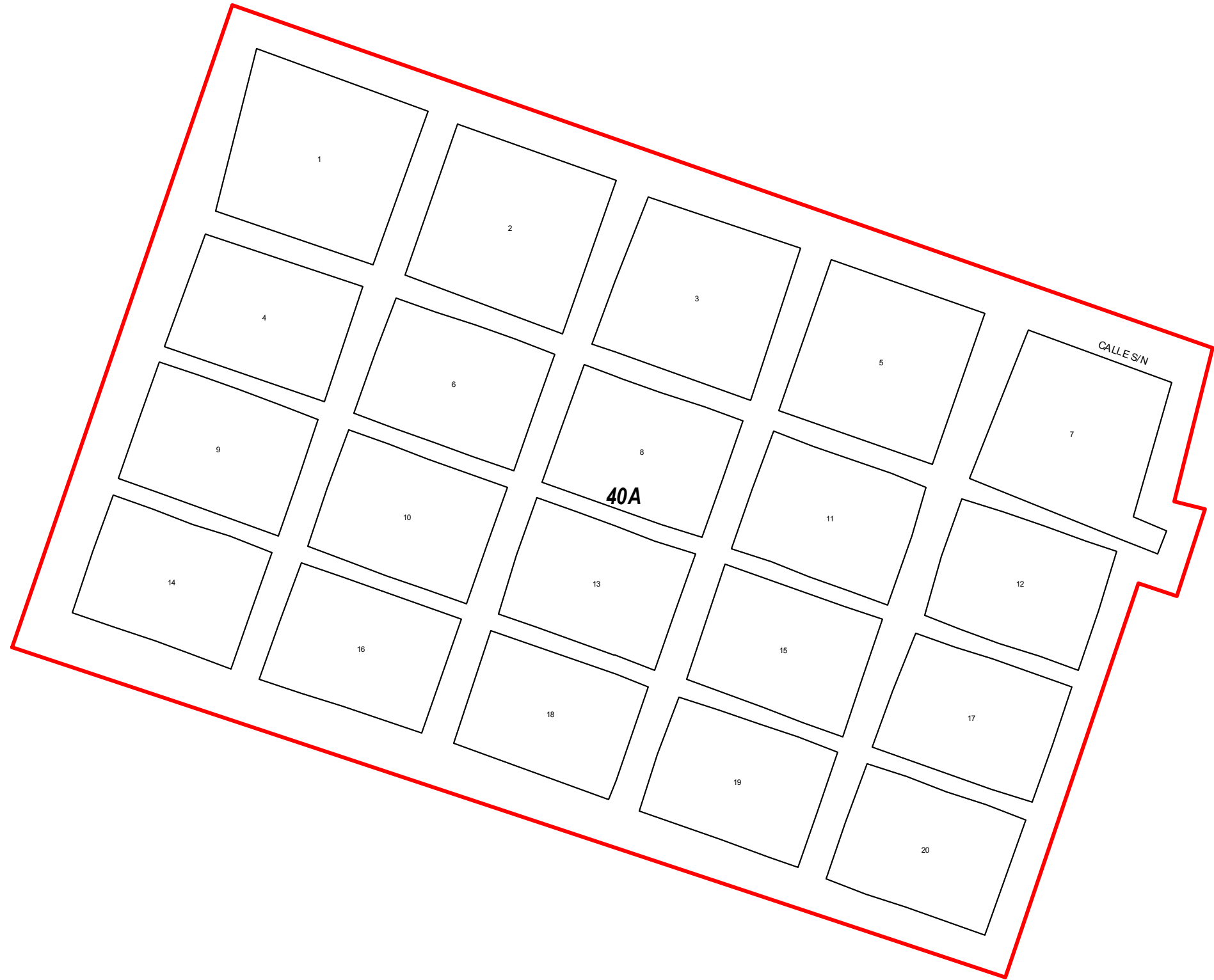

TABLA DE VALORES UNITARIOS DE SUELO

MUNICIPIO: CABORCA, SONORA

POBLACION: CUE VICENTE GUERRERO, REGION: 39

ESTADO DE SONORA ESCALA: 1:2,000 AÑO: 2024

VALORES CATASTRALES POR ZONAS Y CALLES	
ZONA	VALOR
40A	\$ 56.15



NOTAS:
 1.- LOS VALORES ESTAN INDICADOS EN PESOS.
 2.- LOS VALORES CATASTRALES POR METRO CUADRADO APLICABLES A LOS TERRENOS COMPRENDIDOS EN EL AREA DE CADA ZONA SE INDICAN EN EL RECUADRO QUE APARECE.
 3.- LOS VALORES ANOTADOS POR CALLE SE APLICARAN DIRECTOS A LOS PREDIOS CON FRENTE A LOS MISMOS.

H. AYUNTAMIENTO

ACTA DE CABILDO NO. _____ FECHA: _____

 PRESIDENTE: SINDICO: SECRETARIO:

H. CONGRESO DEL ESTADO

DECRETO NO. _____ FECHA: _____

 DIP. PRESIDENTE: DIP. SECRETARIO: DIP. SECRETARIO:

TABLA DE VALORES UNITARIOS DE SUELO

MUNICIPIO: CABORCA, SONORA

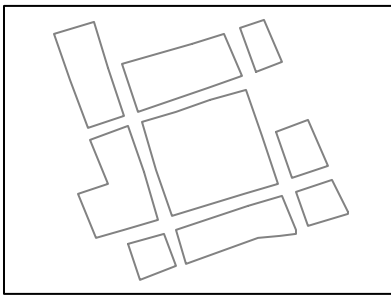
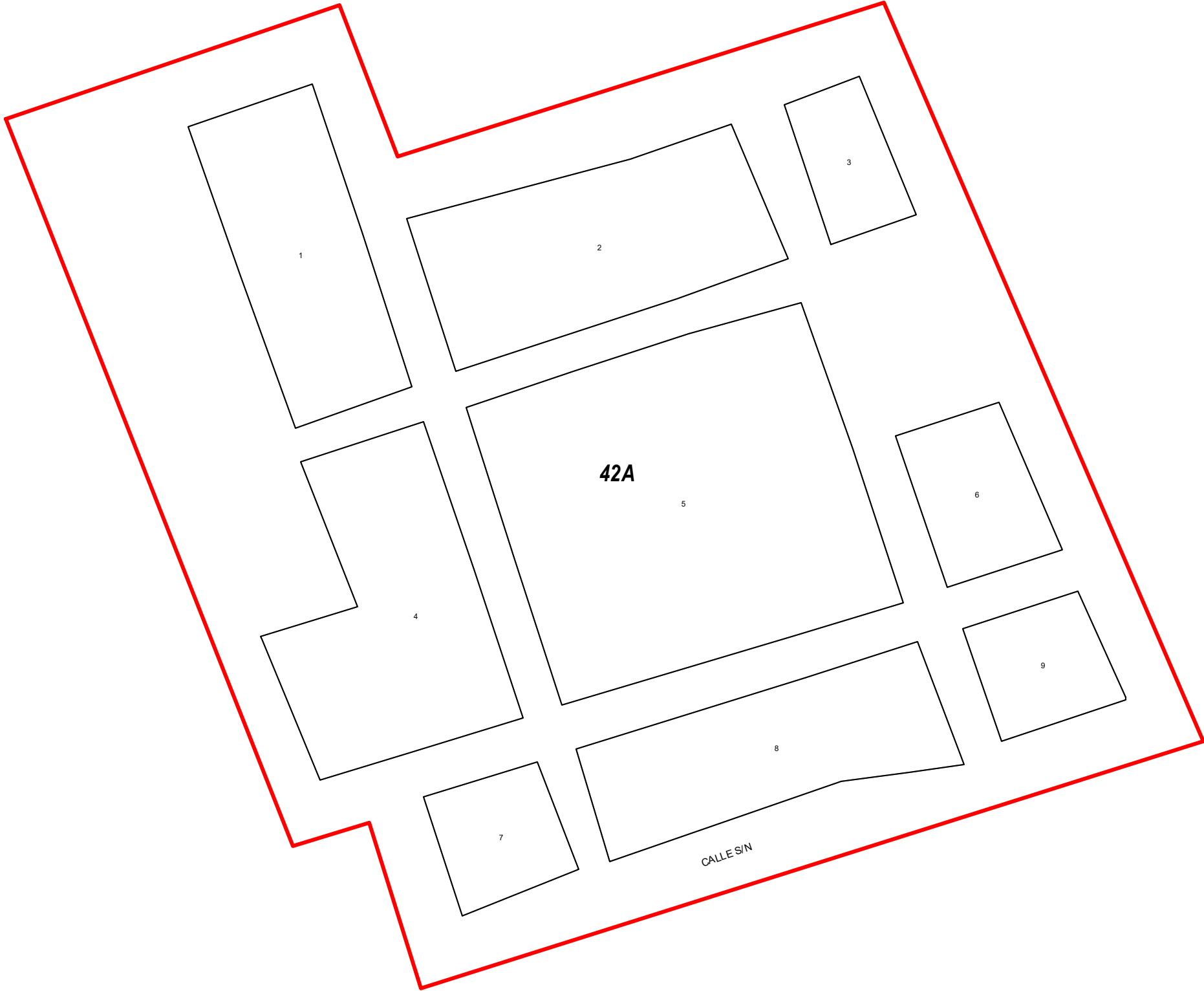

POBLACION: CUE JESUS GARCIA, REGION: 40

ESTADO DE SONORA

ESCALA: 1:3,000

AÑO: 2024

VALORES CATASTRALES POR ZONAS Y CALLES	
ZONA	VALOR
42A	\$ 28.08



NOTAS:
 1.- LOS VALORES ESTAN INDICADOS EN PESOS.
 2.- LOS VALORES CATASTRALES POR METRO CUADRADO APLICABLES A LOS TERRENOS COMPRENDIDOS EN EL AREA DE CADA ZONA SE INDICAN EN EL RECUADRO QUE APARECE.
 3.- LOS VALORES ANOTADOS POR CALLE SE APLICARAN DIRECTOS A LOS PREDIOS CON FRENTE A LOS MISMOS.

H. AYUNTAMIENTO

ACTA DE CABILDO NO. _____ FECHA: _____

 PRESIDENTE: SINDICO: SECRETARIO:

H. CONGRESO DEL ESTADO

DECRETO NO. _____ FECHA: _____

 DIP. PRESIDENTE: DIP. SECRETARIO: DIP. SECRETARIO:

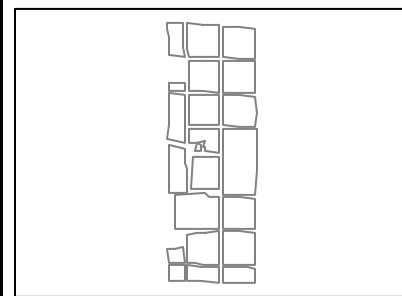
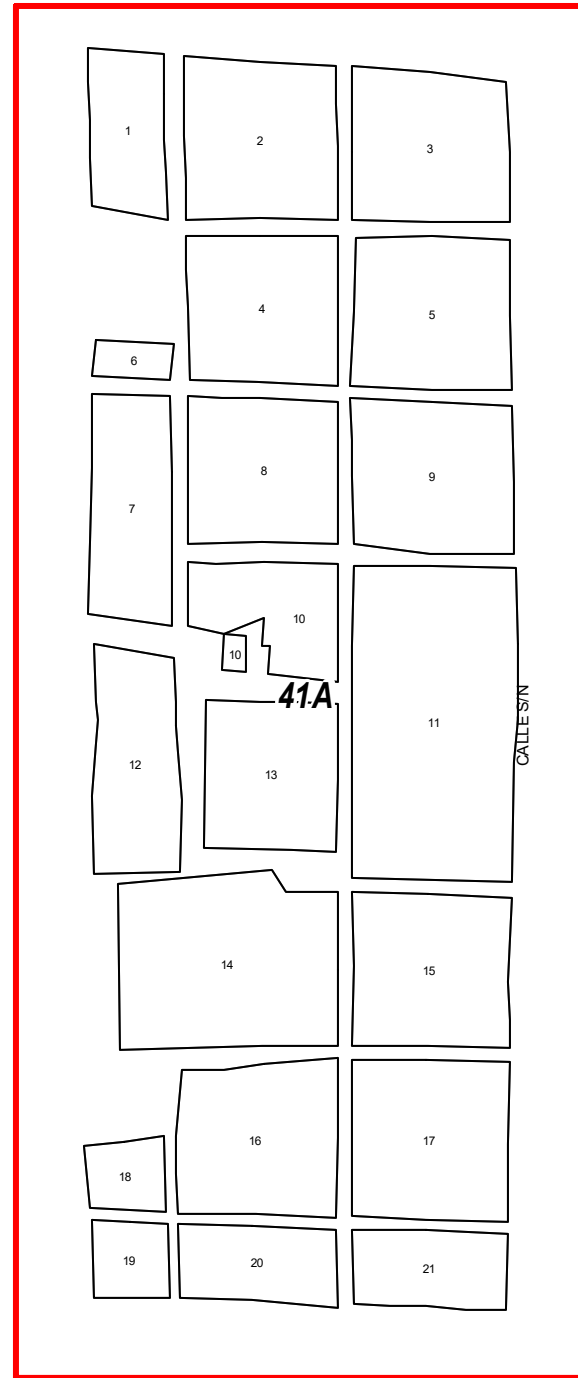

TABLA DE VALORES UNITARIOS DE SUELO

MUNICIPIO: CABORCA, SONORA

POBLACION: CUE 21 DE MARZO II, REGION: 42

ESTADO DE SONORA ESCALA: 1:1,250 AÑO: 2024

VALORES CATASTRALES POR ZONAS Y CALLES	
ZONA	VALOR
41A	\$ 74.90



NOTAS:
 1.- LOS VALORES ESTAN INDICADOS EN PESOS.
 2.- LOS VALORES CATASTRALES POR METRO CUADRADO APLICABLES A LOS TERRENOS COMPRENDIDOS EN EL AREA DE CADA ZONA SE INDICAN EN EL RECUADRO QUE APARECE.
 3.- LOS VALORES ANOTADOS POR CALLE SE APLICARAN DIRECTOS A LOS PREDIOS CON FRENTE A LOS MISMOS.

H. AYUNTAMIENTO

ACTA DE CABILDO NO. _____ FECHA: _____

 PRESIDENTE: SINDICO: SECRETARIO:

H. CONGRESO DEL ESTADO

DECRETO NO. _____ FECHA: _____

 DIP. PRESIDENTE: DIP. SECRETARIO: DIP. SECRETARIO:

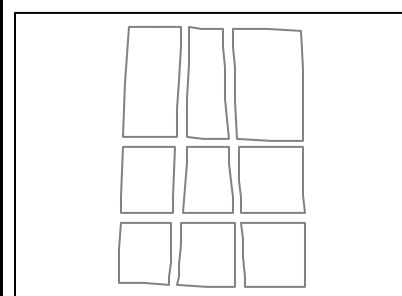
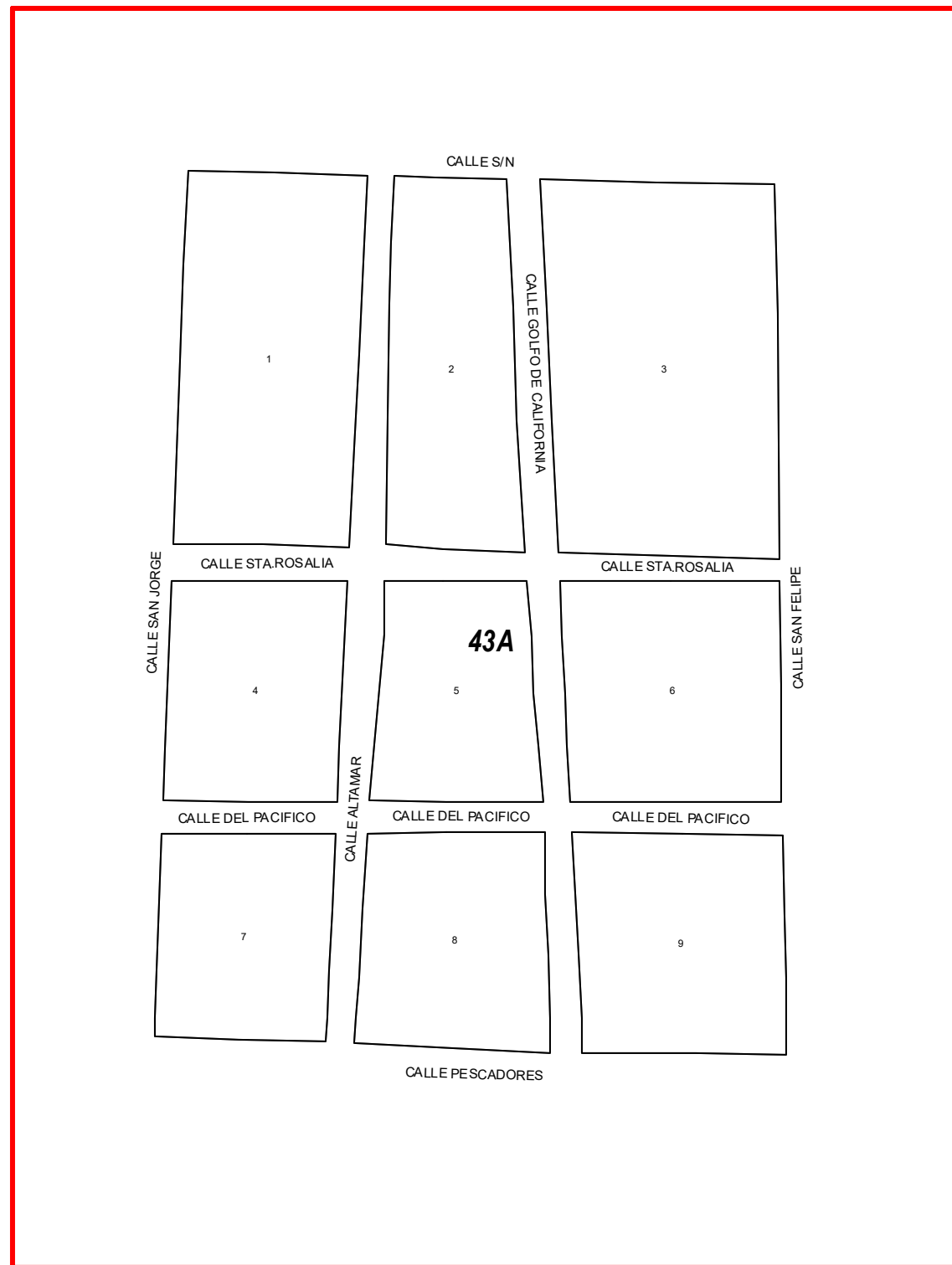

TABLA DE VALORES UNITARIOS DE SUELO

MUNICIPIO: CABORCA, SONORA

POBLACION: CUE RODOLFO CAMPODONICO, REGION: 41

ESTADO DE SONORA ESCALA: 1:5,000 AÑO: 2024

VALORES CATASTRALES POR ZONAS Y CALLES	
ZONA	VALOR
43A	\$ 46.80



NOTAS:
 1.- LOS VALORES ESTAN INDICADOS EN PESOS.
 2.- LOS VALORES CATASTRALES POR METRO CUADRADO APLICABLES A LOS TERRENOS COMPRENDIDOS EN EL AREA DE CADA ZONA SE INDICAN EN EL RECUADRO QUE APARECE.
 3.- LOS VALORES ANOTADOS POR CALLE SE APLICARAN DIRECTOS A LOS PREDIOS CON FRENTE A LOS MISMOS.

H. AYUNTAMIENTO

ACTA DE CABILDO NO. _____ FECHA: _____

 PRESIDENTE: SINDICO: SECRETARIO:

H. CONGRESO DEL ESTADO

DECRETO NO. _____ FECHA: _____

 DIP. PRESIDENTE: DIP. SECRETARIO: DIP. SECRETARIO:

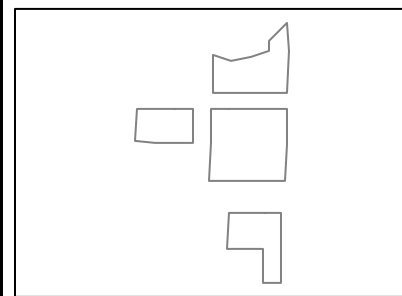
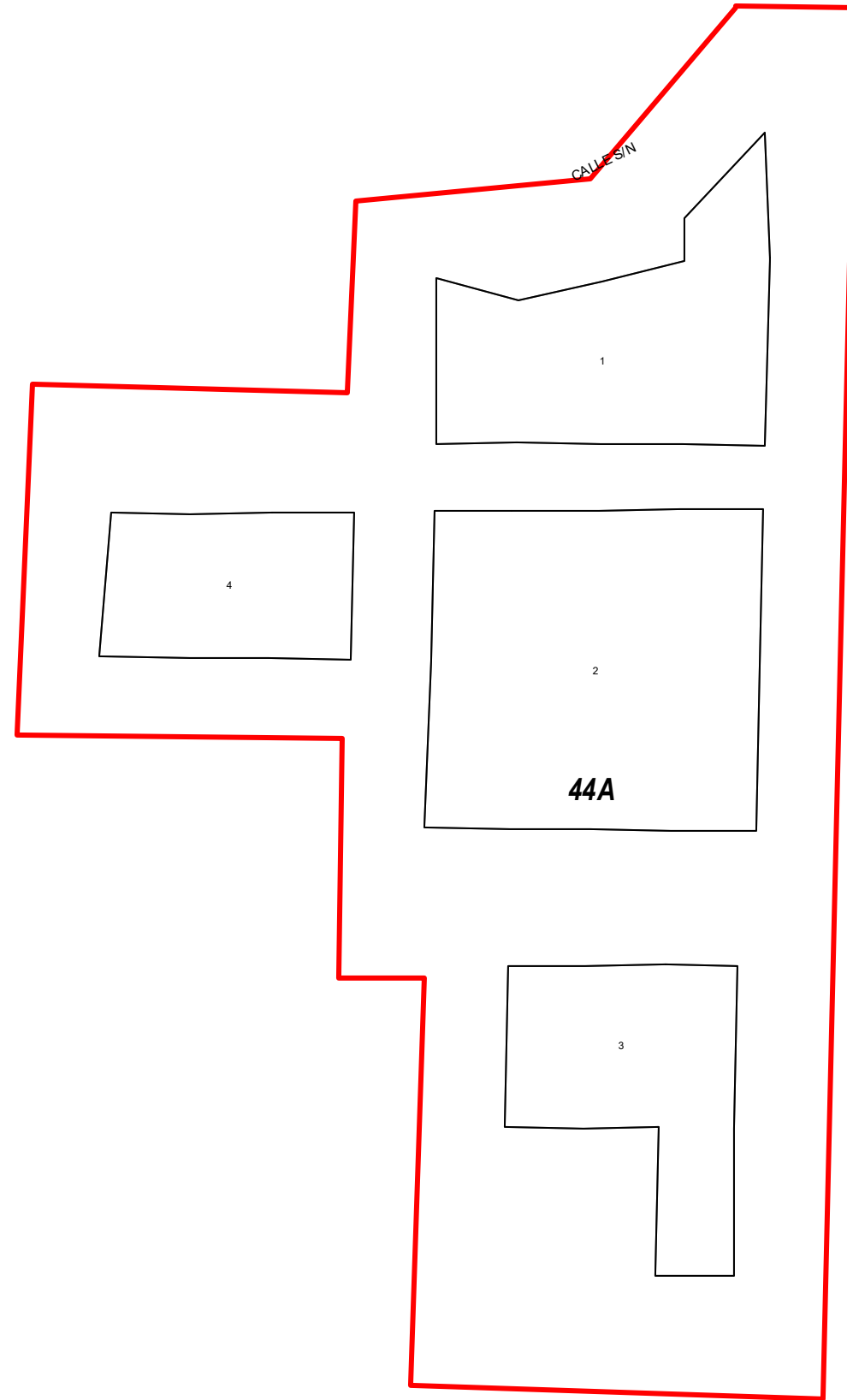

TABLA DE VALORES UNITARIOS DE SUELO

MUNICIPIO: CABORCA, SONORA

POBLACION: CUE LOS DORADOS DE VILLA, REGION: 43

ESTADO DE SONORA ESCALA: 1:3,000 AÑO: 2024

VALORES CATASTRALES POR ZONAS Y CALLES	
ZONA	VALOR
44A	\$ 28.08



NOTAS:
 1.- LOS VALORES ESTAN INDICADOS EN PESOS.
 2.- LOS VALORES CATASTRALES POR METRO CUADRADO APLICABLES A LOS TERRENOS COMPRENDIDOS EN EL AREA DE CADA ZONA SE INDICAN EN EL RECUADRO QUE APARECE.
 3.- LOS VALORES ANOTADOS POR CALLE SE APLICARAN DIRECTOS A LOS PREDIOS CON FRENTE A LOS MISMOS.

H. AYUNTAMIENTO

ACTA DE CABILDO NO. _____ FECHA: _____

 PRESIDENTE: SINDICO: SECRETARIO:

H. CONGRESO DEL ESTADO

DECRETO NO. _____ FECHA: _____

 DIP. PRESIDENTE: DIP. SECRETARIO: DIP. SECRETARIO:

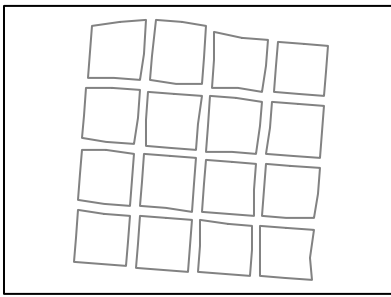
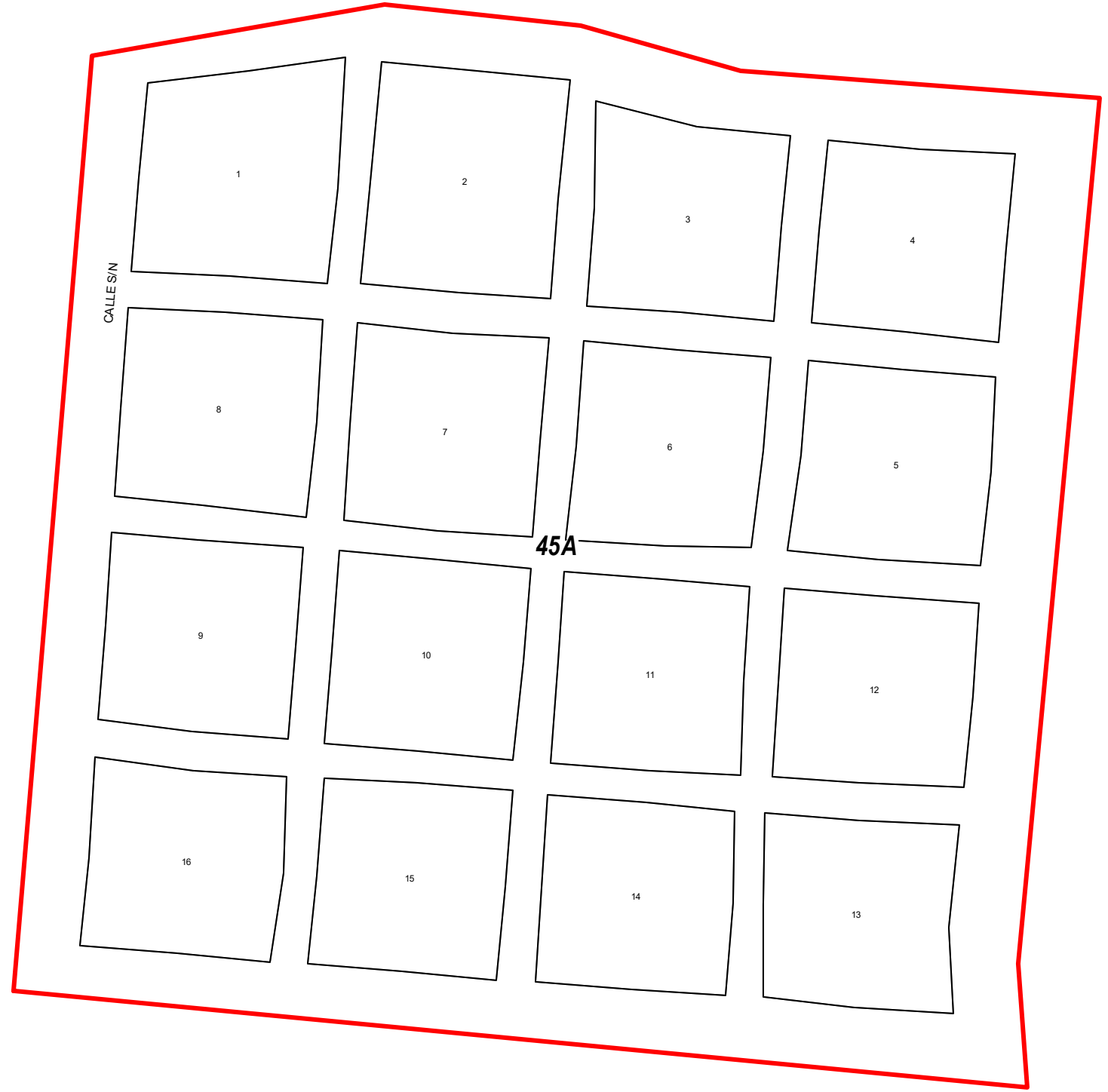

TABLA DE VALORES UNITARIOS DE SUELO

MUNICIPIO: CABORCA, SONORA

POBLACION: CUE LA ALMITA, REGION: 44

ESTADO DE SONORA ESCALA: 1:2,000 AÑO: 2024

VALORES CATASTRALES POR ZONAS Y CALLES	
ZONA	VALOR
45A	\$ 28.08



NOTAS:
 1.- LOS VALORES ESTAN INDICADOS EN PESOS.
 2.- LOS VALORES CATASTRALES POR METRO CUADRADO APLICABLES A LOS TERRENOS COMPRENDIDOS EN EL AREA DE CADA ZONA SE INDICAN EN EL RECUADRO QUE APARECE.
 3.- LOS VALORES ANOTADOS POR CALLE SE APLICARAN DIRECTOS A LOS PREDIOS CON FRENTE A LOS MISMOS.

H. AYUNTAMIENTO

ACTA DE CABILDO NO. _____ FECHA: _____

 PRESIDENTE: SINDICO: SECRETARIO:

H. CONGRESO DEL ESTADO

DECRETO NO. _____ FECHA: _____

 DIP. PRESIDENTE: DIP. SECRETARIO: DIP. SECRETARIO:

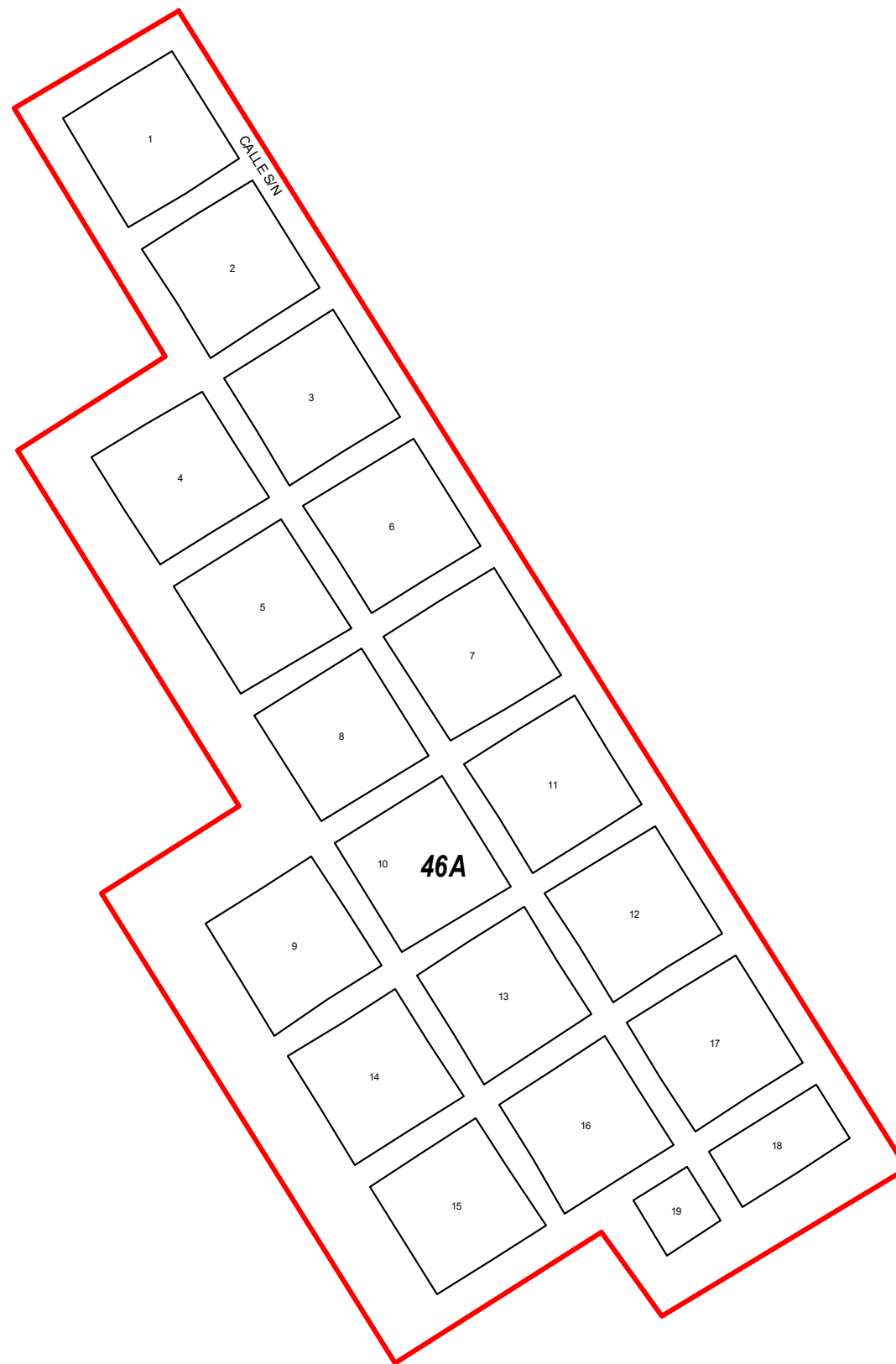

TABLA DE VALORES UNITARIOS DE SUELO

MUNICIPIO: CABORCA, SONORA

POBLACION: CUE LA SIERRITA, REGION: 45

ESTADO DE SONORA ESCALA: 1:3,000 AÑO: 2024

VALORES CATASTRALES POR ZONAS Y CALLES	
ZONA	VALOR
46A	\$ 28.08



NOTAS:
 1.- LOS VALORES ESTAN INDICADOS EN PESOS.
 2.- LOS VALORES CATASTRALES POR METRO CUADRADO APLICABLES A LOS TERRENOS COMPRENDIDOS EN EL AREA DE CADA ZONA SE INDICAN EN EL RECUADRO QUE APARECE.
 3.- LOS VALORES ANOTADOS POR CALLE SE APLICARAN DIRECTOS A LOS PREDIOS CON FRENTE A LOS MISMOS.

H. AYUNTAMIENTO

ACTA DE CABILDO NO. _____ FECHA: _____

 PRESIDENTE: SINDICO: SECRETARIO:

H. CONGRESO DEL ESTADO

DECRETO NO. _____ FECHA: _____

 DIP. PRESIDENTE: DIP. SECRETARIO: DIP. SECRETARIO:

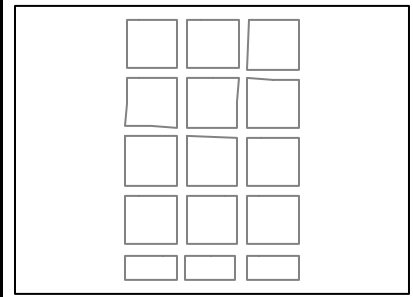


TABLA DE VALORES UNITARIOS DE SUELO

MUNICIPIO: CABORCA, SONORA

POBLACION: CUE RIO ESCONDIDO, REGION: 46

ESTADO DE SONORA ESCALA: 1:5,000 AÑO: 2024

VALORES CATASTRALES POR ZONAS Y CALLES	
ZONA	VALOR
48A	\$ 28.08



NOTAS:
 1.- LOS VALORES ESTAN INDICADOS EN PESOS.
 2.- LOS VALORES CATASTRALES POR METRO CUADRADO APLICABLES A LOS TERRENOS COMPRENDIDOS EN EL AREA DE CADA ZONA SE INDICAN EN EL RECUADRO QUE APARECE.
 3.- LOS VALORES ANOTADOS POR CALLE SE APLICARAN DIRECTOS A LOS PREDIOS CON FRENTE A LOS MISMOS.

H. AYUNTAMIENTO

ACTA DE CABILDO NO. _____ FECHA: _____

 PRESIDENTE: SINDICO: SECRETARIO:

H. CONGRESO DEL ESTADO

DECRETO NO. _____ FECHA: _____

 DIP. PRESIDENTE: DIP. SECRETARIO: DIP. SECRETARIO:

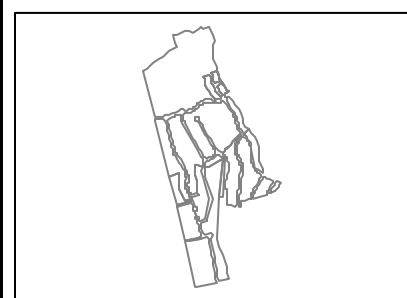

TABLA DE VALORES UNITARIOS DE SUELO

MUNICIPIO: CABORCA, SONORA

POBLACION: CUE VICENTE LOMBARDO TOLEDANO, REGION: 48

ESTADO DE SONORA ESCALA: 1:3,000 AÑO: 2024

VALORES CATASTRALES POR ZONAS Y CALLES	
ZONA	VALOR
49A	\$ 374.55



NOTAS:
 1.- LOS VALORES ESTAN INDICADOS EN PESOS.
 2.- LOS VALORES CATASTRALES POR METRO CUADRADO APLICABLES A LOS TERRENOS COMPRENDIDOS EN EL AREA DE CADA ZONA SE INDICAN EN EL RECUADRO QUE APARECE.
 3.- LOS VALORES ANOTADOS POR CALLE SE APLICARAN DIRECTOS A LOS PREDIOS CON FRENTE A LOS MISMOS.

H. AYUNTAMIENTO

ACTA DE CABILDO NO. _____ FECHA: _____

 PRESIDENTE: SINDICO: SECRETARIO:

H. CONGRESO DEL ESTADO

DECRETO NO. _____ FECHA: _____

 DIP. PRESIDENTE: DIP. SECRETARIO: DIP. SECRETARIO:

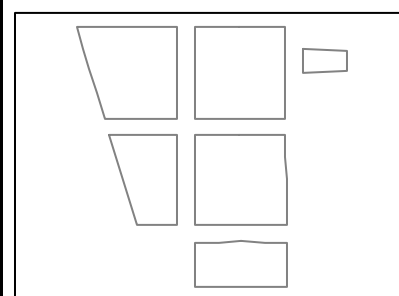
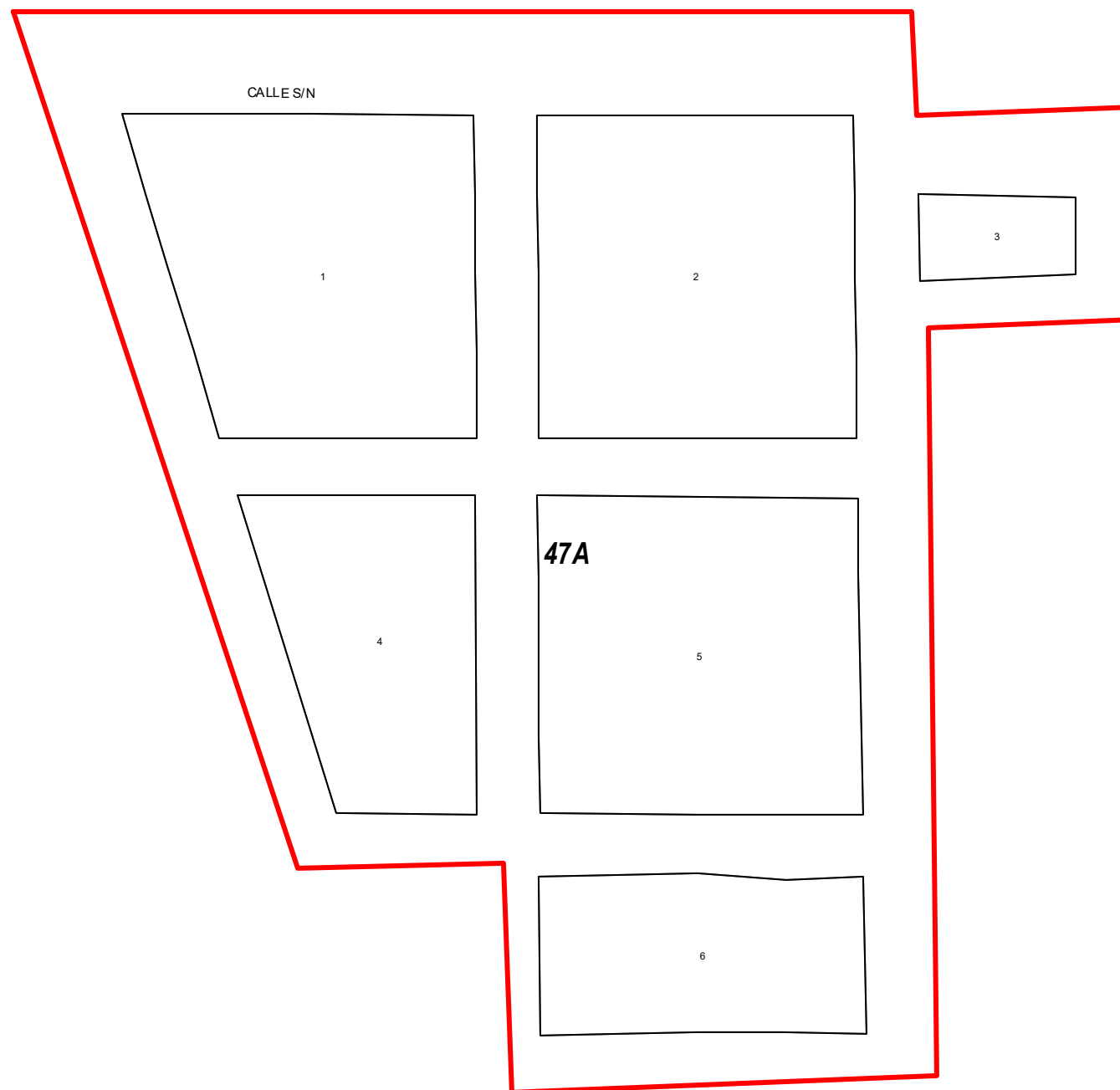

TABLA DE VALORES UNITARIOS DE SUELO

MUNICIPIO: CABORCA, SONORA

POBLACION: LAS DUNAS SANTO TOMAS, REGION: 49

ESTADO DE SONORA ESCALA: 1:9,000 AÑO: 2024

VALORES CATASTRALES POR ZONAS Y CALLES	
ZONA	VALOR
47A	\$ 28.08



NOTAS:
 1.- LOS VALORES ESTAN INDICADOS EN PESOS.
 2.- LOS VALORES CATASTRALES POR METRO CUADRADO APLICABLES A LOS TERRENOS COMPRENDIDOS EN EL AREA DE CADA ZONA SE INDICAN EN EL RECUADRO QUE APARECE.
 3.- LOS VALORES ANOTADOS POR CALLE SE APLICARAN DIRECTOS A LOS PREDIOS CON FRENTE A LOS MISMOS.

H. AYUNTAMIENTO

ACTA DE CABILDO NO. _____ FECHA: _____

 PRESIDENTE: SINDICO: SECRETARIO:

H. CONGRESO DEL ESTADO

DECRETO NO. _____ FECHA: _____

 DIP. PRESIDENTE: DIP. SECRETARIO: DIP. SECRETARIO:

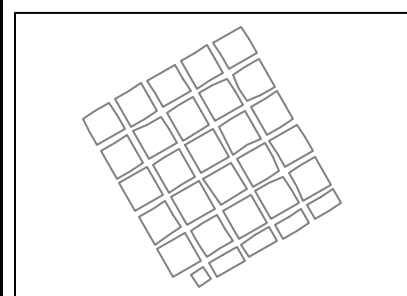
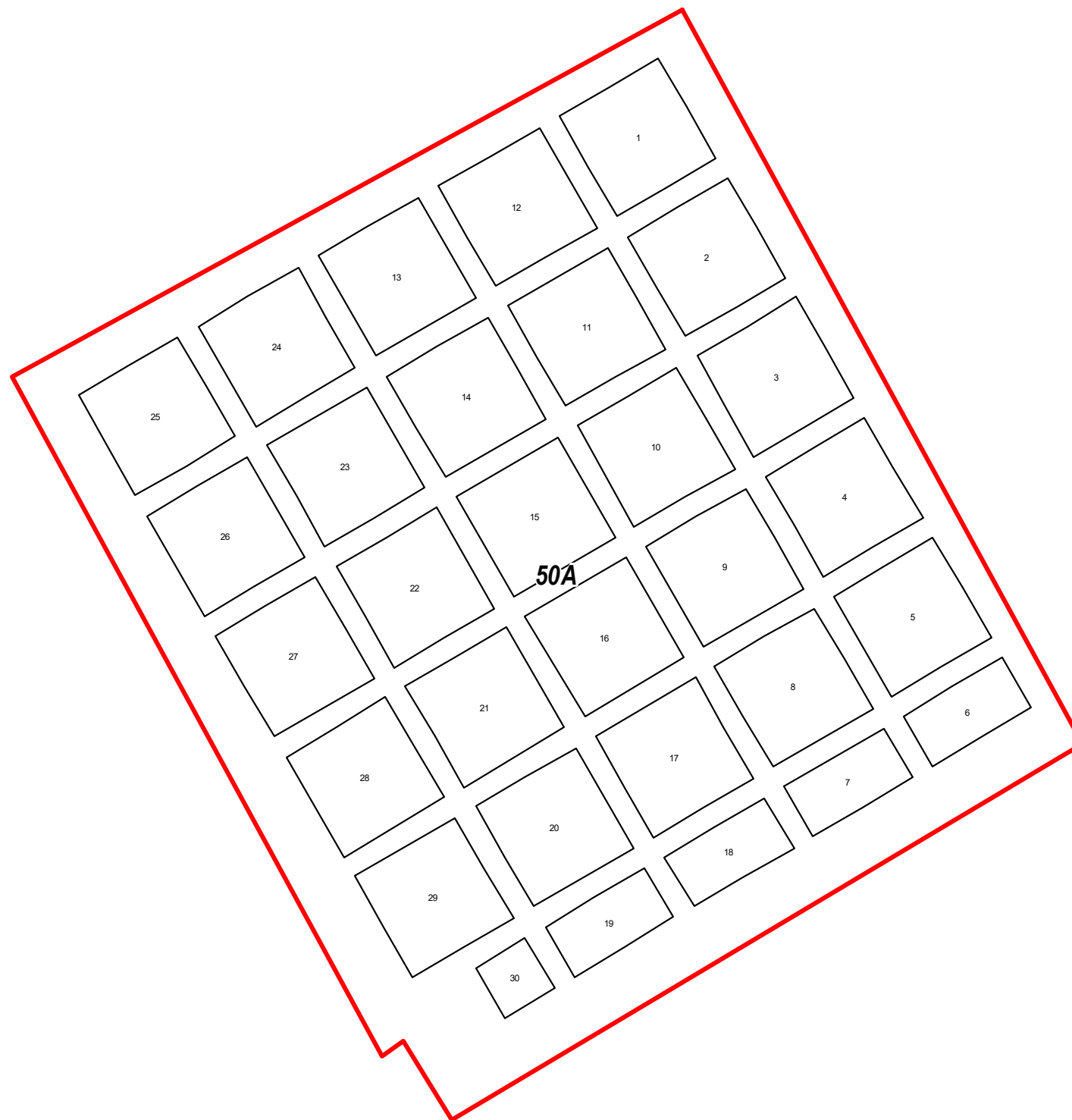

TABLA DE VALORES UNITARIOS DE SUELO

MUNICIPIO: CABORCA, SONORA

POBLACION: CUE PROVIDENCIA, REGION: 47

ESTADO DE SONORA ESCALA: 1:2,000 AÑO: 2024

VALORES CATASTRALES POR ZONAS Y CALLES	
ZONA	VALOR
50A	\$ 28.08



NOTAS:
 1.- LOS VALORES ESTAN INDICADOS EN PESOS.
 2.- LOS VALORES CATASTRALES POR METRO CUADRADO APLICABLES A LOS TERRENOS COMPRENDIDOS EN EL AREA DE CADA ZONA SE INDICAN EN EL RECUADRO QUE APARECE.
 3.- LOS VALORES ANOTADOS POR CALLE SE APLICARAN DIRECTOS A LOS PREDIOS CON FRENTE A LOS MISMOS.

H. AYUNTAMIENTO

ACTA DE CABILDO NO. _____ FECHA: _____

 PRESIDENTE: SINDICO: SECRETARIO:

H. CONGRESO DEL ESTADO

DECRETO NO. _____ FECHA: _____

 DIP. PRESIDENTE: DIP. SECRETARIO: DIP. SECRETARIO:

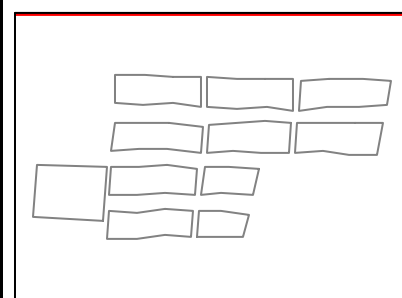
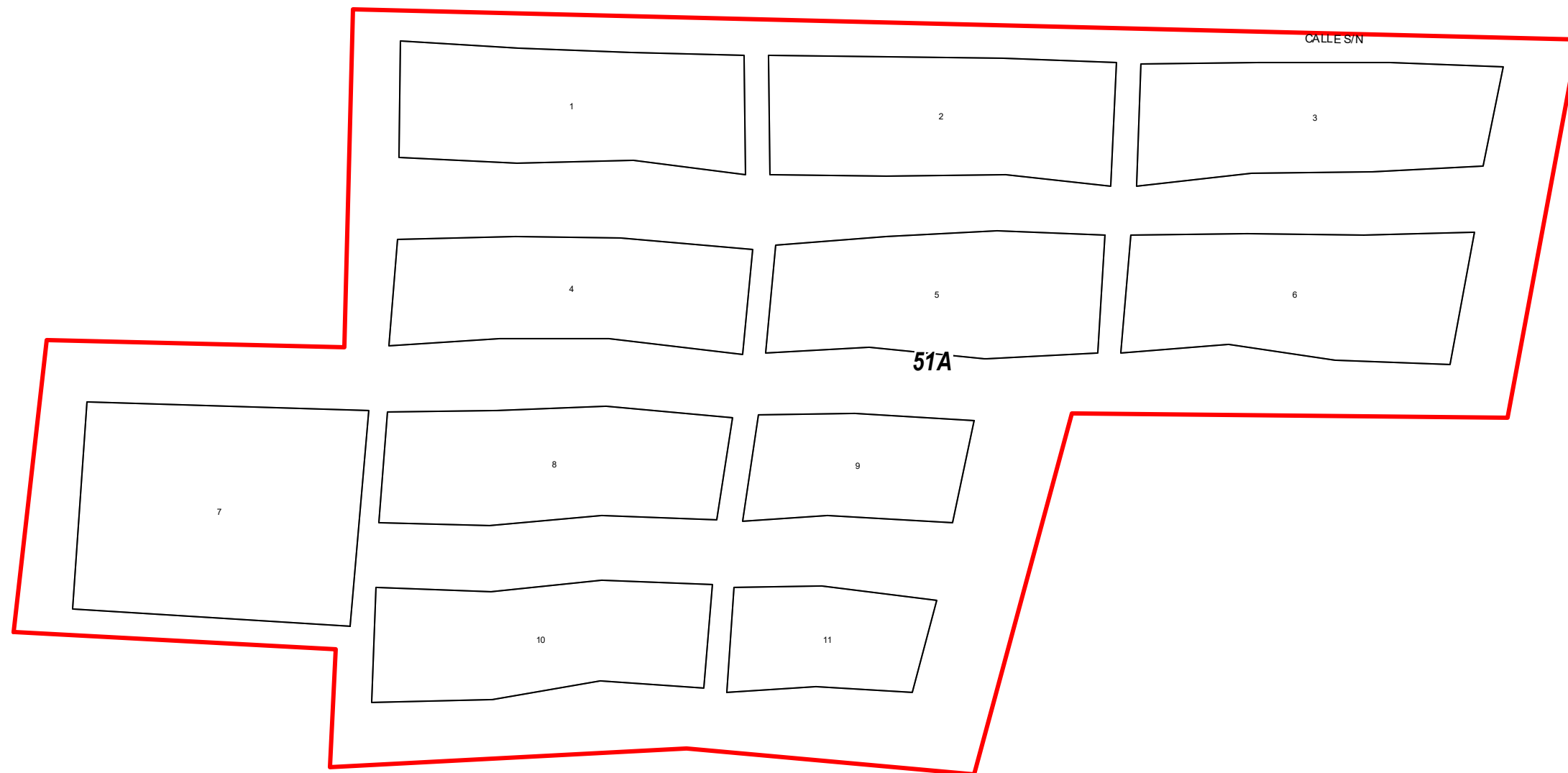

TABLA DE VALORES UNITARIOS DE SUELO

MUNICIPIO: CABORCA, SONORA

POBLACION: CUE EL BAJIO, REGION: 50

ESTADO DE SONORA ESCALA: 1:5,000 AÑO: 2024

VALORES CATASTRALES POR ZONAS Y CALLES	
ZONA	VALOR
51A	\$ 28.08



NOTAS:
 1.- LOS VALORES ESTAN INDICADOS EN PESOS.
 2.- LOS VALORES CATASTRALES POR METRO CUADRADO APLICABLES A LOS TERRENOS COMPRENDIDOS EN EL AREA DE CADA ZONA SE INDICAN EN EL RECUADRO QUE APARECE.
 3.- LOS VALORES ANOTADOS POR CALLE SE APLICARAN DIRECTOS A LOS PREDIOS CON FRENTE A LOS MISMOS.

H. AYUNTAMIENTO

ACTA DE CABILDO NO. _____ FECHA: _____

 PRESIDENTE: SINDICO: SECRETARIO:

H. CONGRESO DEL ESTADO

DECRETO NO. _____ FECHA: _____

 DIP. PRESIDENTE: DIP. SECRETARIO: DIP. SECRETARIO:

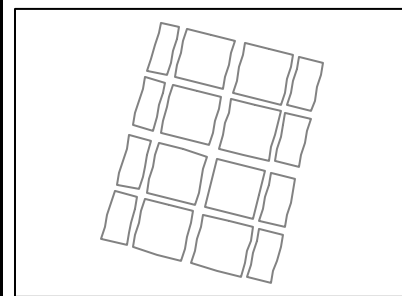
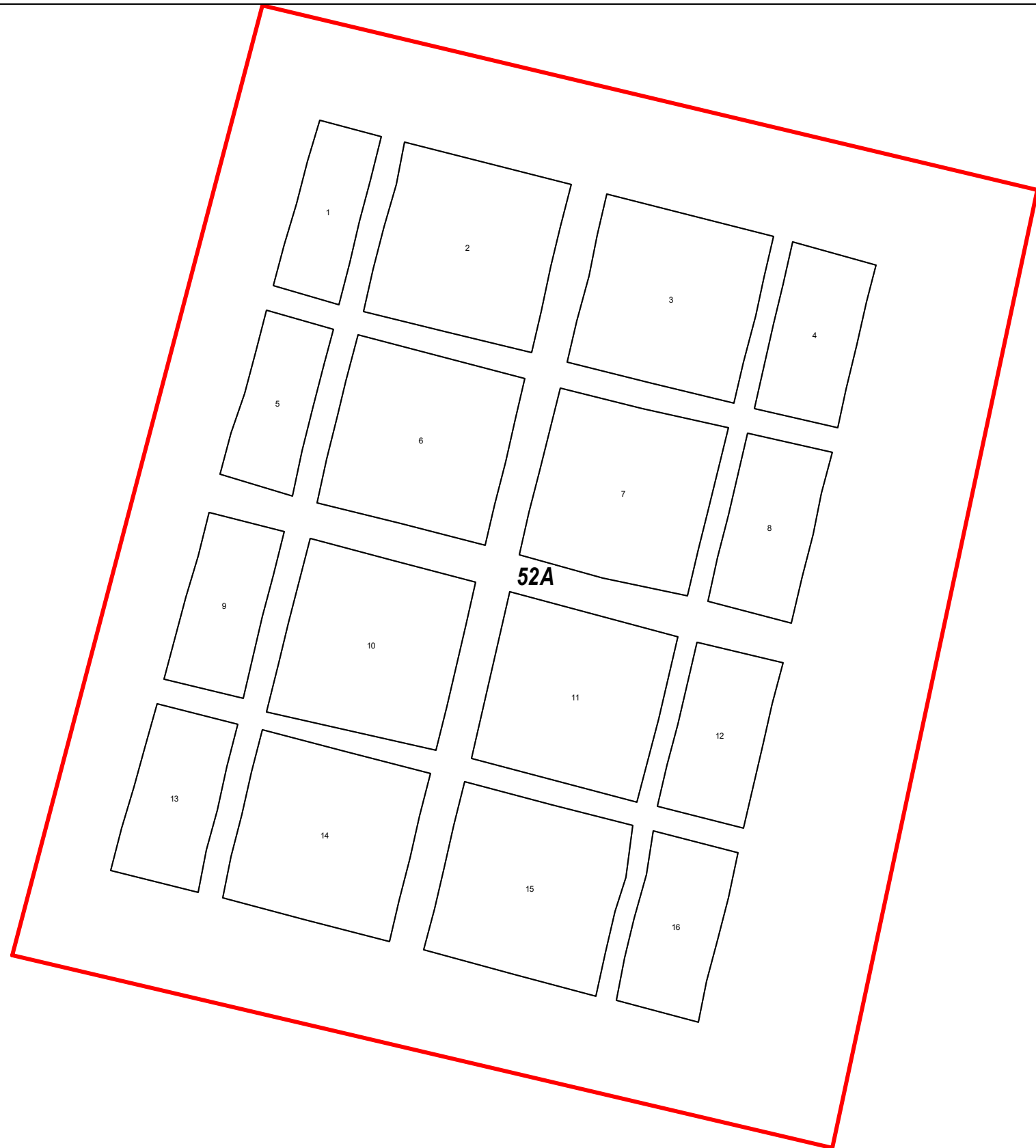

TABLA DE VALORES UNITARIOS DE SUELO

MUNICIPIO: CABORCA, SONORA

POBLACION: CUE EL SAUCITO, REGION: 51

ESTADO DE SONORA ESCALA: 1:2,000 AÑO: 2024

VALORES CATASTRALES POR ZONAS Y CALLES	
ZONA	VALOR
52A	\$ 28.08



NOTAS:
 1.- LOS VALORES ESTAN INDICADOS EN PESOS.
 2.- LOS VALORES CATASTRALES POR METRO CUADRADO APLICABLES A LOS TERRENOS COMPRENDIDOS EN EL AREA DE CADA ZONA SE INDICAN EN EL RECUADRO QUE APARECE.
 3.- LOS VALORES ANOTADOS POR CALLE SE APLICARAN DIRECTOS A LOS PREDIOS CON FRENTE A LOS MISMOS.

H. AYUNTAMIENTO

ACTA DE CABILDO NO. _____ FECHA: _____

 PRESIDENTE: SINDICO: SECRETARIO:

H. CONGRESO DEL ESTADO

DECRETO NO. _____ FECHA: _____

 DIP. PRESIDENTE: DIP. SECRETARIO: DIP. SECRETARIO:

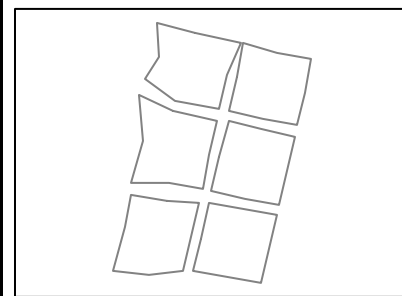
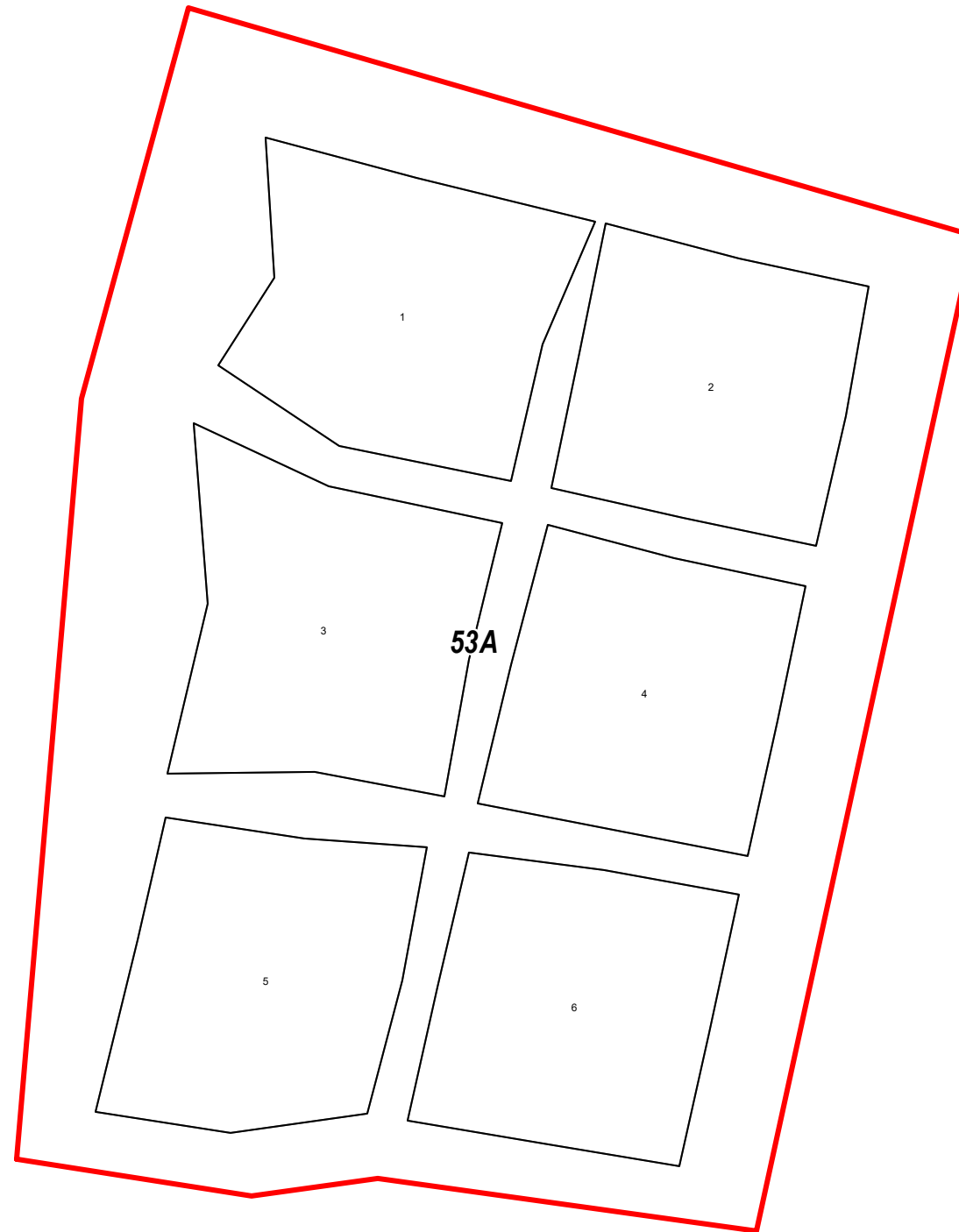

TABLA DE VALORES UNITARIOS DE SUELO

MUNICIPIO: CABORCA, SONORA

POBLACION: CUE J M PINO SUAREZ, REGION: 52

ESTADO DE SONORA ESCALA: 1:3,000 AÑO: 2024

VALORES CATASTRALES POR ZONAS Y CALLES	
ZONA	VALOR
53A	\$ 28.08



NOTAS:
 1.- LOS VALORES ESTAN INDICADOS EN PESOS.
 2.- LOS VALORES CATASTRALES POR METRO CUADRADO APLICABLES A LOS TERRENOS COMPRENDIDOS EN EL AREA DE CADA ZONA SE INDICAN EN EL RECUADRO QUE APARECE.
 3.- LOS VALORES ANOTADOS POR CALLE SE APLICARAN DIRECTOS A LOS PREDIOS CON FRENTE A LOS MISMOS.

H. AYUNTAMIENTO

ACTA DE CABILDO NO. _____ FECHA: _____

 PRESIDENTE: SINDICO: SECRETARIO:

H. CONGRESO DEL ESTADO

DECRETO NO. _____ FECHA: _____

 DIP. PRESIDENTE: DIP. SECRETARIO: DIP. SECRETARIO:

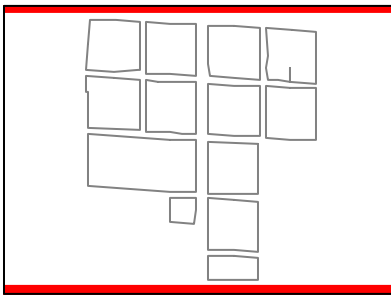
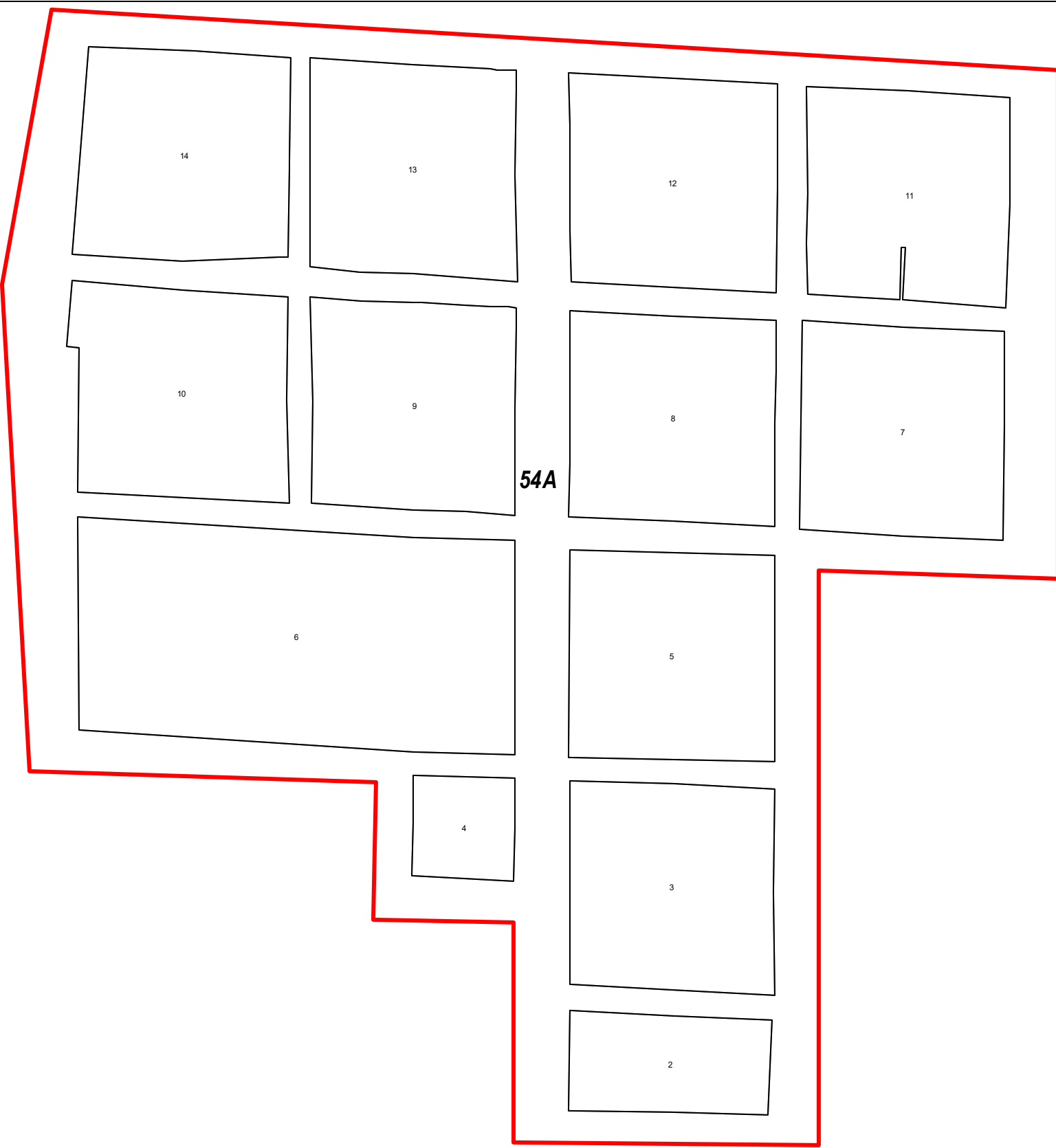
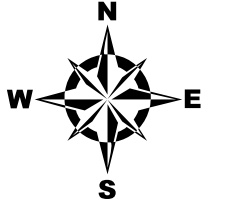
TABLA DE VALORES UNITARIOS DE SUELO

MUNICIPIO: CABORCA, SONORA

POBLACION: CUE MANUEL M DIEGUEZ, REGION: 53

ESTADO DE SONORA ESCALA: 1:2,000 AÑO: 2024

VALORES CATASTRALES POR ZONAS Y CALLES	
ZONA	VALOR
54A	\$ 37.49



NOTAS:
 1.- LOS VALORES ESTAN INDICADOS EN PESOS.
 2.- LOS VALORES CATASTRALES POR METRO CUADRADO APLICABLES A LOS TERRENOS COMPRENDIDOS EN EL AREA DE CADA ZONA SE INDICAN EN EL RECUADRO QUE APARECE.
 3.- LOS VALORES ANOTADOS POR CALLE SE APLICARAN DIRECTOS A LOS PREDIOS CON FRENTE A LOS MISMOS.

H. AYUNTAMIENTO

ACTA DE CABILDO NO. _____ FECHA: _____

 PRESIDENTE: SINDICO: SECRETARIO:

H. CONGRESO DEL ESTADO

DECRETO NO. _____ FECHA: _____

 DIP. PRESIDENTE: DIP. SECRETARIO: DIP. SECRETARIO:

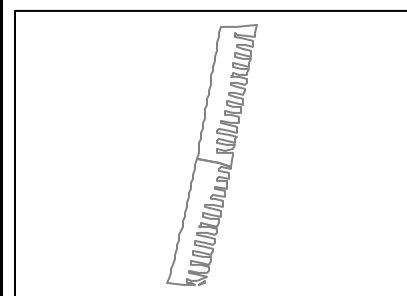
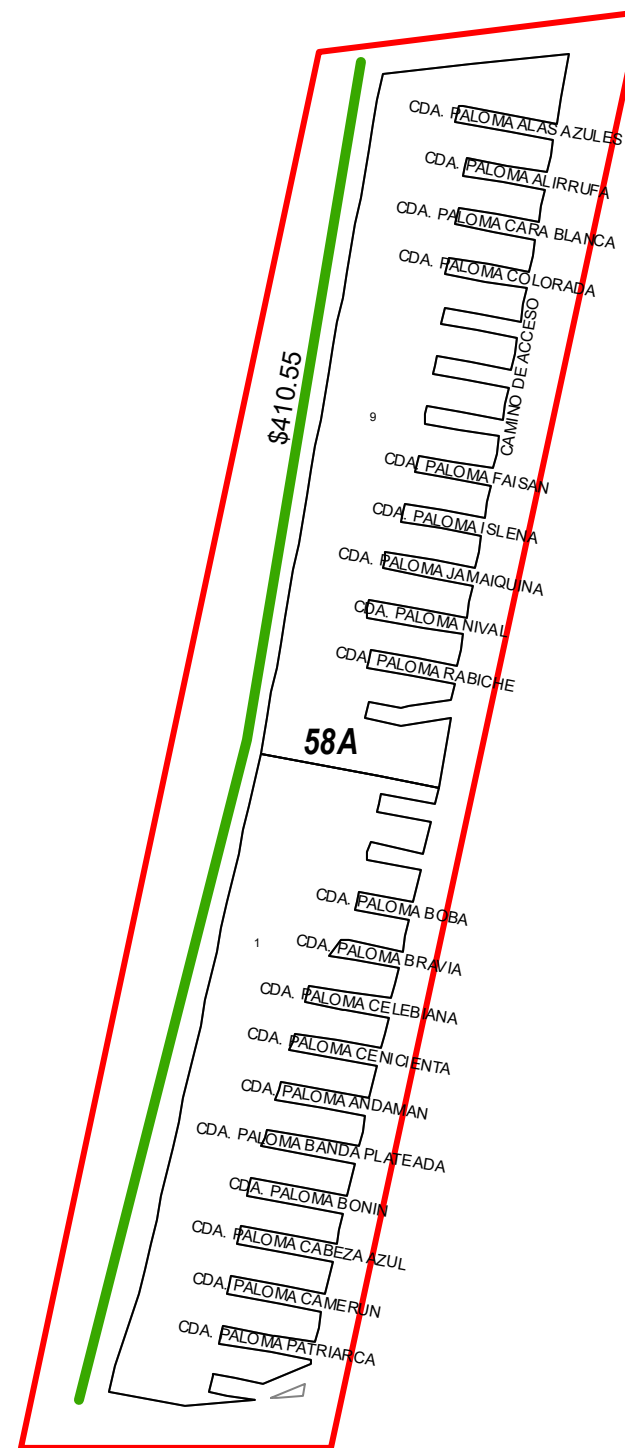

TABLA DE VALORES UNITARIOS DE SUELO

MUNICIPIO: CABORCA, SONORA

POBLACION: CUE FRONTERAS, REGION: 54

ESTADO DE SONORA ESCALA: 1:2,500 AÑO: 2024

VALORES CATASTRALES POR ZONAS Y CALLES	
ZONA	VALOR
58A	\$ 374.55



NOTAS:
1- LOS VALORES ESTAN INDICADOS EN PESOS.
2- LOS VALORES CATASTRALES POR METRO CUADRADO APLICABLES A LOS TERRENOS COMPRENDIDOS EN EL AREA DE CADA ZONA SE INDICAN EN EL RECUADRO QUE APARECE.
3- LOS VALORES ANOTADOS POR CALLE SE APLICARAN DIRECTOS A LOS PREDIOS CON FRENTE A LOS MISMOS.

H. AYUNTAMIENTO

ACTA DE CABILDO NO. _____ FECHA: _____

PRESIDENTE: SINDICO: SECRETARIO:

H. CONGRESO DEL ESTADO

DECRETO NO. _____ FECHA: _____

DIP. PRESIDENTE: DIP. SECRETARIO: DIP. SECRETARIO:

TABLA DE VALORES UNITARIOS DE SUELO


MUNICIPIO: CABORCA, SONORA

POBLACION: PLAYA PALOMA, REGION: 58


ESTADO DE SONORA

ESCALA: 1:6,000

AÑO: 2024



POBLACION	VALOR
PLAYAS DEL DESEMBOQUE, REG. 11	\$ 280.87
CUE ORIBE DE ALBA, REG. 55	\$ 75.01
CUE LA URES, REG. 56	\$ 28.08
CUE SAN ISIDRO, REG. 57	\$ 37.49



NOTAS:
1.- LOS VALORES ESTAN INDICADOS EN PESOS.
2.- LOS VALORES CATASTRALES POR METRO CUADRADO
APLICABLES A LOS TERRENOS COMPRENDIDOS EN EL AREA
DE CADA ZONA SE INDICAN EN EL RECUADRO QUE APARECE.
3.- LOS VALORES ANOTADOS POR CALLE SE APLICARAN
DIRECTOS A LOS PREDIOS CON FRENTE A LOS MISMOS.

H. AYUNTAMIENTO

ACTA DE CABILDO NO. _____ FECHA: _____

PRESIDENTE: SINDICO: SECRETARIO:

H. CONGRESO DEL ESTADO

DECRETO NO. _____ FECHA: _____

DIP. PRESIDENTE: DIP. SECRETARIO: DIP. SECRETARIO:

TABLA DE VALORES UNITARIOS DE SUELO

MUNICIPIO: CABORCA, SONORA

POBLACION: VARIOS, REGION:

ESTADO DE SONORA

ESCALA: 1:5,000

AÑO: 2024