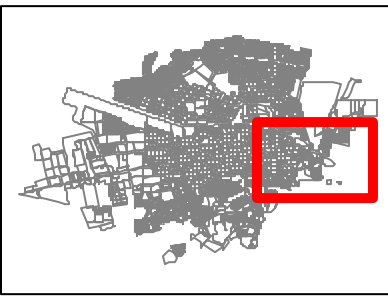
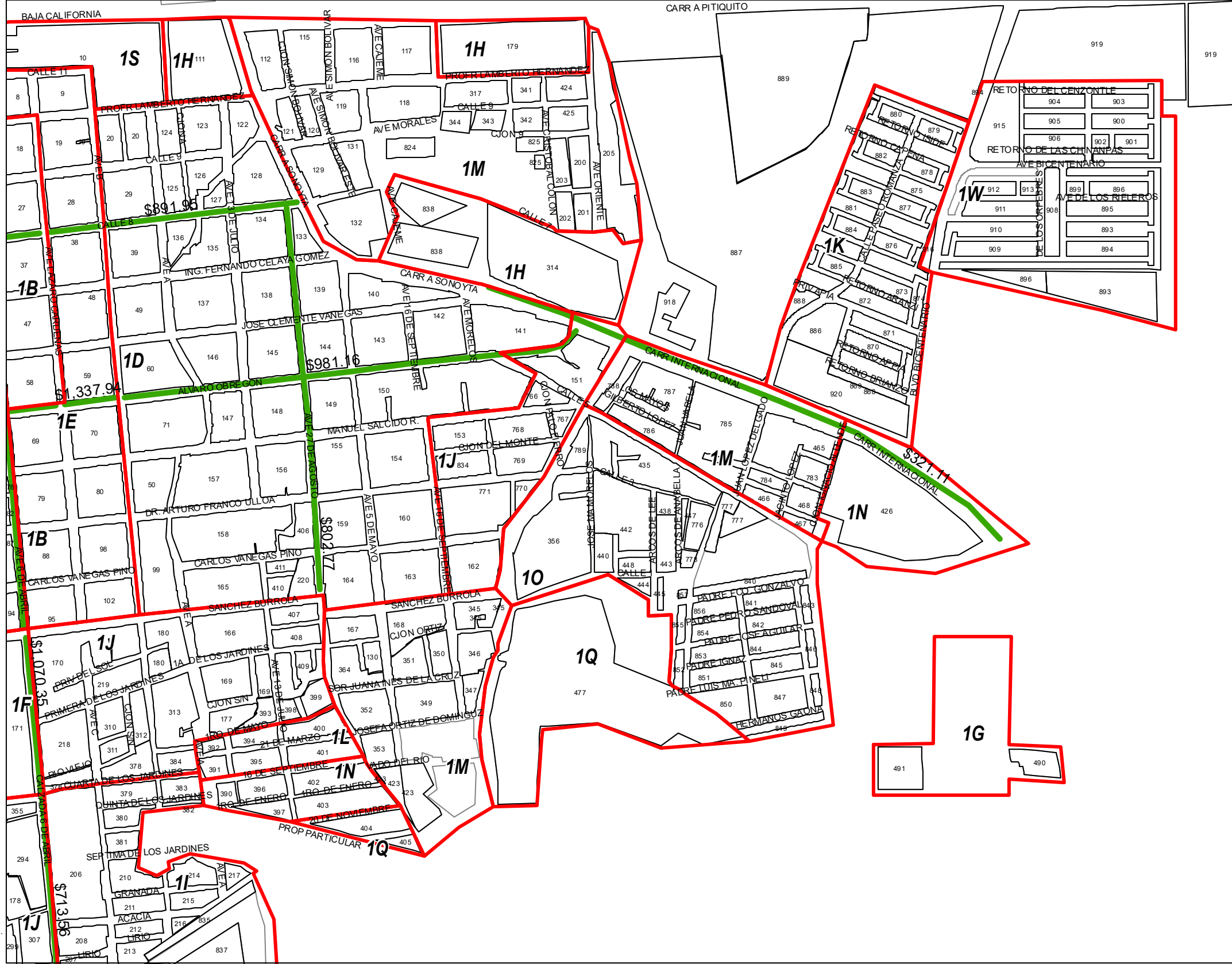


**TABLA DE VALORES
DE TERRENO Y DE CONSTRUCCION
PARA EL AÑO 2024**

CABORCA, SONORA



| VALORES CATASTRALES POR ZONAS Y CALLES | |
|--|-------------|
| ZONA | VALOR |
| 1A | \$ 1,962.29 |
| 1B | \$ 1,715.28 |
| 1C | \$ 1,070.35 |
| 1D | \$ 713.56 |
| 1E | \$ 1,248.74 |
| 1F | \$ 891.95 |
| 1G | \$ 142.72 |
| 1H | \$ 321.11 |
| 1I | \$ 356.78 |
| 1J | \$ 535.15 |
| 1K | \$ 428.83 |
| 1L | \$ 214.08 |
| 1M | \$ 231.90 |
| 1N | \$ 107.03 |
| 1O | \$ 249.74 |
| 1P | \$ 53.50 |
| 1Q | \$ 53.50 |
| 1S | \$ 624.38 |
| 1T | \$ 802.77 |
| 1U | \$ 53.50 |
| 1W | \$ 649.12 |
| 1X | \$ 110.63 |



NOTAS:
 1.- LOS VALORES ESTAN INDICADOS EN PESOS.
 2.- LOS VALORES CATASTRALES POR METRO CUADRADO APLICABLES A LOS TERRENOS COMPRENDIDOS EN EL AREA DE CADA ZONA SE INDICAN EN EL RECUADRO QUE APARECE.
 3.- LOS VALORES ANOTADOS POR CALLE SE APLICARAN DIRECTOS A LOS PREDIOS CON FRENTE A LOS MISMOS.

H. AYUNTAMIENTO

ACTA DE CABILDO NO. _____ FECHA: _____

 PRESIDENTE: SINDICO: SECRETARIO:

H. CONGRESO DEL ESTADO

DECRETO NO. _____ FECHA: _____

 DIP. PRESIDENTE: DIP. SECRETARIO: DIP. SECRETARIO:

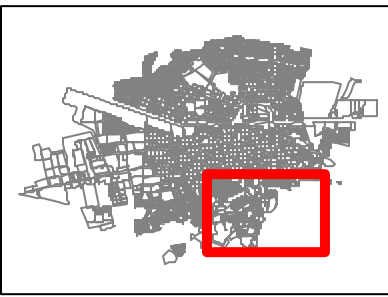
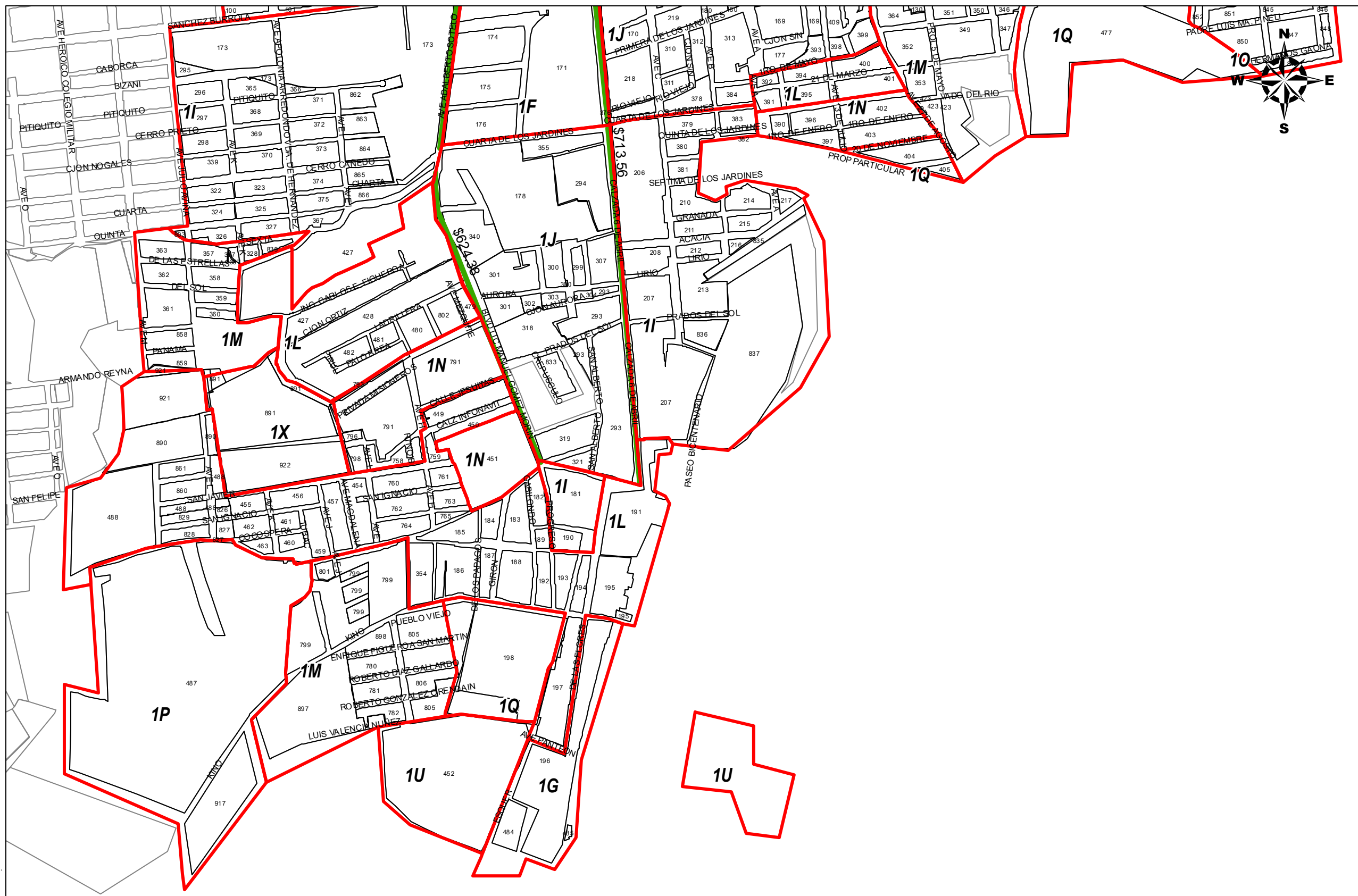
TABLA DE VALORES UNITARIOS DE SUELO

MUNICIPIO: CABORCA, SONORA

POBLACION: CABORCA, REGION: 01

ESTADO DE SONORA ESCALA: 1:9,000 AÑO: 2023

| VALORES CATASTRALES POR ZONAS Y CALLES | |
|--|-------------|
| ZONA | VALOR |
| 1A | \$ 1,962.29 |
| 1B | \$ 1,715.28 |
| 1C | \$ 1,070.35 |
| 1D | \$ 713.56 |
| 1E | \$ 1,248.74 |
| 1F | \$ 891.95 |
| 1G | \$ 142.72 |
| 1H | \$ 321.11 |
| 1I | \$ 356.78 |
| 1J | \$ 535.15 |
| 1K | \$ 428.83 |
| 1L | \$ 214.08 |
| 1M | \$ 231.90 |
| 1N | \$ 107.03 |
| 1O | \$ 249.74 |
| 1P | \$ 53.50 |
| 1Q | \$ 53.50 |
| 1S | \$ 624.38 |
| 1T | \$ 802.77 |
| 1U | \$ 53.50 |
| 1W | \$ 649.12 |
| 1X | \$ 110.63 |



NOTAS:
 1.- LOS VALORES ESTAN INDICADOS EN PESOS.
 2.- LOS VALORES CATASTRALES POR METRO CUADRADO APLICABLES A LOS TERRENOS COMPRENDIDOS EN EL AREA DE CADA ZONA SE INDICAN EN EL RECUADRO QUE APARECE.
 3.- LOS VALORES ANOTADOS POR CALLE SE APLICARAN DIRECTOS A LOS PREDIOS CON FRENTE A LOS MISMOS.

H. AYUNTAMIENTO

ACTA DE CABILDO NO. _____ FECHA: _____

 PRESIDENTE: SINDICO: SECRETARIO:

H. CONGRESO DEL ESTADO

DECRETO NO. _____ FECHA: _____

 DIP. PRESIDENTE: DIP. SECRETARIO: DIP. SECRETARIO:

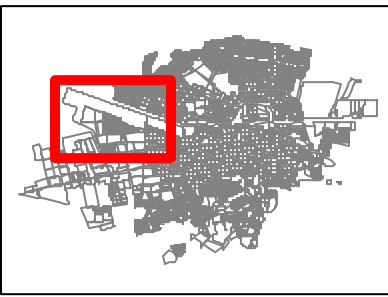
TABLA DE VALORES UNITARIOS DE SUELO

MUNICIPIO: CABORCA, SONORA

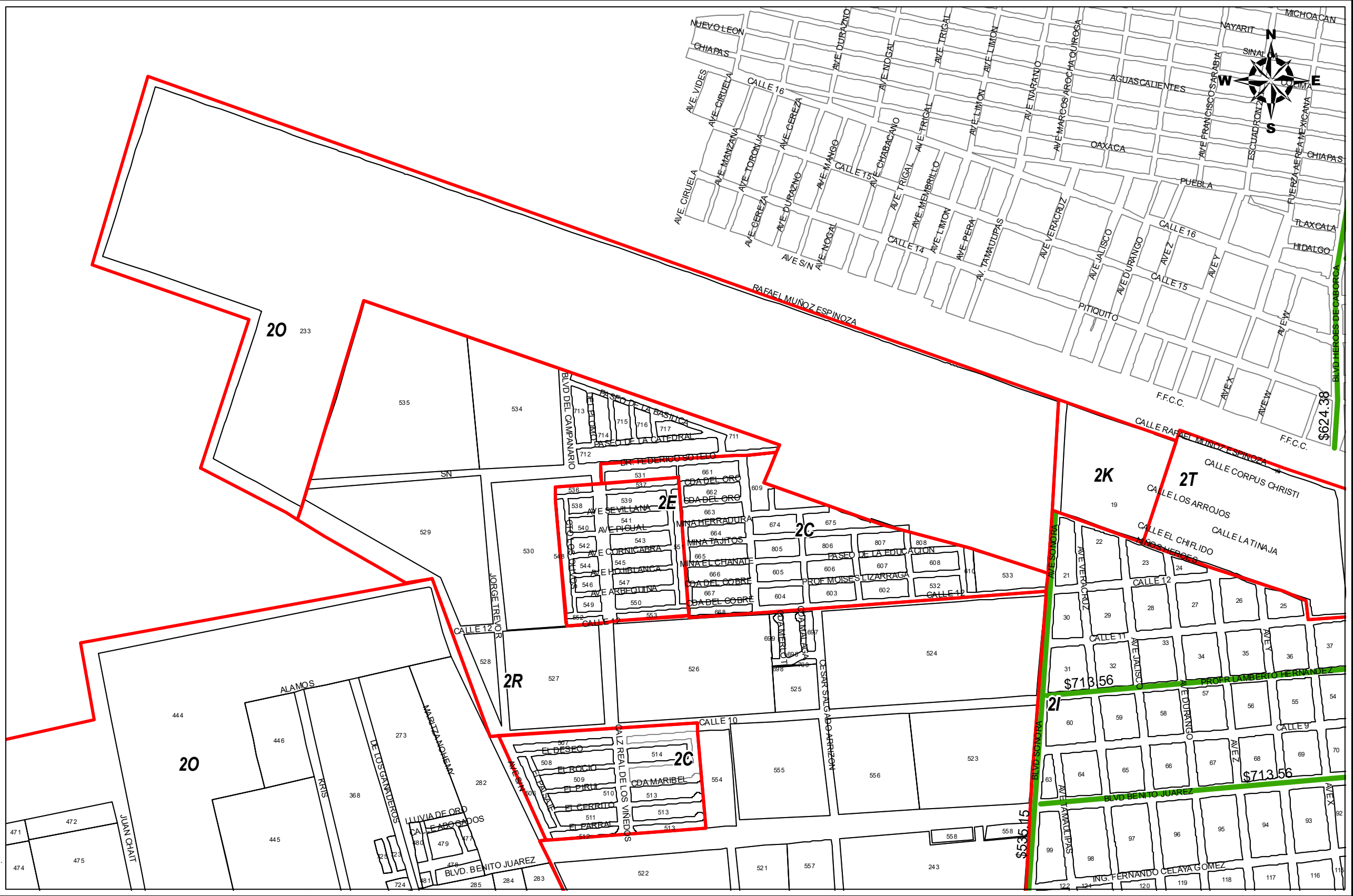
POBLACION: CABORCA, REGION: 01

ESTADO DE SONORA ESCALA: 1:9,000 AÑO: 2023

| VALORES CATASTRALES POR ZONAS Y CALLES | |
|--|-----------|
| ZONA | VALOR |
| 2A | \$ 891.95 |
| 2B | \$ 713.56 |
| 2C | \$ 267.59 |
| 2D | \$ 428.13 |
| 2E | \$ 356.78 |
| 2F | \$ 264.30 |
| 2G | \$ 267.59 |
| 2H | \$ 249.74 |
| 2I | \$ 445.99 |
| 2J | \$ 624.38 |
| 2K | \$ 80.27 |
| 2M | \$ 214.08 |
| 2O | \$ 53.50 |
| 2P | \$ 71.37 |
| 2R | \$ 71.37 |
| 2S | \$ 426.27 |
| 2T | \$ 196.92 |



NOTAS:
 1.- LOS VALORES ESTAN INDICADOS EN PESOS.
 2.- LOS VALORES CATASTRALES POR METRO CUADRADO APLICABLES A LOS TERRENOS COMPRENDIDOS EN EL AREA DE CADA ZONA SE INDICAN EN EL RECUADRO QUE APARECE.
 3.- LOS VALORES ANOTADOS POR CALLE SE APLICARAN DIRECTOS A LOS PREDIOS CON FRENTE A LOS MISMOS.



H. AYUNTAMIENTO

ACTA DE CABILDO NO. _____ FECHA: _____

PRESIDENTE: _____ SINDICO: _____ SECRETARIO: _____

H. CONGRESO DEL ESTADO

DECRETO NO. _____ FECHA: _____

DIP. PRESIDENTE: _____ DIP. SECRETARIO: _____ DIP. SECRETARIO: _____

TABLA DE VALORES UNITARIOS DE SUELO

MUNICIPIO: CABORCA, SONORA

POBLACION: CABORCA, REGION: 02

ESTADO DE SONORA

ESCALA: 1:9,000

AÑO: 2023

| VALORES CATASTRALES POR ZONAS Y CALLES | |
|--|-----------|
| ZONA | VALOR |
| 2A | \$ 891.95 |
| 2B | \$ 713.56 |
| 2C | \$ 267.59 |
| 2D | \$ 428.13 |
| 2E | \$ 356.78 |
| 2F | \$ 264.30 |
| 2G | \$ 267.59 |
| 2H | \$ 249.74 |
| 2I | \$ 445.99 |
| 2J | \$ 624.38 |
| 2K | \$ 80.27 |
| 2M | \$ 214.08 |
| 2O | \$ 53.50 |
| 2P | \$ 71.37 |
| 2R | \$ 71.37 |
| 2S | \$ 426.27 |
| 2T | \$ 196.92 |



NOTAS:
 1.- LOS VALORES ESTAN INDICADOS EN PESOS.
 2.- LOS VALORES CATASTRALES POR METRO CUADRADO APLICABLES A LOS TERRENOS COMPRENDIDOS EN EL AREA DE CADA ZONA SE INDICAN EN EL RECUADRO QUE APARECE.
 3.- LOS VALORES ANOTADOS POR CALLE SE APLICARAN DIRECTOS A LOS PREDIOS CON FRENTE A LOS MISMOS.

H. AYUNTAMIENTO

ACTA DE CABILDO NO. _____ FECHA: _____

PRESIDENTE: _____ SINDICO: _____ SECRETARIO: _____

H. CONGRESO DEL ESTADO

DECRETO NO. _____ FECHA: _____

DIP. PRESIDENTE: _____ DIP. SECRETARIO: _____ DIP. SECRETARIO: _____

TABLA DE VALORES UNITARIOS DE SUELO

MUNICIPIO: CABORCA, SONORA

POBLACION: CABORCA, REGION: 02

ESTADO DE SONORA

ESCALA: 1:9,500

AÑO: 2023

| VALORES CATASTRALES POR ZONAS Y CALLES | |
|--|-----------|
| ZONA | VALOR |
| 2A | \$ 891.95 |
| 2B | \$ 713.56 |
| 2C | \$ 267.59 |
| 2D | \$ 428.13 |
| 2E | \$ 356.78 |
| 2F | \$ 264.30 |
| 2G | \$ 267.59 |
| 2H | \$ 249.74 |
| 2I | \$ 445.99 |
| 2J | \$ 624.38 |
| 2K | \$ 80.27 |
| 2M | \$ 214.08 |
| 2O | \$ 53.50 |
| 2P | \$ 71.37 |
| 2R | \$ 71.37 |
| 2S | \$ 426.27 |
| 2T | \$ 196.92 |



NOTAS:
 1.- LOS VALORES ESTAN INDICADOS EN PESOS.
 2.- LOS VALORES CATASTRALES POR METRO CUADRADO APLICABLES A LOS TERRENOS COMPRENDIDOS EN EL AREA DE CADA ZONA SE INDICAN EN EL RECUADRO QUE APARECE.
 3.- LOS VALORES ANOTADOS POR CALLE SE APLICARAN DIRECTOS A LOS PREDIOS CON FRENTE A LOS MISMOS.

H. AYUNTAMIENTO

ACTA DE CABILDO NO. _____ FECHA: _____

 PRESIDENTE: SINDICO: SECRETARIO:

H. CONGRESO DEL ESTADO

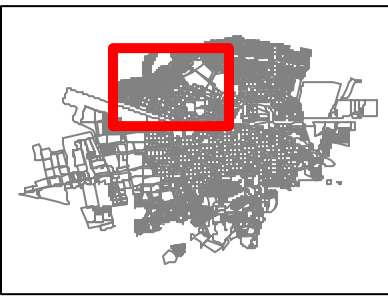
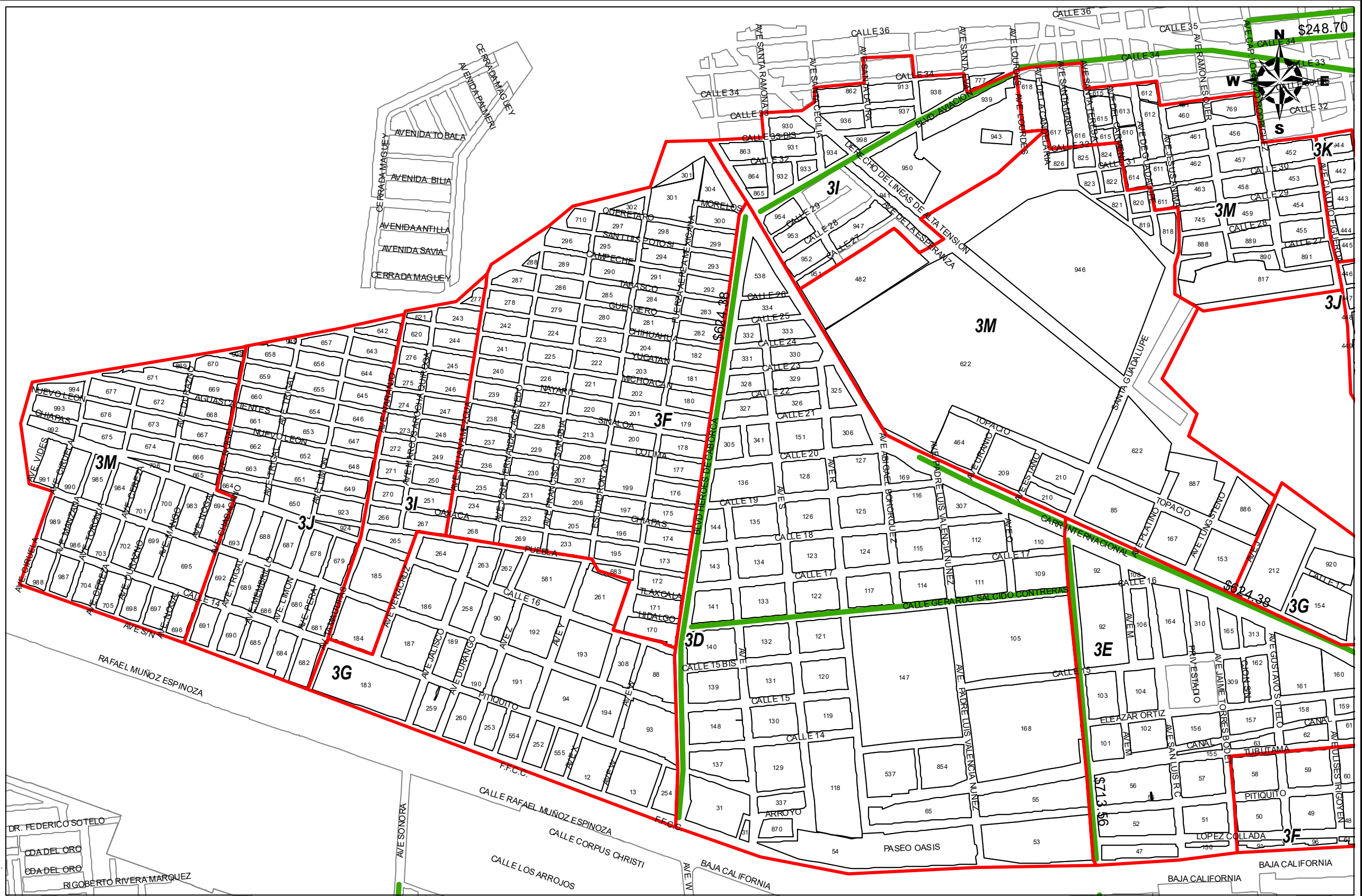
DECRETO NO. _____ FECHA: _____

 DIP. PRESIDENTE: DIP. SECRETARIO: DIP. SECRETARIO:

TABLA DE VALORES UNITARIOS DE SUELO
MUNICIPIO: CABORCA, SONORA
POBLACION: CABORCA, REGION: 02

ESTADO DE SONORA ESCALA: 1:9,500 AÑO: 2023

| VALORES CATASTRALES POR ZONAS Y CALLES | |
|--|-----------|
| ZONA | VALOR |
| 3A | \$ 981.16 |
| 3C | \$ 535.15 |
| 3D | \$ 445.99 |
| 3E | \$ 624.38 |
| 3F | \$ 392.46 |
| 3G | \$ 321.11 |
| 3H | \$ 214.08 |
| 3I | \$ 267.59 |
| 3J | \$ 249.74 |
| 3K | \$ 160.56 |
| 3M | \$ 178.38 |
| 3N | \$ 89.20 |
| 3O | \$ 71.37 |
| 3P | \$ 204.06 |



NOTAS:
 1.- LOS VALORES ESTAN INDICADOS EN PESOS.
 2.- LOS VALORES CATASTRALES POR METRO CUADRADO APLICABLES A LOS TERRENOS COMPRENDIDOS EN EL AREA DE CADA ZONA SE INDICAN EN EL RECUADRO QUE APARECE.
 3.- LOS VALORES ANOTADOS POR CALLE SE APLICARAN DIRECTOS A LOS PREDIOS CON FRENTE A LOS MISMOS.

H. AYUNTAMIENTO

ACTA DE CABILDO NO. _____ FECHA: _____

 PRESIDENTE: SINDICO: SECRETARIO:

H. CONGRESO DEL ESTADO

DECRETO NO. _____ FECHA: _____

 DIP. PRESIDENTE: DIP. SECRETARIO: DIP. SECRETARIO:

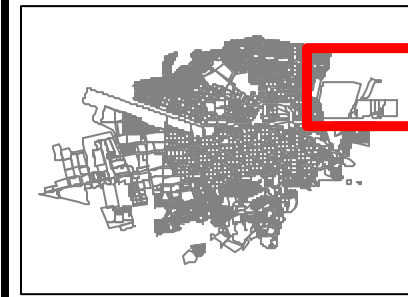
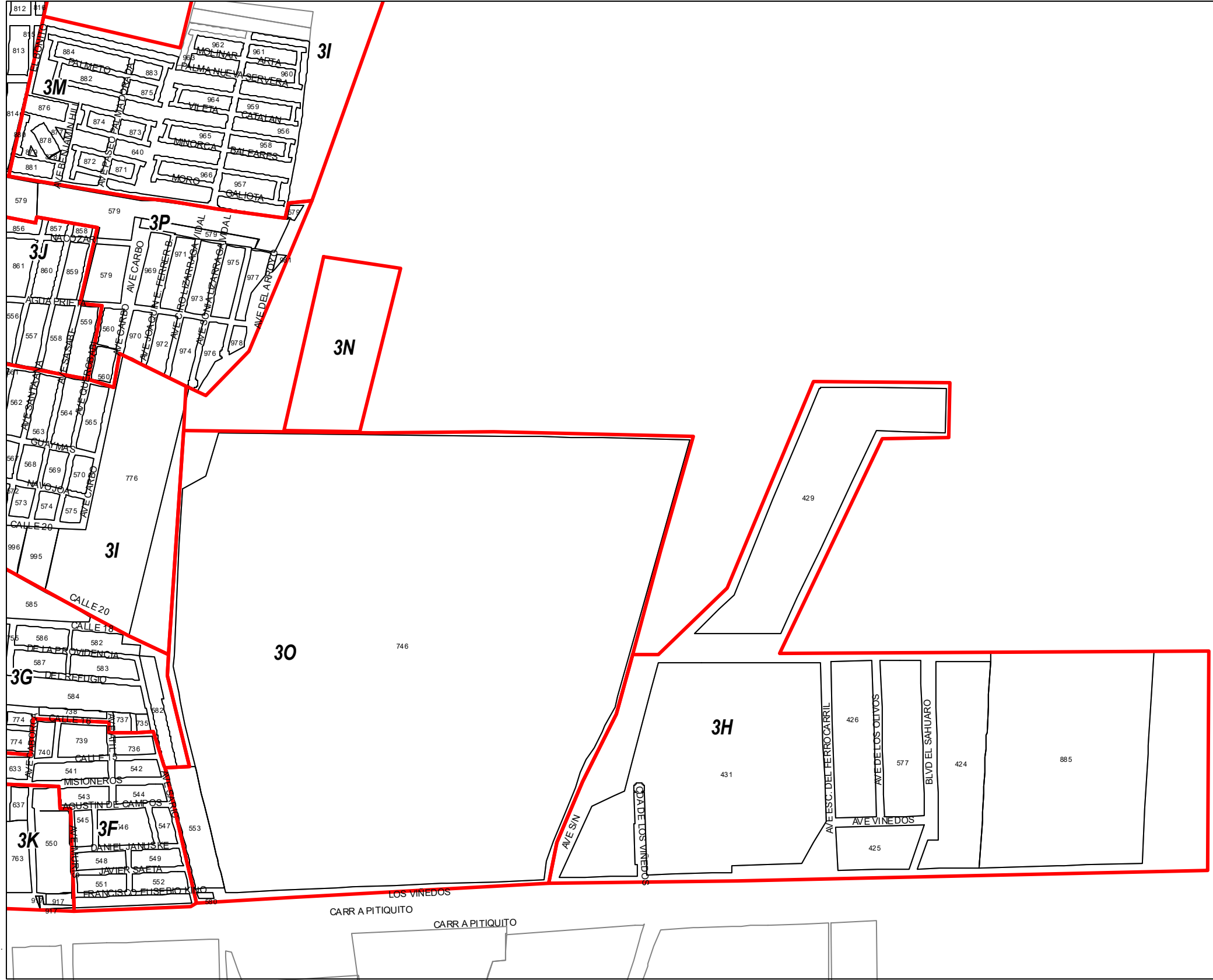
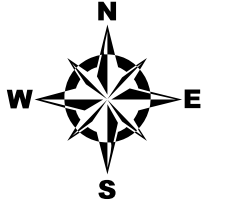
TABLA DE VALORES UNITARIOS DE SUELO

MUNICIPIO: CABORCA, SONORA

POBLACION: CABORCA, REGION: 03

ESTADO DE SONORA ESCALA: 1:9,000 AÑO: 2023

| VALORES CATASTRALES POR ZONAS Y CALLES | |
|--|-----------|
| ZONA | VALOR |
| 3A | \$ 981.16 |
| 3C | \$ 535.15 |
| 3D | \$ 445.99 |
| 3E | \$ 624.38 |
| 3F | \$ 392.46 |
| 3G | \$ 321.11 |
| 3H | \$ 214.08 |
| 3I | \$ 267.59 |
| 3J | \$ 249.74 |
| 3K | \$ 160.56 |
| 3M | \$ 178.38 |
| 3N | \$ 89.20 |
| 3O | \$ 71.37 |
| 3P | \$ 204.06 |



NOTAS:
 1.- LOS VALORES ESTAN INDICADOS EN PESOS.
 2.- LOS VALORES CATASTRALES POR METRO CUADRADO APLICABLES A LOS TERRENOS COMPRENDIDOS EN EL AREA DE CADA ZONA SE INDICAN EN EL RECUADRO QUE APARECE.
 3.- LOS VALORES ANOTADOS POR CALLE SE APLICARAN DIRECTOS A LOS PREDIOS CON FRENTE A LOS MISMOS.

H. AYUNTAMIENTO

ACTA DE CABILDO NO. _____ FECHA: _____

 PRESIDENTE: SINDICO: SECRETARIO:

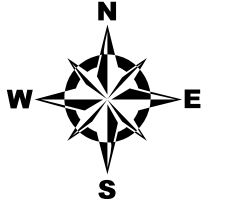
H. CONGRESO DEL ESTADO

DECRETO NO. _____ FECHA: _____

 DIP. PRESIDENTE: DIP. SECRETARIO: DIP. SECRETARIO:

TABLA DE VALORES UNITARIOS DE SUELO
 MUNICIPIO: CABORCA, SONORA
 POBLACION: CABORCA, REGION: 03
 ESTADO DE SONORA ESCALA: 1:9,000 AÑO: 2023

| VALORES CATASTRALES POR ZONAS Y CALLES | |
|--|-----------|
| ZONA | VALOR |
| 3A | \$ 981.16 |
| 3C | \$ 535.15 |
| 3D | \$ 445.99 |
| 3E | \$ 624.38 |
| 3F | \$ 392.46 |
| 3G | \$ 321.11 |
| 3H | \$ 214.08 |
| 3I | \$ 267.59 |
| 3J | \$ 249.74 |
| 3K | \$ 160.56 |
| 3M | \$ 178.38 |
| 3N | \$ 89.20 |
| 3O | \$ 71.37 |
| 3P | \$ 204.06 |



NOTAS:
 1.- LOS VALORES ESTAN INDICADOS EN PESOS.
 2.- LOS VALORES CATASTRALES POR METRO CUADRADO APLICABLES A LOS TERRENOS COMPRENDIDOS EN EL AREA DE CADA ZONA SE INDICAN EN EL RECUADRO QUE APARECE.
 3.- LOS VALORES ANOTADOS POR CALLE SE APLICARAN DIRECTOS A LOS PREDIOS CON FRENTE A LOS MISMOS.

H. AYUNTAMIENTO

ACTA DE CABILDO NO. _____ FECHA: _____

PRESIDENTE: _____ SINDICO: _____ SECRETARIO: _____

H. CONGRESO DEL ESTADO

DECRETO NO. _____ FECHA: _____

DIP. PRESIDENTE: _____ DIP. SECRETARIO: _____ DIP. SECRETARIO: _____

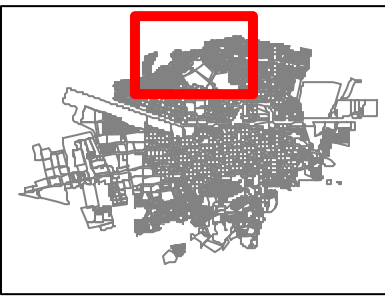
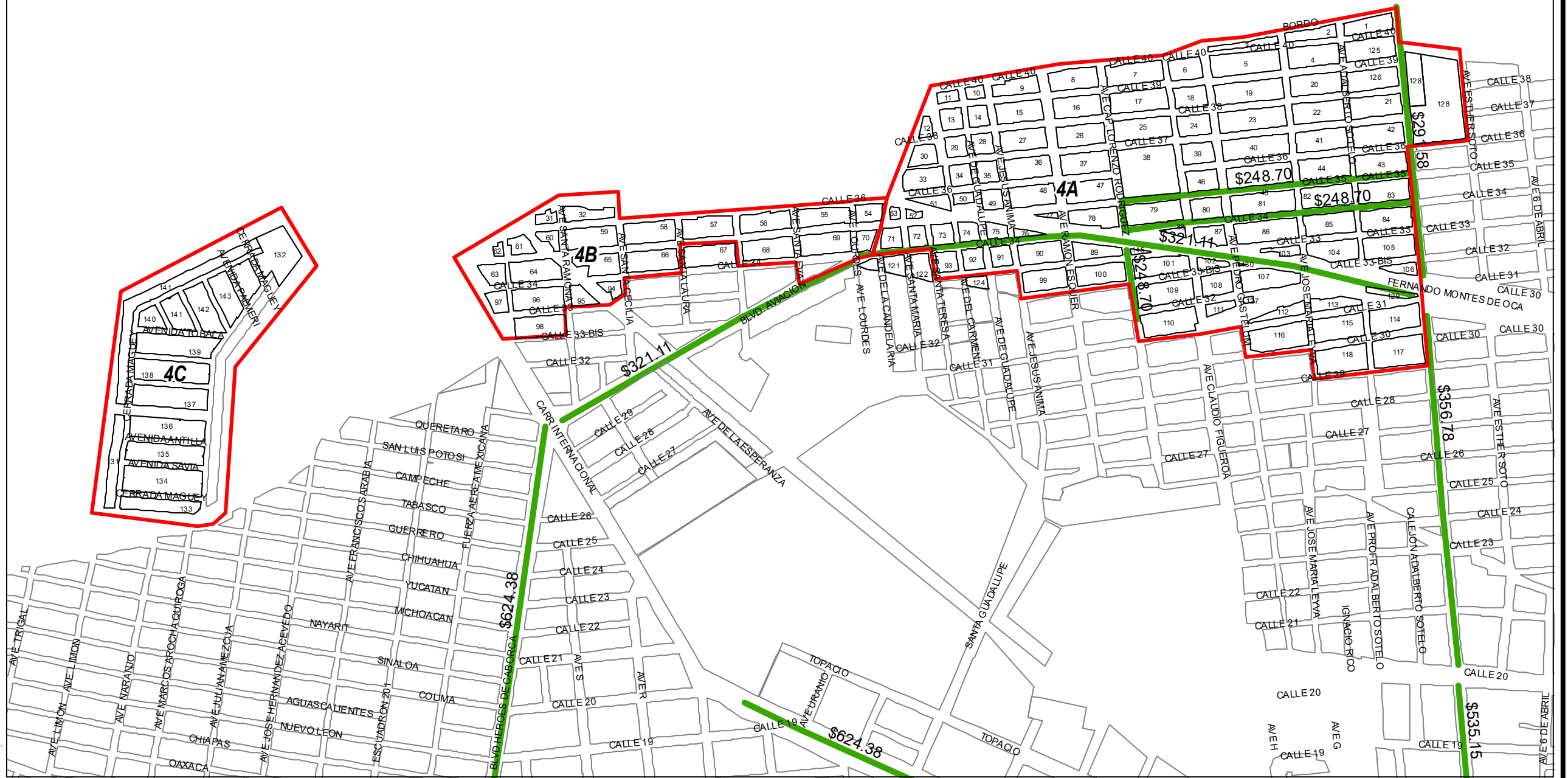

TABLA DE VALORES UNITARIOS DE SUELO

MUNICIPIO: CABORCA, SONORA

POBLACION: CABORCA, REGION: 03

ESTADO DE SONORA ESCALA: 1:9,000 AÑO: 2023

| VALORES CATASTRALES POR ZONAS Y CALLES | |
|--|-----------|
| ZONA | VALOR |
| 4A | \$ 178.38 |
| 4B | \$ 249.74 |
| 4C | \$ 420.00 |



NOTAS:
 1.- LOS VALORES ESTAN INDICADOS EN PESOS.
 2.- LOS VALORES CATASTRALES POR METRO CUADRADO APLICABLES A LOS TERRENOS COMPRENDIDOS EN EL AREA DE CADA ZONA SE INDICAN EN EL RECUADRO QUE APARECE.
 3.- LOS VALORES ANOTADOS POR CALLE SE APLICARAN DIRECTOS A LOS PREDIOS CON FRENTE A LOS MISMOS.

H. AYUNTAMIENTO

ACTA DE CABILDO NO. _____ FECHA: _____

PRESIDENTE: _____ SINDICO: _____ SECRETARIO: _____

H. CONGRESO DEL ESTADO

DECRETO NO. _____ FECHA: _____

DIP. PRESIDENTE: _____ DIP. SECRETARIO: _____ DIP. SECRETARIO: _____

TABLA DE VALORES UNITARIOS DE SUELO

MUNICIPIO: CABORCA, SONORA

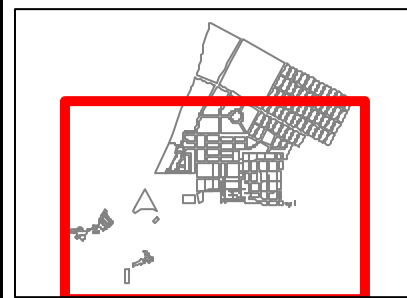
POBLACION: CABORCA, REGION: 04

ESTADO DE SONORA

ESCALA: 1:9,000

AÑO: 2023

| VALORES CATASTRALES POR ZONAS Y CALLES | |
|--|-----------|
| ZONA | VALOR |
| 10A | \$ 375.48 |
| 10B | \$ 321.11 |
| 10C | \$ 212.23 |
| 10D | \$ 261.19 |



NOTAS:
 1.- LOS VALORES ESTAN INDICADOS EN PESOS.
 2.- LOS VALORES CATASTRALES POR METRO CUADRADO APLICABLES A LOS TERRENOS COMPRENDIDOS EN EL AREA DE CADA ZONA SE INDICAN EN EL RECUADRO QUE APARECE.
 3.- LOS VALORES ANOTADOS POR CALLE SE APLICARAN DIRECTOS A LOS PREDIOS CON FRENTE A LOS MISMOS.

H. AYUNTAMIENTO

ACTA DE CABILDO NO. _____ FECHA: _____

PRESIDENTE: _____ SINDICO: _____ SECRETARIO: _____

H. CONGRESO DEL ESTADO

DECRETO NO. _____ FECHA: _____

DIP. PRESIDENTE: _____ DIP. SECRETARIO: _____ DIP. SECRETARIO: _____

TABLA DE VALORES UNITARIOS DE SUELO

MUNICIPIO: CABORCA, SONORA

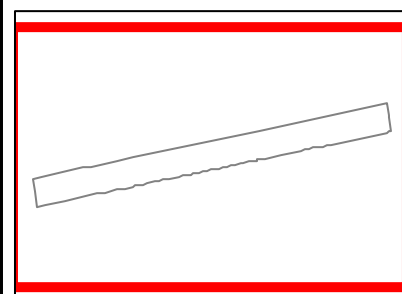
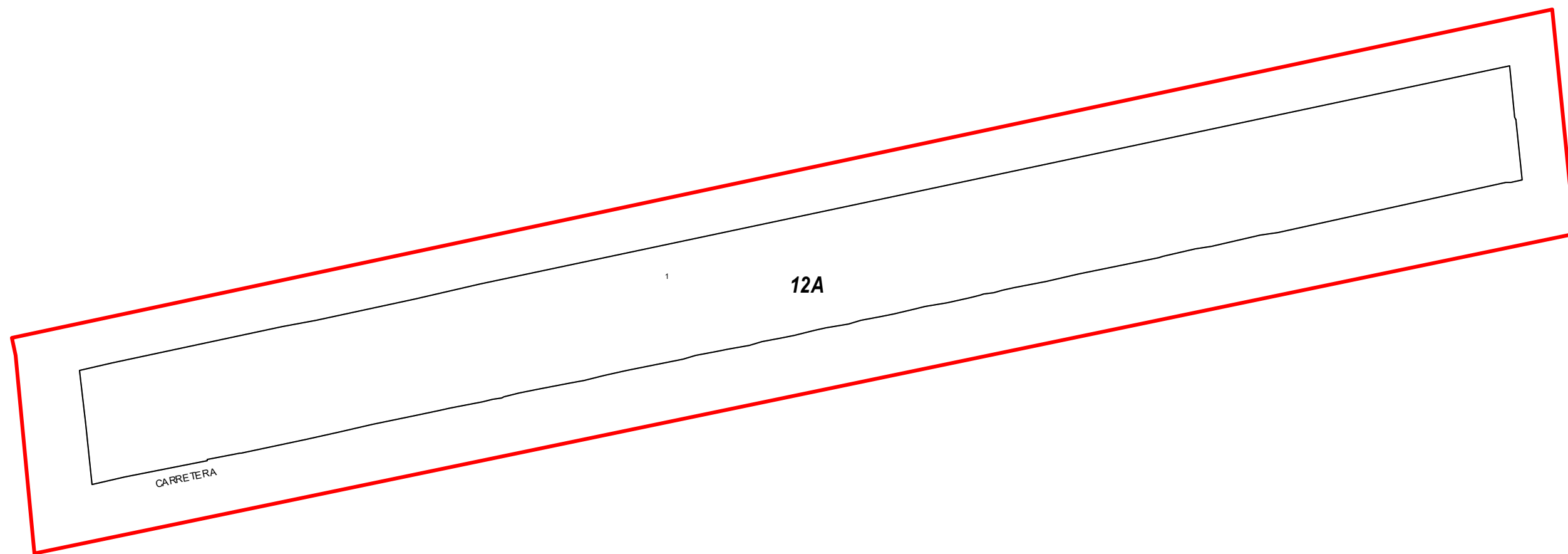

POBLACION: PUERTO LOBOS, REGION: 10

ESTADO DE SONORA

ESCALA: 1:9,000

AÑO: 2023

| VALORES CATASTRALES POR ZONAS Y CALLES | |
|--|----------|
| ZONA | VALOR |
| 12A | \$ 89.33 |



NOTAS:
 1.- LOS VALORES ESTAN INDICADOS EN PESOS.
 2.- LOS VALORES CATASTRALES POR METRO CUADRADO APLICABLES A LOS TERRENOS COMPRENDIDOS EN EL AREA DE CADA ZONA SE INDICAN EN EL RECUADRO QUE APARECE.
 3.- LOS VALORES ANOTADOS POR CALLE SE APLICARAN DIRECTOS A LOS PREDIOS CON FRENTE A LOS MISMOS.

H. AYUNTAMIENTO

ACTA DE CABILDO NO. _____ FECHA: _____

 PRESIDENTE: SINDICO: SECRETARIO:

H. CONGRESO DEL ESTADO

DECRETO NO. _____ FECHA: _____

 DIP. PRESIDENTE: DIP. SECRETARIO: DIP. SECRETARIO:

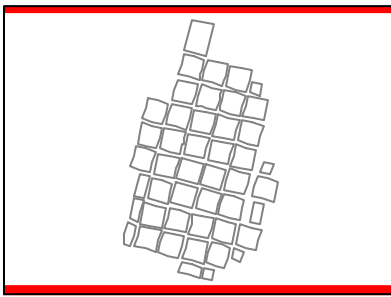
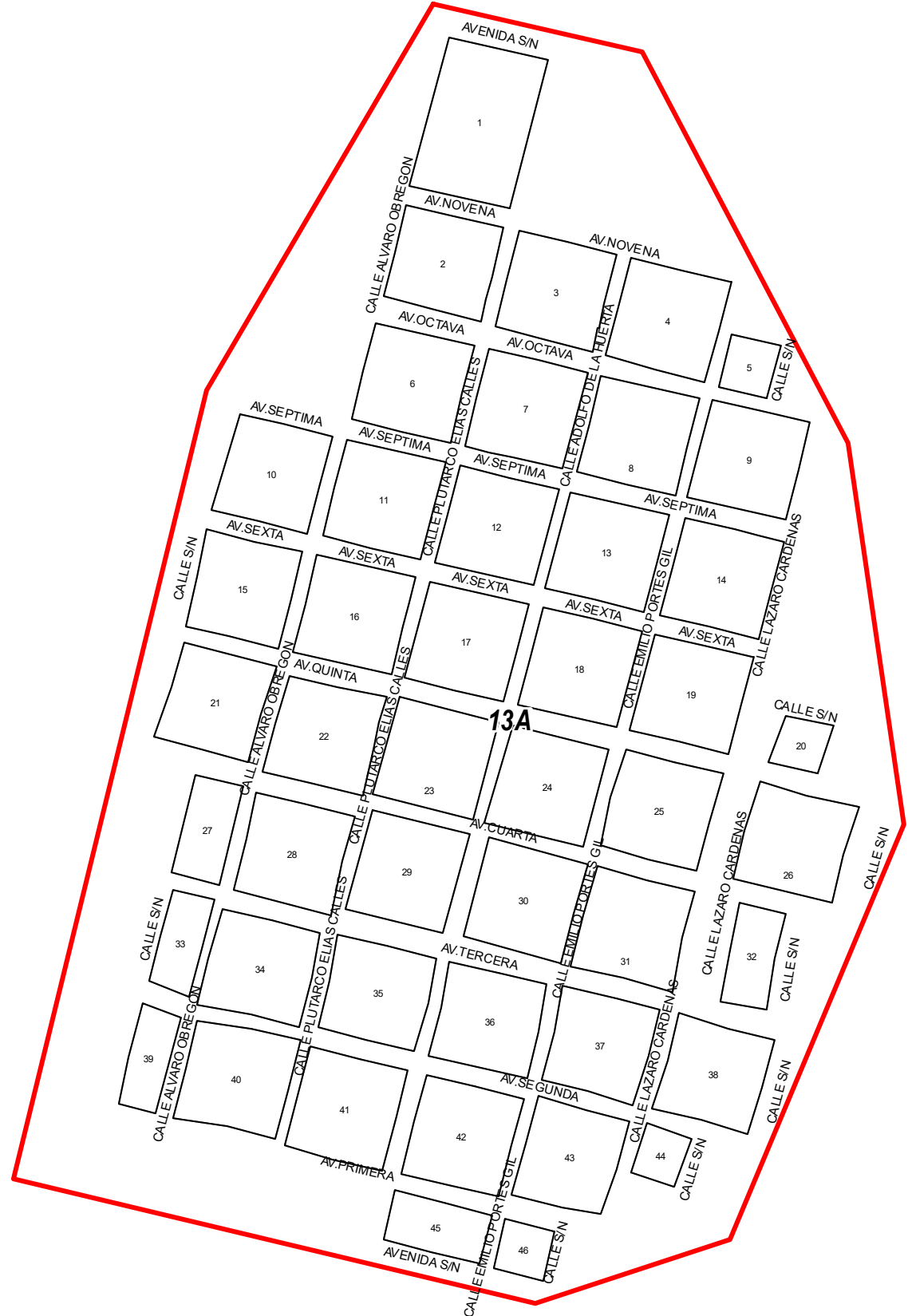

TABLA DE VALORES UNITARIOS DE SUELO

MUNICIPIO: CABORCA, SONORA

POBLACION: COL AEROPUERTO MANJARREZ, REGION: 12

ESTADO DE SONORA ESCALA: 1:7,000 AÑO: 2023

| VALORES CATASTRALES POR ZONAS Y CALLES | |
|--|----------|
| ZONA | VALOR |
| 13A | \$ 26.75 |



NOTAS:
 1.- LOS VALORES ESTAN INDICADOS EN PESOS.
 2.- LOS VALORES CATASTRALES POR METRO CUADRADO APLICABLES A LOS TERRENOS COMPRENDIDOS EN EL AREA DE CADA ZONA SE INDICAN EN EL RECUADRO QUE APARECE.
 3.- LOS VALORES ANOTADOS POR CALLE SE APLICARAN DIRECTOS A LOS PREDIOS CON FRENTE A LOS MISMOS.

H. AYUNTAMIENTO

ACTA DE CABILDO NO. _____ FECHA: _____

 PRESIDENTE: SINDICO: SECRETARIO:

H. CONGRESO DEL ESTADO

DECRETO NO. _____ FECHA: _____

 DIP. PRESIDENTE: DIP. SECRETARIO: DIP. SECRETARIO:

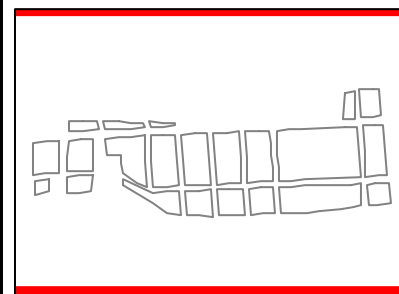
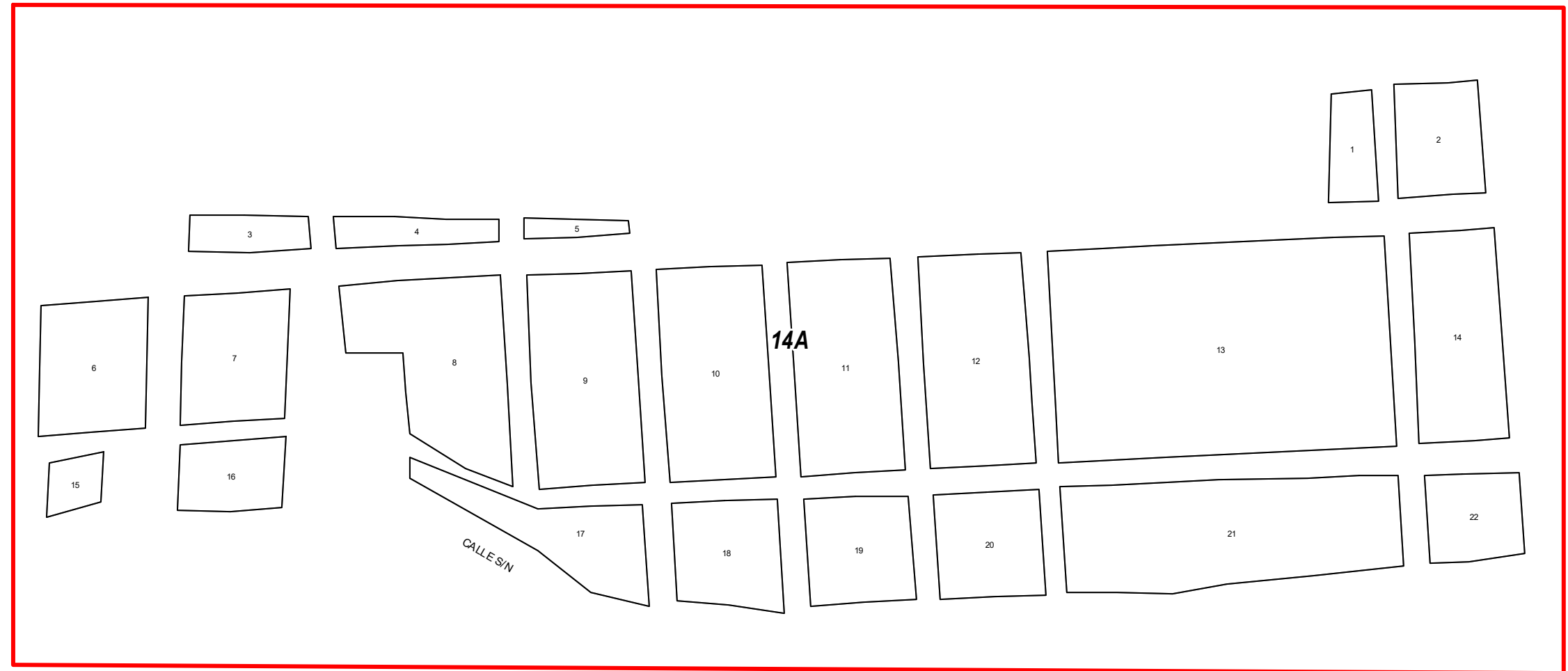

TABLA DE VALORES UNITARIOS DE SUELO

MUNICIPIO: CABORCA, SONORA

POBLACION: CUE EL EJEMPLO, REGION: 13

ESTADO DE SONORA ESCALA: 1:6,000 AÑO: 2023

| VALORES CATASTRALES POR ZONAS Y CALLES | |
|--|----------|
| ZONA | VALOR |
| 14A | \$ 26.75 |



NOTAS:
 1.- LOS VALORES ESTAN INDICADOS EN PESOS.
 2.- LOS VALORES CATASTRALES POR METRO CUADRADO APLICABLES A LOS TERRENOS COMPRENDIDOS EN EL AREA DE CADA ZONA SE INDICAN EN EL RECUADRO QUE APARECE.
 3.- LOS VALORES ANOTADOS POR CALLE SE APLICARAN DIRECTOS A LOS PREDIOS CON FRENTE A LOS MISMOS.

H. AYUNTAMIENTO

ACTA DE CABILDO NO. _____ FECHA: _____

 PRESIDENTE: SINDICO: SECRETARIO:

H. CONGRESO DEL ESTADO

DECRETO NO. _____ FECHA: _____

 DIP. PRESIDENTE: DIP. SECRETARIO: DIP. SECRETARIO:

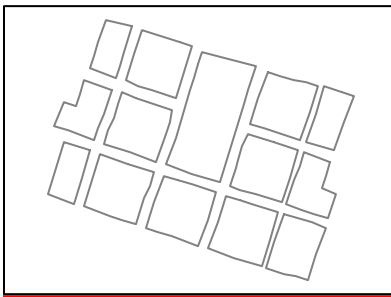
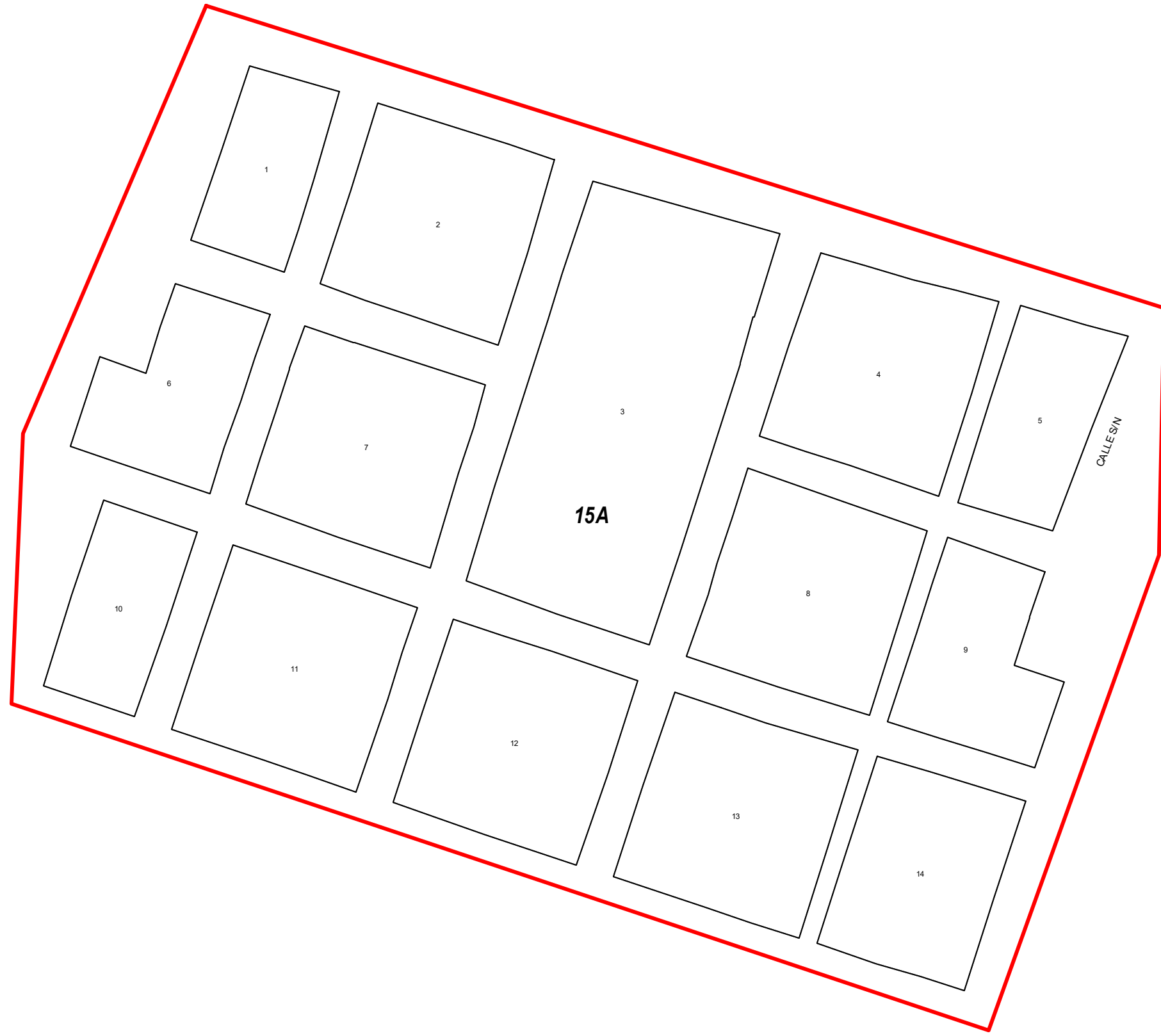

TABLA DE VALORES UNITARIOS DE SUELO

MUNICIPIO: CABORCA, SONORA

POBLACION: CUE URES CABORCA, REGION: 14

ESTADO DE SONORA ESCALA: 1:2,500 AÑO: 2023

| VALORES CATASTRALES POR ZONAS Y CALLES | |
|--|----------|
| ZONA | VALOR |
| 15A | \$ 53.49 |



NOTAS:
 1.- LOS VALORES ESTAN INDICADOS EN PESOS.
 2.- LOS VALORES CATASTRALES POR METRO CUADRADO APLICABLES A LOS TERRENOS COMPRENDIDOS EN EL AREA DE CADA ZONA SE INDICAN EN EL RECUADRO QUE APARECE.
 3.- LOS VALORES ANOTADOS POR CALLE SE APLICARAN DIRECTOS A LOS PREDIOS CON FRENTE A LOS MISMOS.

H. AYUNTAMIENTO

ACTA DE CABILDO NO. _____ FECHA: _____

 PRESIDENTE: SINDICO: SECRETARIO:

H. CONGRESO DEL ESTADO

DECRETO NO. _____ FECHA: _____

 DIP. PRESIDENTE: DIP. SECRETARIO: DIP. SECRETARIO:

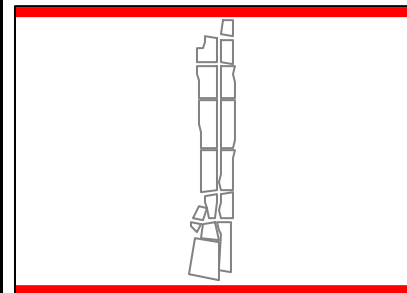
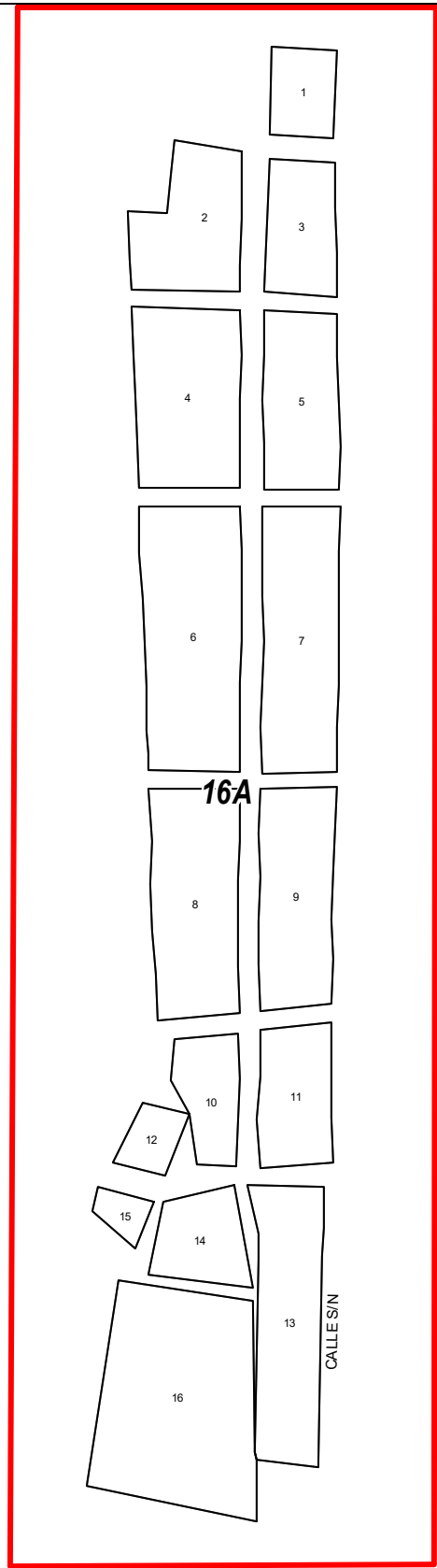

TABLA DE VALORES UNITARIOS DE SUELO

MUNICIPIO: CABORCA, SONORA

POBLACION: CUE SANTA EDUWIGES, REGION: 15

ESTADO DE SONORA ESCALA: 1:2,500 AÑO: 2023

| VALORES CATASTRALES POR ZONAS Y CALLES | |
|--|----------|
| ZONA | VALOR |
| 16A | \$ 26.75 |



NOTAS:
 1.- LOS VALORES ESTAN INDICADOS EN PESOS.
 2.- LOS VALORES CATASTRALES POR METRO CUADRADO APLICABLES A LOS TERRENOS COMPRENDIDOS EN EL AREA DE CADA ZONA SE INDICAN EN EL RECUADRO QUE APARECE.
 3.- LOS VALORES ANOTADOS POR CALLE SE APLICARAN DIRECTOS A LOS PREDIOS CON FRENTE A LOS MISMOS.

H. AYUNTAMIENTO

ACTA DE CABILDO NO. _____ FECHA: _____

 PRESIDENTE: SINDICO: SECRETARIO:

H. CONGRESO DEL ESTADO

DECRETO NO. _____ FECHA: _____

 DIP. PRESIDENTE: DIP. SECRETARIO: DIP. SECRETARIO:


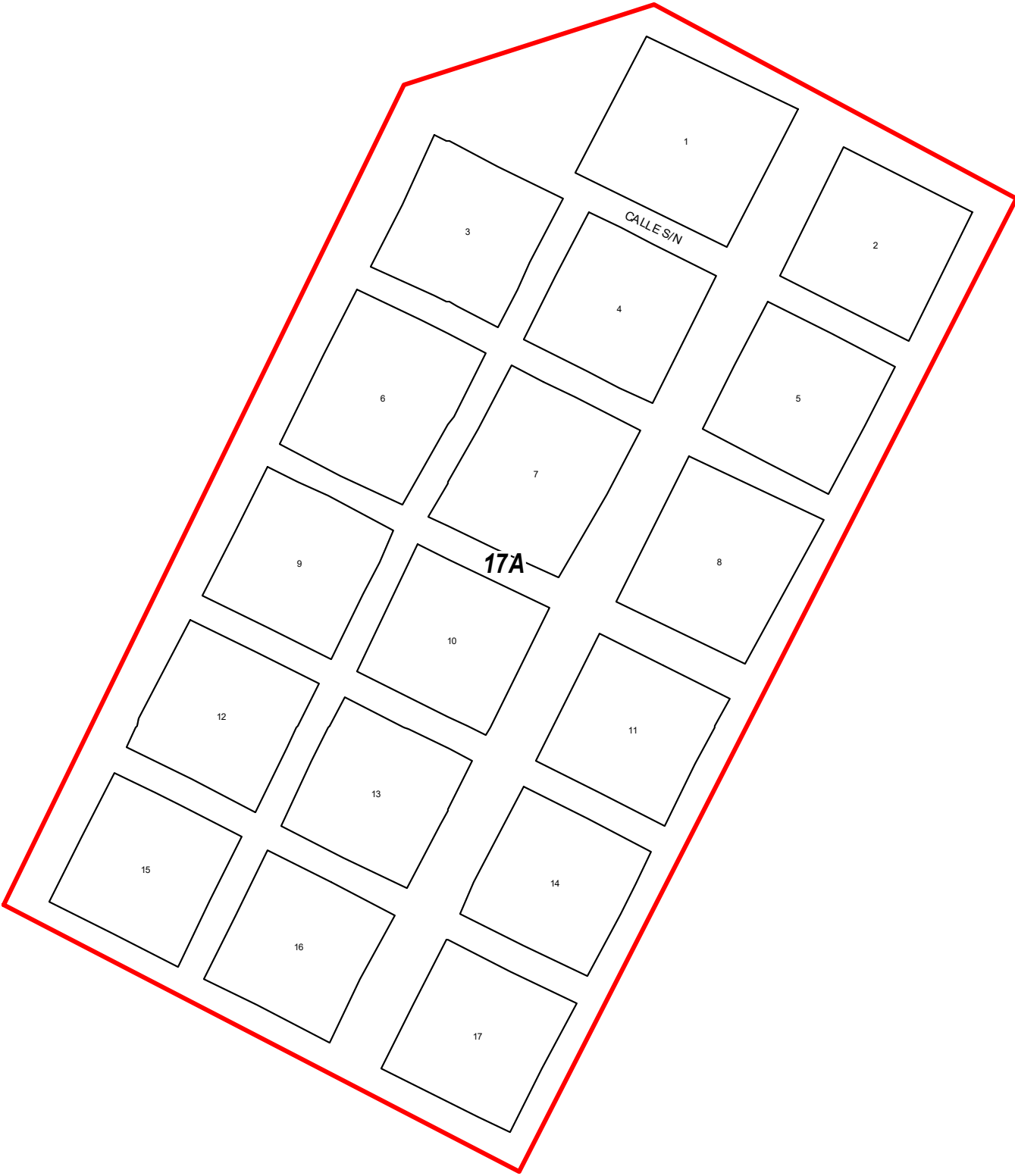

TABLA DE VALORES UNITARIOS DE SUELO

MUNICIPIO: CABORCA, SONORA

POBLACION: CUE SANTA SILVIA, REGION: 16

ESTADO DE SONORA ESCALA: 1:4,000 AÑO: 2023

| VALORES CATASTRALES POR ZONAS Y CALLES | |
|--|----------|
| ZONA | VALOR |
| 17A | \$ 26.75 |



NOTAS:
 1.- LOS VALORES ESTAN INDICADOS EN PESOS.
 2.- LOS VALORES CATASTRALES POR METRO CUADRADO APLICABLES A LOS TERRENOS COMPRENDIDOS EN EL AREA DE CADA ZONA SE INDICAN EN EL RECUADRO QUE APARECE.
 3.- LOS VALORES ANOTADOS POR CALLE SE APLICARAN DIRECTOS A LOS PREDIOS CON FRENTE A LOS MISMOS.

H. AYUNTAMIENTO

ACTA DE CABILDO NO. _____ FECHA: _____

 PRESIDENTE: SINDICO: SECRETARIO:

H. CONGRESO DEL ESTADO

DECRETO NO. _____ FECHA: _____

 DIP. PRESIDENTE: DIP. SECRETARIO: DIP. SECRETARIO:

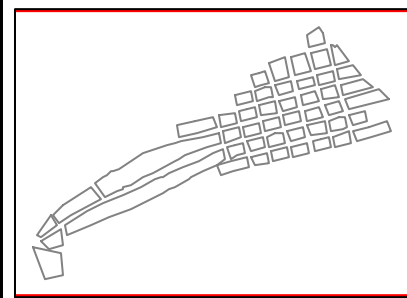
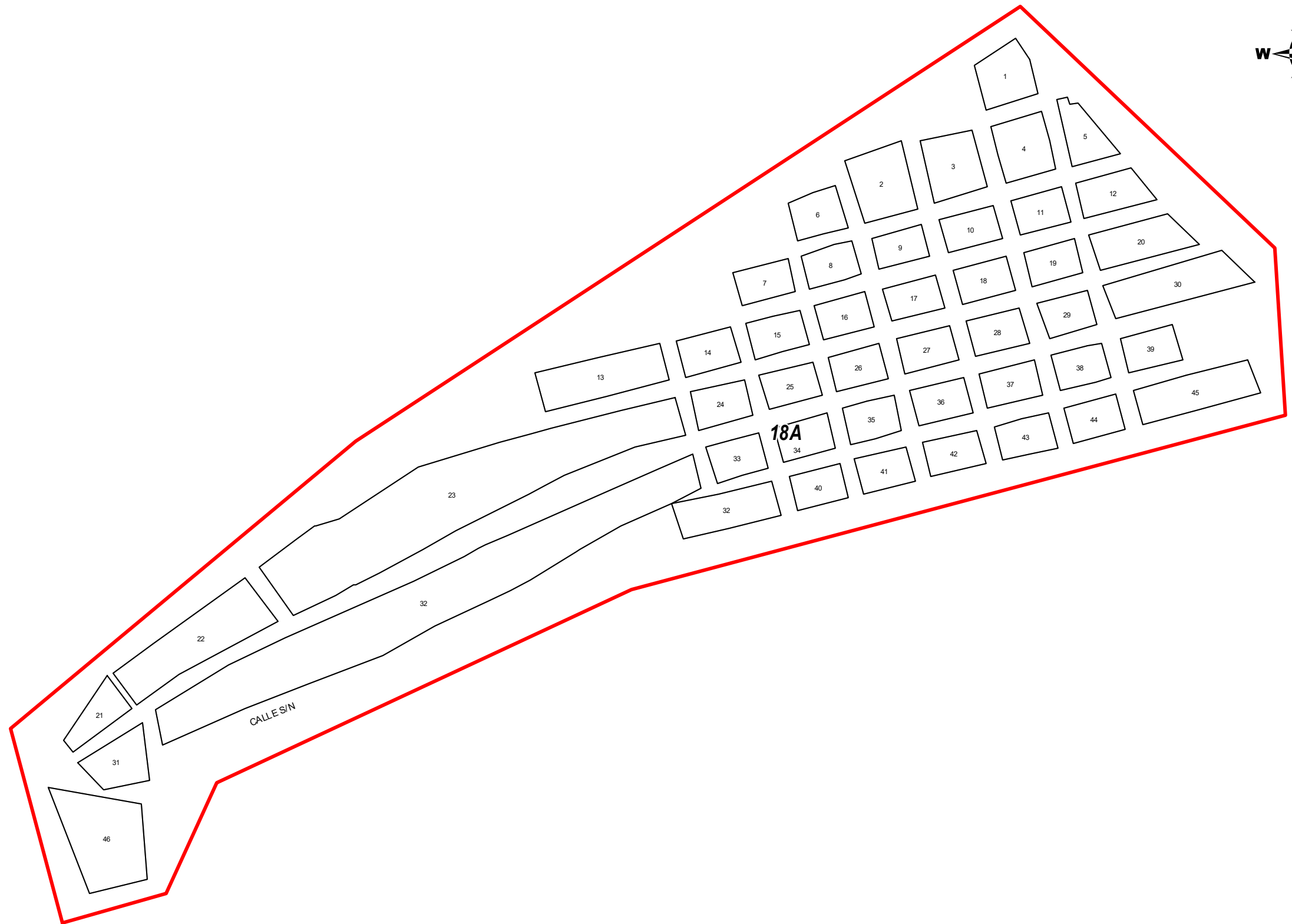

TABLA DE VALORES UNITARIOS DE SUELO

MUNICIPIO: CABORCA, SONORA

POBLACION: CUE LA PRIMAVERA, REGION: 17

ESTADO DE SONORA ESCALA: 1:4,000 AÑO: 2023

| VALORES CATASTRALES POR ZONAS Y CALLES | |
|--|----------|
| ZONA | VALOR |
| 18A | \$ 26.75 |



NOTAS:
 1.- LOS VALORES ESTAN INDICADOS EN PESOS.
 2.- LOS VALORES CATASTRALES POR METRO CUADRADO APLICABLES A LOS TERRENOS COMPRENDIDOS EN EL AREA DE CADA ZONA SE INDICAN EN EL RECUADRO QUE APARECE.
 3.- LOS VALORES ANOTADOS POR CALLE SE APLICARAN DIRECTOS A LOS PREDIOS CON FRENTE A LOS MISMOS.

H. AYUNTAMIENTO

ACTA DE CABILDO NO. _____ FECHA: _____

 PRESIDENTE: SINDICO: SECRETARIO:

H. CONGRESO DEL ESTADO

DECRETO NO. _____ FECHA: _____

 DIP. PRESIDENTE: DIP. SECRETARIO: DIP. SECRETARIO:

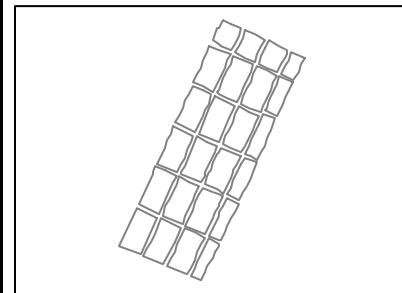
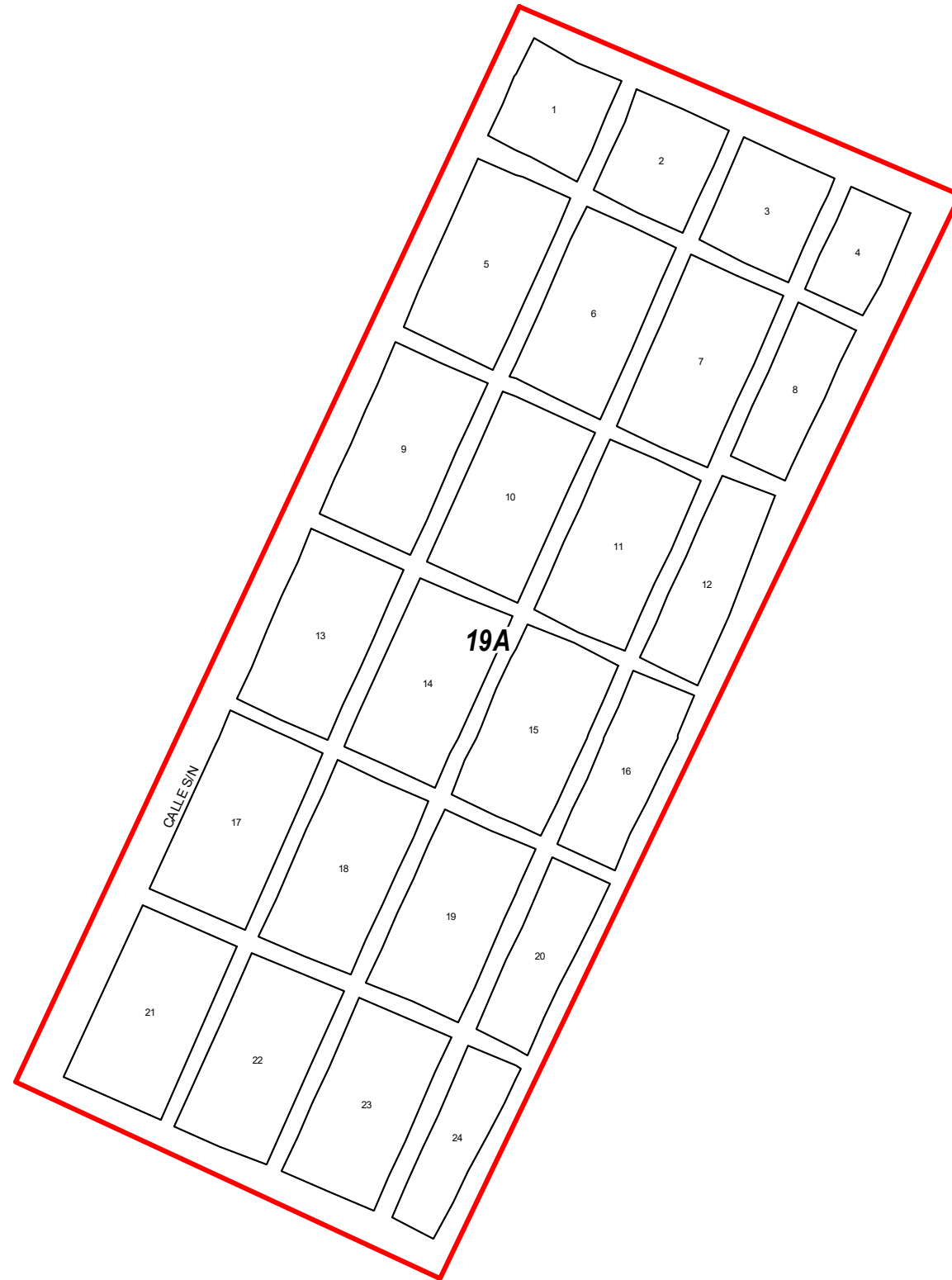

TABLA DE VALORES UNITARIOS DE SUELO

MUNICIPIO: CABORCA, SONORA

POBLACION: CUE 10 DE ABRIL, REGION: 18

ESTADO DE SONORA ESCALA: 1:2,500 AÑO: 2023

| VALORES CATASTRALES POR ZONAS Y CALLES | |
|--|----------|
| ZONA | VALOR |
| 19A | \$ 26.75 |



NOTAS:
 1.- LOS VALORES ESTAN INDICADOS EN PESOS.
 2.- LOS VALORES CATASTRALES POR METRO CUADRADO APLICABLES A LOS TERRENOS COMPRENDIDOS EN EL AREA DE CADA ZONA SE INDICAN EN EL RECUADRO QUE APARECE.
 3.- LOS VALORES ANOTADOS POR CALLE SE APLICARAN DIRECTOS A LOS PREDIOS CON FRENTE A LOS MISMOS.

H. AYUNTAMIENTO

ACTA DE CABILDO NO. _____ FECHA: _____

 PRESIDENTE: SINDICO: SECRETARIO:

H. CONGRESO DEL ESTADO

DECRETO NO. _____ FECHA: _____

 DIP. PRESIDENTE: DIP. SECRETARIO: DIP. SECRETARIO:

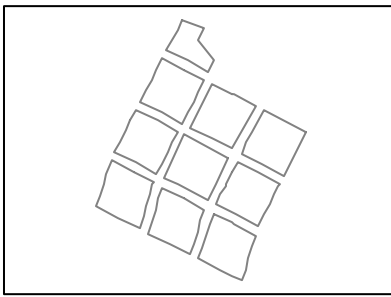
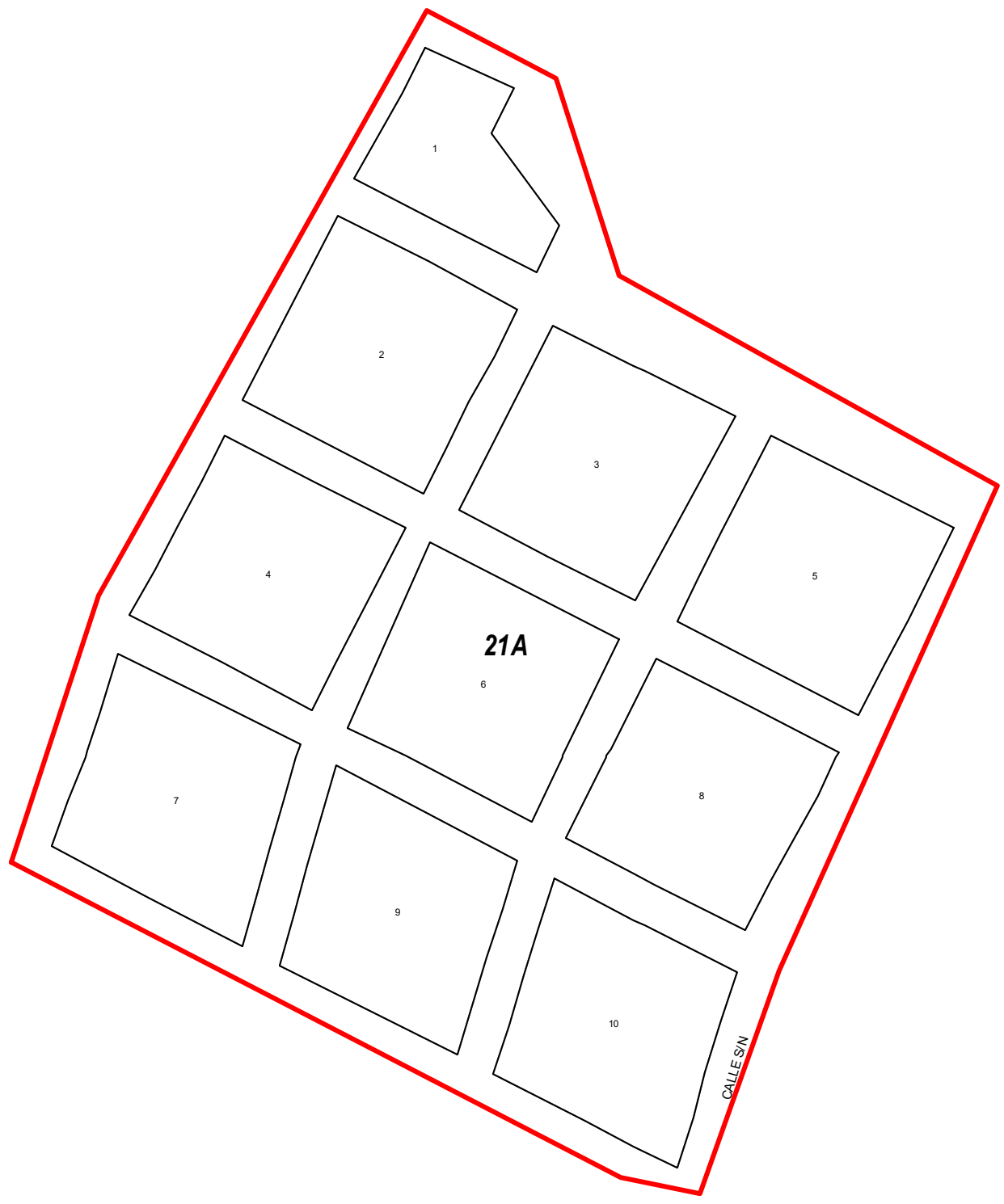

TABLA DE VALORES UNITARIOS DE SUELO

MUNICIPIO: CABORCA, SONORA

POBLACION: CUE GRAL JUAN ALVAREZ, REGION: 19

ESTADO DE SONORA ESCALA: 1:5,000 AÑO: 2023

| VALORES CATASTRALES POR ZONAS Y CALLES | |
|--|----------|
| ZONA | VALOR |
| 21A | \$ 35.66 |



NOTAS:
 1.- LOS VALORES ESTAN INDICADOS EN PESOS.
 2.- LOS VALORES CATASTRALES POR METRO CUADRADO APLICABLES A LOS TERRENOS COMPRENDIDOS EN EL AREA DE CADA ZONA SE INDICAN EN EL RECUADRO QUE APARECE.
 3.- LOS VALORES ANOTADOS POR CALLE SE APLICARAN DIRECTOS A LOS PREDIOS CON FRENTE A LOS MISMOS.

H. AYUNTAMIENTO

ACTA DE CABILDO NO. _____ FECHA: _____

 PRESIDENTE: SINDICO: SECRETARIO:

H. CONGRESO DEL ESTADO

DECRETO NO. _____ FECHA: _____

 DIP. PRESIDENTE: DIP. SECRETARIO: DIP. SECRETARIO:

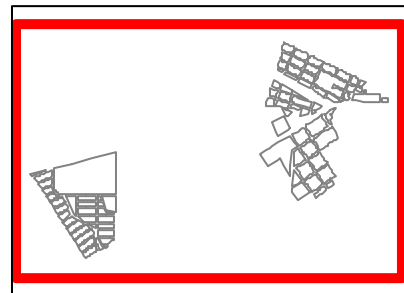
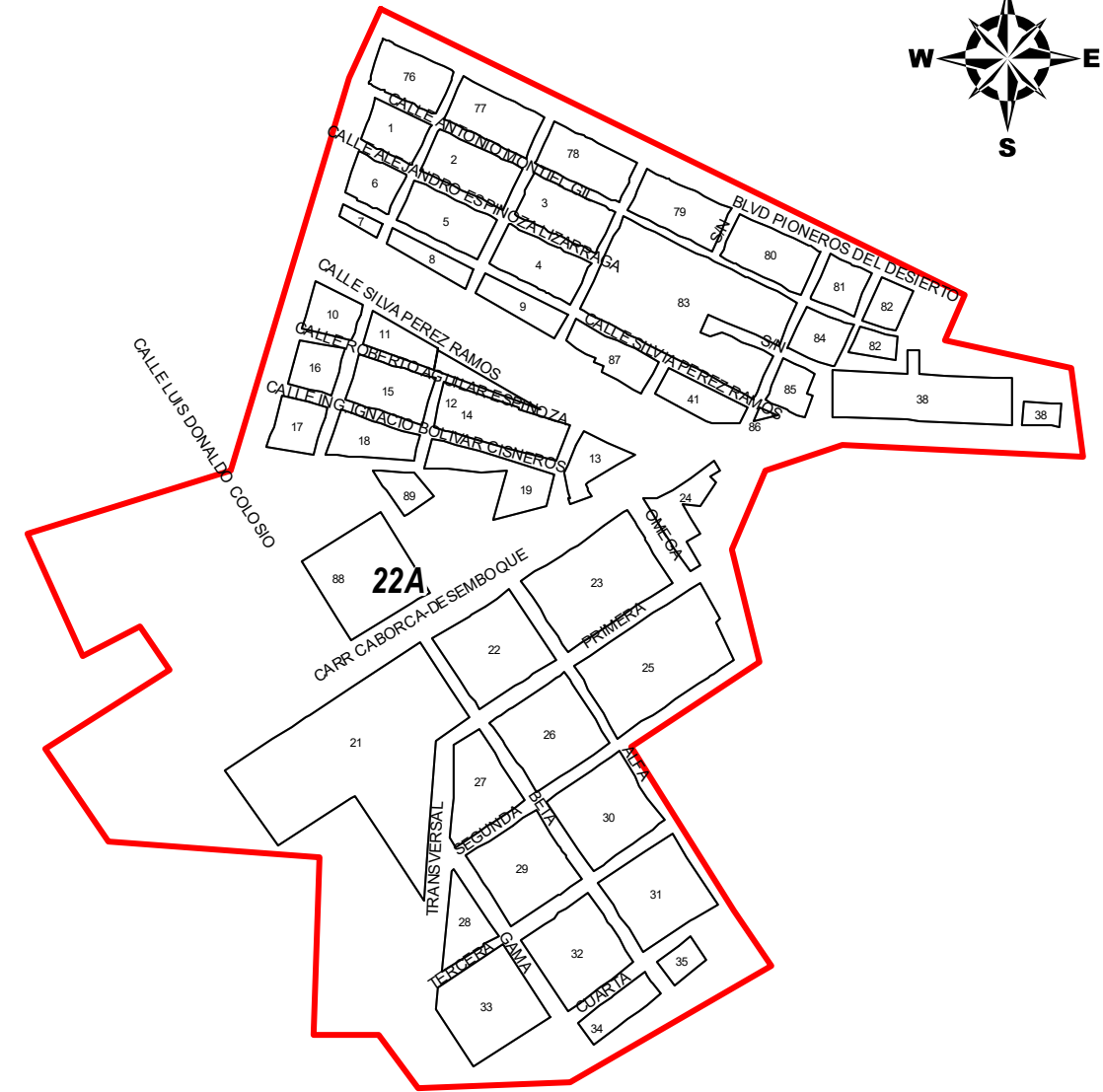
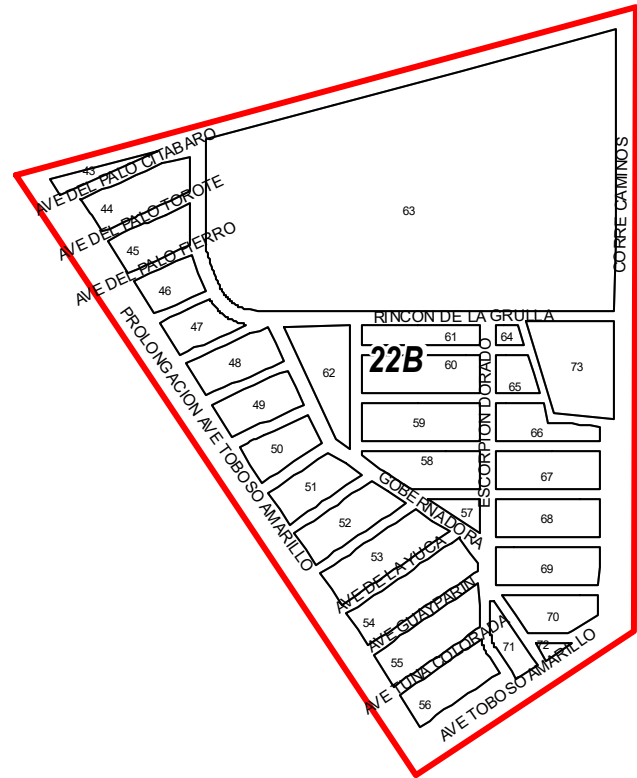

TABLA DE VALORES UNITARIOS DE SUELO

MUNICIPIO: CABORCA, SONORA

POBLACION: CUE TRINIDAD SALOMON QUI, REGION: 21

ESTADO DE SONORA ESCALA: 1:3,000 AÑO: 2023

| VALORES CATASTRALES POR ZONAS Y CALLES | |
|--|-----------|
| ZONA | VALOR |
| 22A | \$ 89.16 |
| 22B | \$ 200.75 |



NOTAS:
1.- LOS VALORES ESTAN INDICADOS EN PESOS.
2.- LOS VALORES CATASTRALES POR METRO CUADRADO APLICABLES A LOS TERRENOS COMPRENDIDOS EN EL AREA DE CADA ZONA SE INDICAN EN EL RECUADRO QUE APARECE.
3.- LOS VALORES ANOTADOS POR CALLE SE APLICARAN DIRECTOS A LOS PREDIOS CON FRENTE A LOS MISMOS.

H. AYUNTAMIENTO

ACTA DE CABILDO NO. _____ FECHA: _____

PRESIDENTE: SINDICO: SECRETARIO:

H. CONGRESO DEL ESTADO

DECRETO NO. _____ FECHA: _____

DIP. PRESIDENTE: DIP. SECRETARIO: DIP. SECRETARIO:

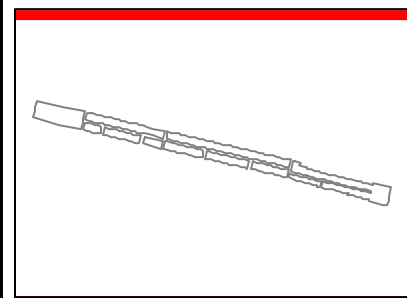
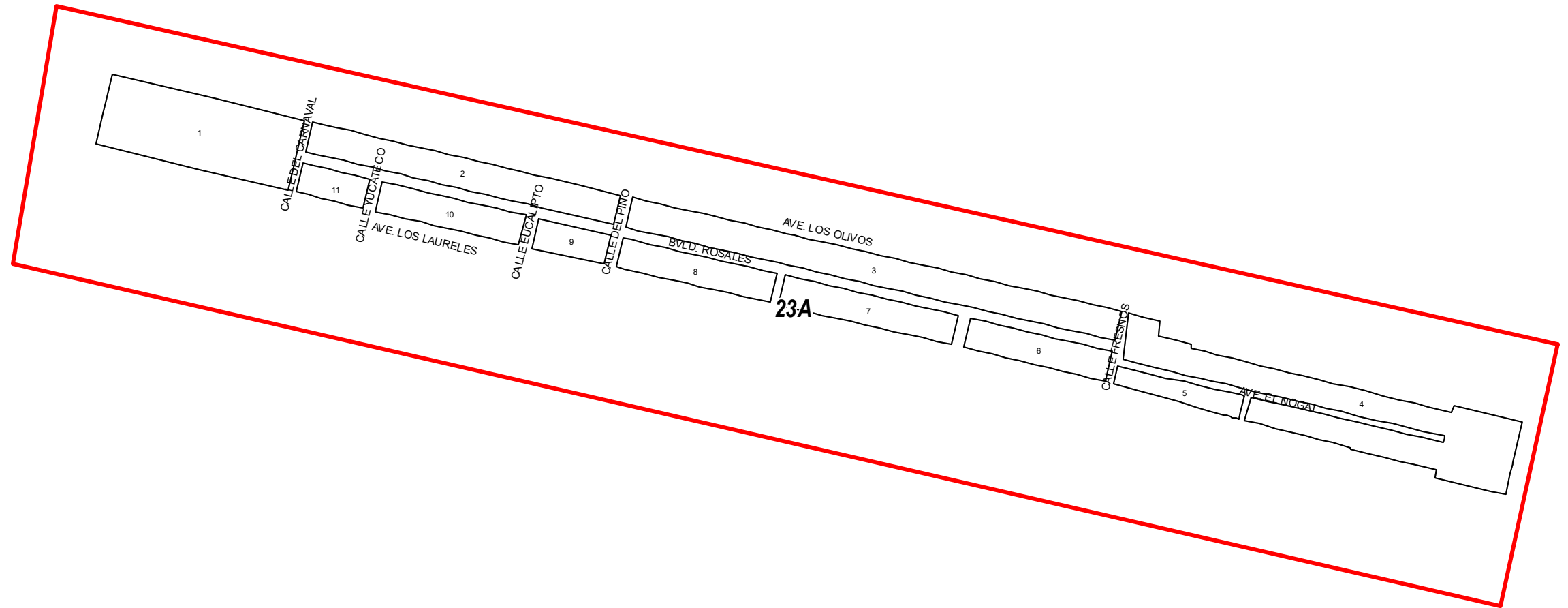

TABLA DE VALORES UNITARIOS DE SUELO

MUNICIPIO: CABORCA, SONORA

POBLACION: PLUTARCO ELIAS CALLES, REGION: 22

ESTADO DE SONORA ESCALA: 1:8,000 AÑO: 2023

| VALORES CATASTRALES POR ZONAS Y CALLES | |
|--|----------|
| ZONA | VALOR |
| 23A | \$ 71.31 |



NOTAS:
 1.- LOS VALORES ESTAN INDICADOS EN PESOS.
 2.- LOS VALORES CATASTRALES POR METRO CUADRADO APLICABLES A LOS TERRENOS COMPRENDIDOS EN EL AREA DE CADA ZONA SE INDICAN EN EL RECUADRO QUE APARECE.
 3.- LOS VALORES ANOTADOS POR CALLE SE APLICARAN DIRECTOS A LOS PREDIOS CON FRENTE A LOS MISMOS.

H. AYUNTAMIENTO

ACTA DE CABILDO NO. _____ FECHA: _____

 PRESIDENTE: SINDICO: SECRETARIO:

H. CONGRESO DEL ESTADO

DECRETO NO. _____ FECHA: _____

 DIP. PRESIDENTE: DIP. SECRETARIO: DIP. SECRETARIO:

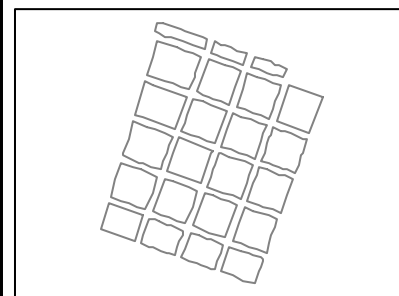
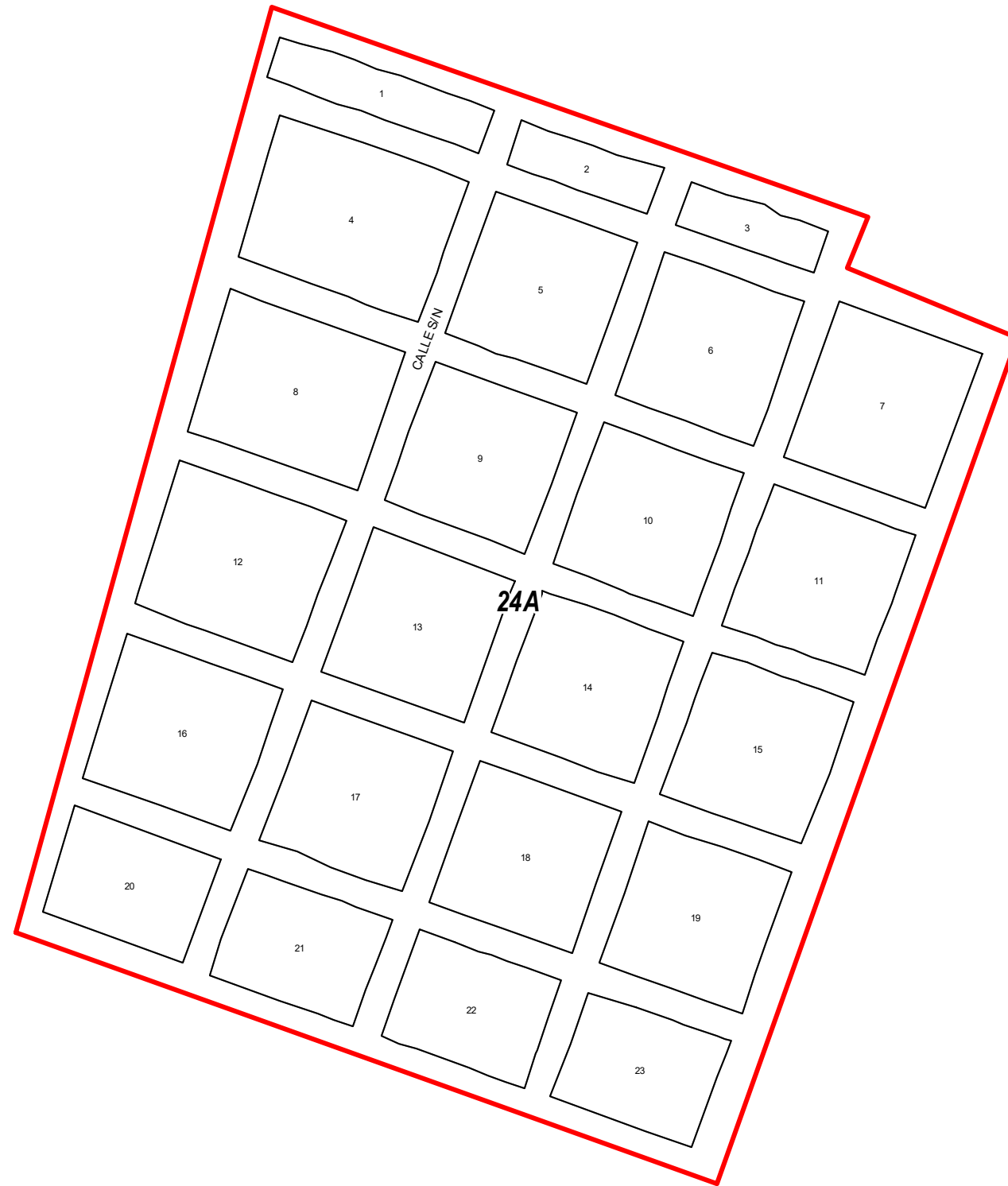

TABLA DE VALORES UNITARIOS DE SUELO

MUNICIPIO: CABORCA, SONORA

POBLACION: POBLADO SAN FELIPE, REGION: 23

ESTADO DE SONORA ESCALA: 1:7,000 AÑO: 2023

| VALORES CATASTRALES POR ZONAS Y CALLES | |
|--|----------|
| ZONA | VALOR |
| 24A | \$ 44.64 |



NOTAS:
 1.- LOS VALORES ESTAN INDICADOS EN PESOS.
 2.- LOS VALORES CATASTRALES POR METRO CUADRADO APLICABLES A LOS TERRENOS COMPRENDIDOS EN EL AREA DE CADA ZONA SE INDICAN EN EL RECUADRO QUE APARECE.
 3.- LOS VALORES ANOTADOS POR CALLE SE APLICARAN DIRECTOS A LOS PREDIOS CON FRENTE A LOS MISMOS.

H. AYUNTAMIENTO

ACTA DE CABILDO NO. _____ FECHA: _____

 PRESIDENTE: SINDICO: SECRETARIO:

H. CONGRESO DEL ESTADO

DECRETO NO. _____ FECHA: _____

 DIP. PRESIDENTE: DIP. SECRETARIO: DIP. SECRETARIO:

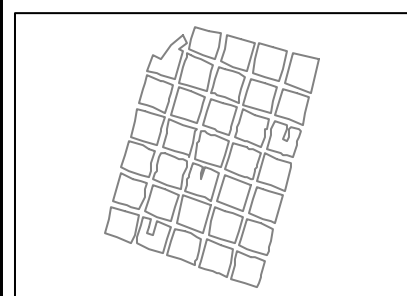
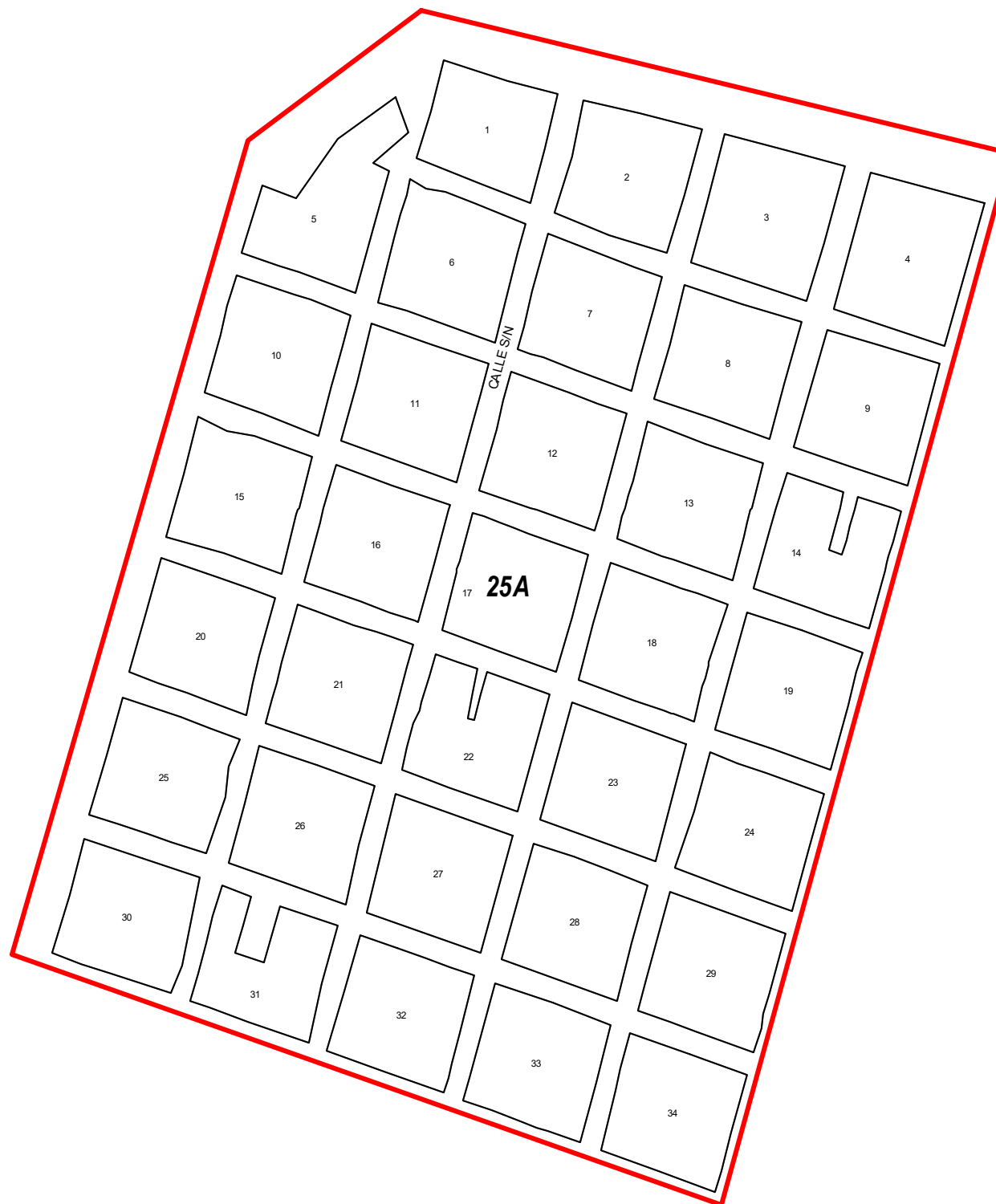

TABLA DE VALORES UNITARIOS DE SUELO

MUNICIPIO: CABORCA, SONORA

POBLACION: CUE LA RETRANCA, REGION: 24

ESTADO DE SONORA ESCALA: 1:4,000 AÑO: 2023

| VALORES CATASTRALES POR ZONAS Y CALLES | |
|--|----------|
| ZONA | VALOR |
| 25A | \$ 44.64 |



NOTAS:
 1.- LOS VALORES ESTAN INDICADOS EN PESOS.
 2.- LOS VALORES CATASTRALES POR METRO CUADRADO APLICABLES A LOS TERRENOS COMPRENDIDOS EN EL AREA DE CADA ZONA SE INDICAN EN EL RECUADRO QUE APARECE.
 3.- LOS VALORES ANOTADOS POR CALLE SE APLICARAN DIRECTOS A LOS PREDIOS CON FRENTE A LOS MISMOS.

H. AYUNTAMIENTO

ACTA DE CABILDO NO. _____ FECHA: _____

 PRESIDENTE: SINDICO: SECRETARIO:

H. CONGRESO DEL ESTADO

DECRETO NO. _____ FECHA: _____

 DIP. PRESIDENTE: DIP. SECRETARIO: DIP. SECRETARIO:

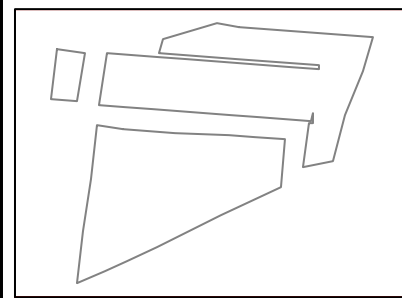
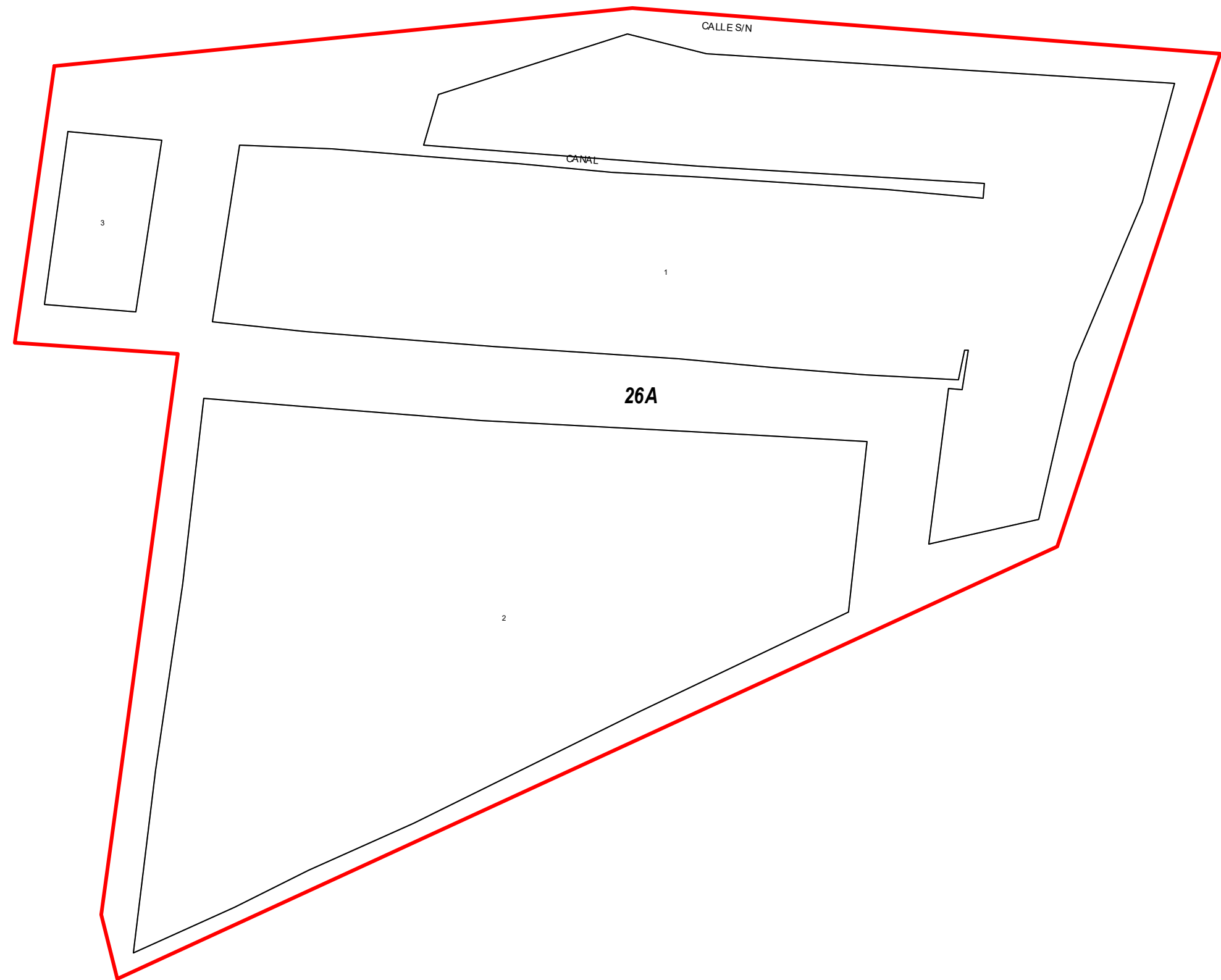

TABLA DE VALORES UNITARIOS DE SUELO

MUNICIPIO: CABORCA, SONORA

POBLACION: CUE EL DIAMANTE, REGION: 25

ESTADO DE SONORA ESCALA: 1:5,000 AÑO: 2023

| VALORES CATASTRALES POR ZONAS Y CALLES | |
|--|----------|
| ZONA | VALOR |
| 26A | \$ 26.75 |



NOTAS:
 1.- LOS VALORES ESTAN INDICADOS EN PESOS.
 2.- LOS VALORES CATASTRALES POR METRO CUADRADO APLICABLES A LOS TERRENOS COMPRENDIDOS EN EL AREA DE CADA ZONA SE INDICAN EN EL RECUADRO QUE APARECE.
 3.- LOS VALORES ANOTADOS POR CALLE SE APLICARAN DIRECTOS A LOS PREDIOS CON FRENTE A LOS MISMOS.

H. AYUNTAMIENTO

ACTA DE CABILDO NO. _____ FECHA: _____

 PRESIDENTE: SINDICO: SECRETARIO:

H. CONGRESO DEL ESTADO

DECRETO NO. _____ FECHA: _____

 DIP. PRESIDENTE: DIP. SECRETARIO: DIP. SECRETARIO:

TABLA DE VALORES UNITARIOS DE SUELO

MUNICIPIO: CABORCA, SONORA

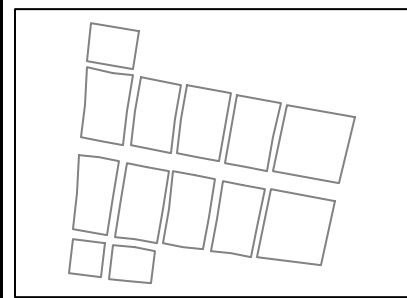
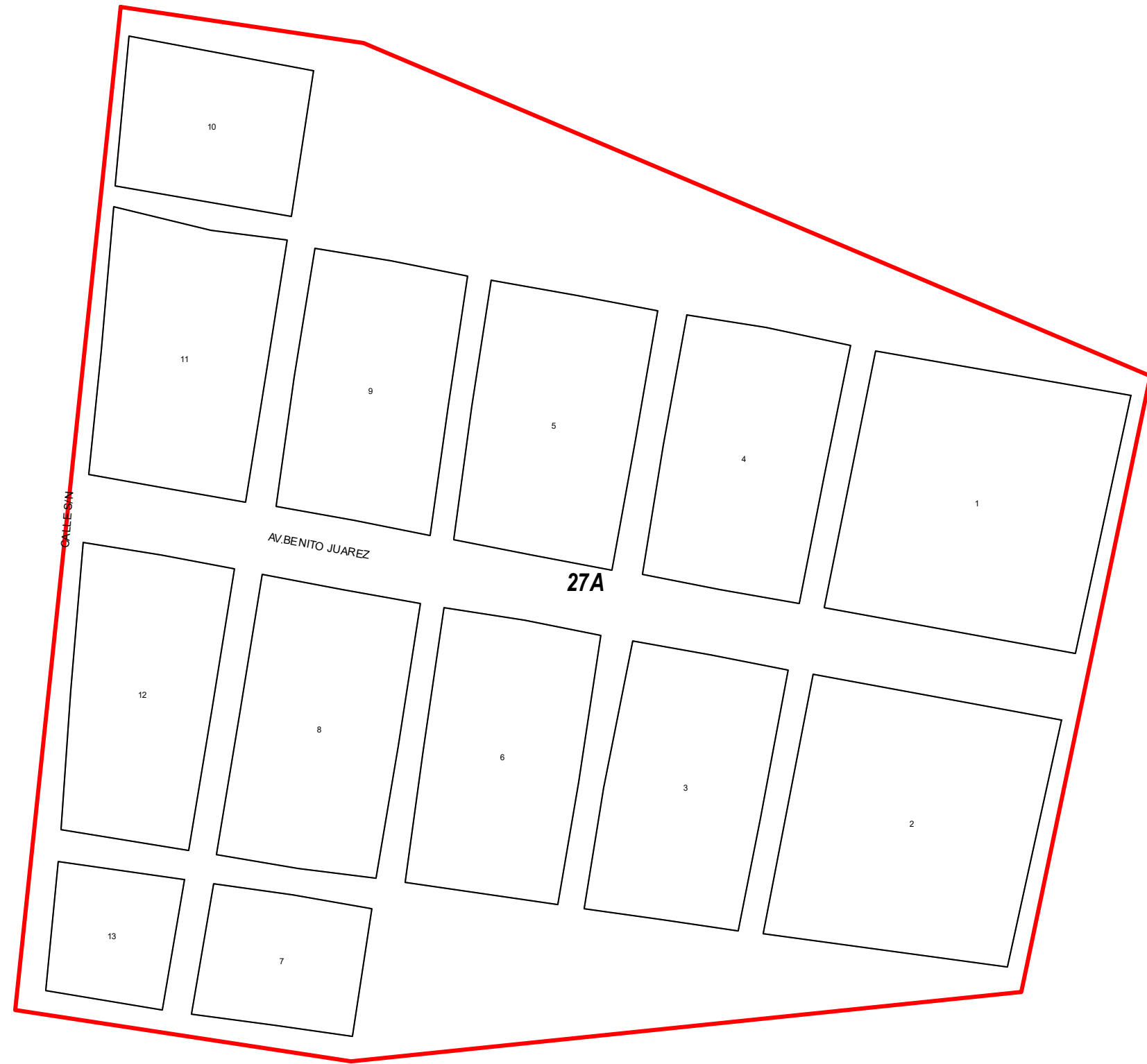

POBLACION: CUE LA TORRENTERA, REGION: 26

ESTADO DE SONORA

ESCALA: 1:1,250

AÑO: 2023

| VALORES CATASTRALES POR ZONAS Y CALLES | |
|--|----------|
| ZONA | VALOR |
| 27A | \$ 26.75 |



NOTAS:
 1.- LOS VALORES ESTAN INDICADOS EN PESOS.
 2.- LOS VALORES CATASTRALES POR METRO CUADRADO APLICABLES A LOS TERRENOS COMPRENDIDOS EN EL AREA DE CADA ZONA SE INDICAN EN EL RECUADRO QUE APARECE.
 3.- LOS VALORES ANOTADOS POR CALLE SE APLICARAN DIRECTOS A LOS PREDIOS CON FRENTE A LOS MISMOS.

H. AYUNTAMIENTO

ACTA DE CABILDO NO. _____ FECHA: _____

 PRESIDENTE: SINDICO: SECRETARIO:

H. CONGRESO DEL ESTADO

DECRETO NO. _____ FECHA: _____

 DIP. PRESIDENTE: DIP. SECRETARIO: DIP. SECRETARIO:

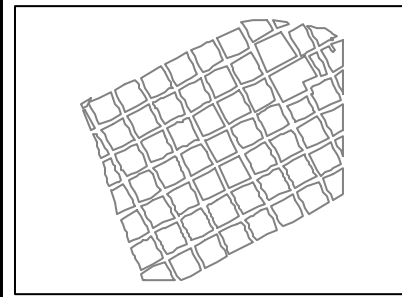
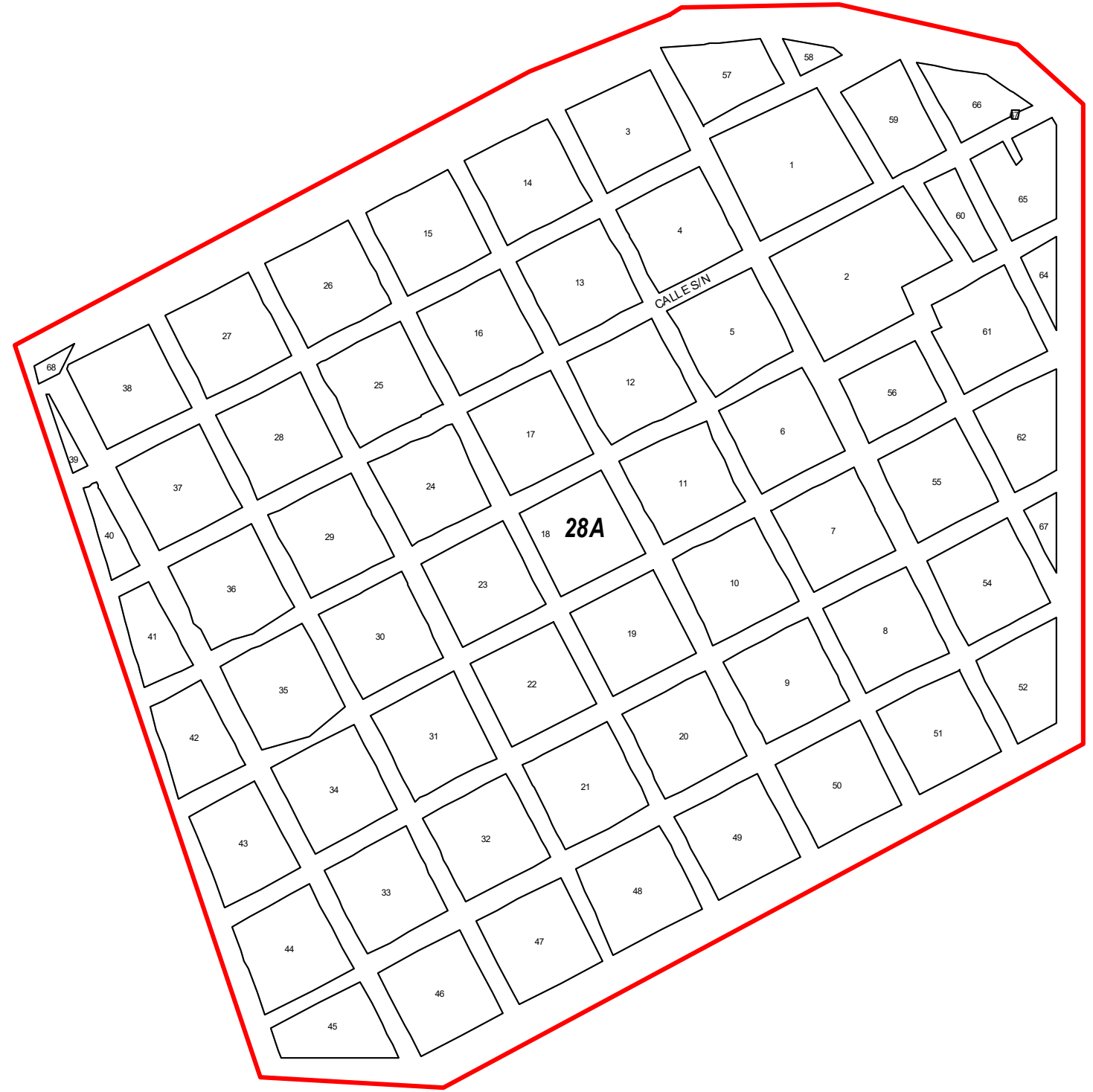

TABLA DE VALORES UNITARIOS DE SUELO

MUNICIPIO: CABORCA, SONORA

POBLACION: CUE JUAN G CABRAL, REGION: 27

ESTADO DE SONORA ESCALA: 1:2,000 AÑO: 2023

| VALORES CATASTRALES POR ZONAS Y CALLES | |
|--|----------|
| ZONA | VALOR |
| 28A | \$ 89.20 |



NOTAS:
 1.- LOS VALORES ESTAN INDICADOS EN PESOS.
 2.- LOS VALORES CATASTRALES POR METRO CUADRADO APLICABLES A LOS TERRENOS COMPRENDIDOS EN EL AREA DE CADA ZONA SE INDICAN EN EL RECUADRO QUE APARECE.
 3.- LOS VALORES ANOTADOS POR CALLE SE APLICARAN DIRECTOS A LOS PREDIOS CON FRENTE A LOS MISMOS.

H. AYUNTAMIENTO

ACTA DE CABILDO NO. _____ FECHA: _____

 PRESIDENTE: SINDICO: SECRETARIO:

H. CONGRESO DEL ESTADO

DECRETO NO. _____ FECHA: _____

 DIP. PRESIDENTE: DIP. SECRETARIO: DIP. SECRETARIO:

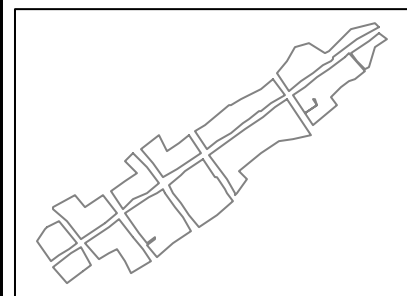
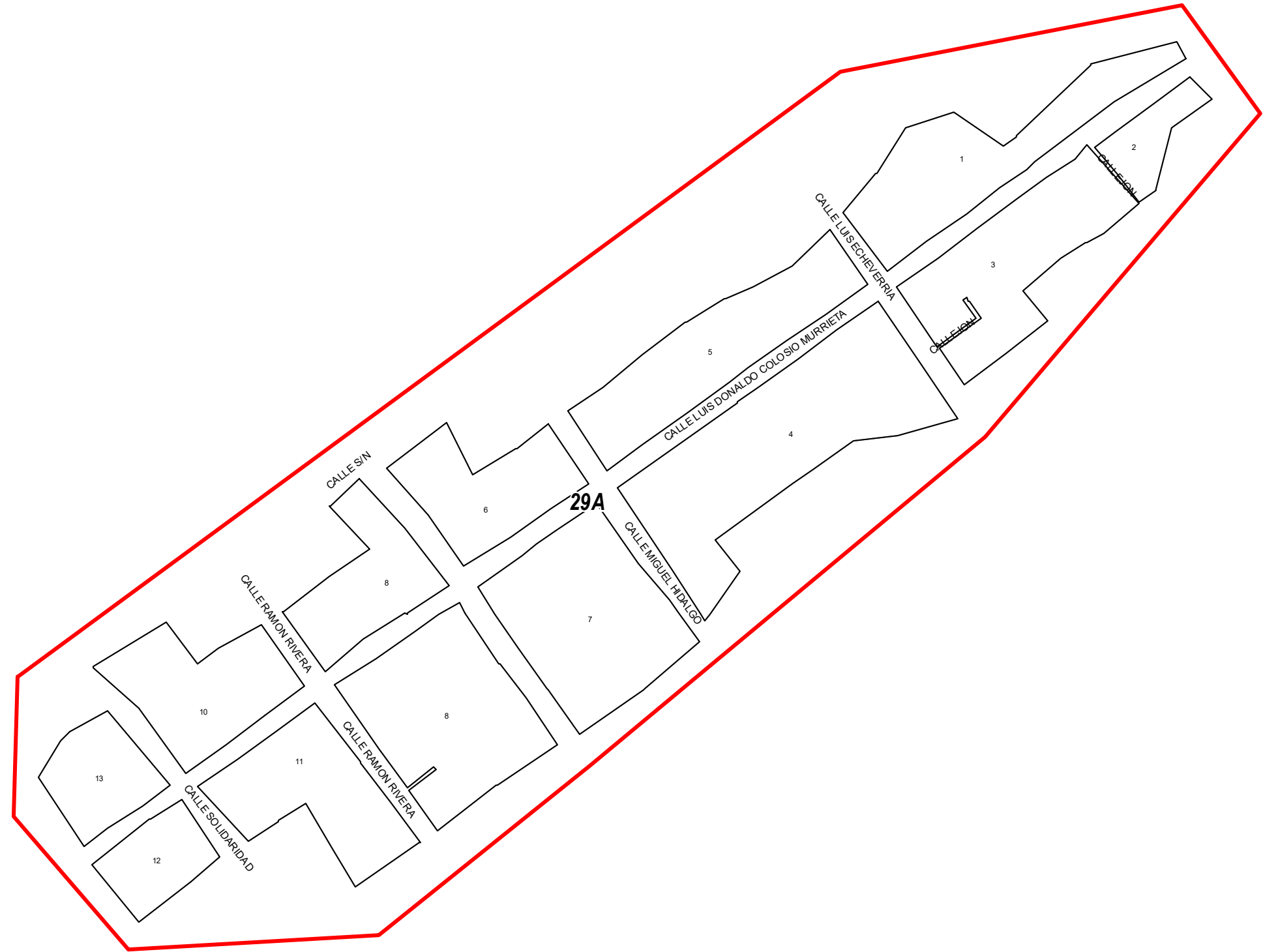

TABLA DE VALORES UNITARIOS DE SUELO

MUNICIPIO: CABORCA, SONORA

POBLACION: CUE EL COYOTE, REGION: 28

ESTADO DE SONORA ESCALA: 1:6,000 AÑO: 2023

| VALORES CATASTRALES POR ZONAS Y CALLES | |
|--|----------|
| ZONA | VALOR |
| 29A | \$ 26.75 |



NOTAS:
 1.- LOS VALORES ESTAN INDICADOS EN PESOS.
 2.- LOS VALORES CATASTRALES POR METRO CUADRADO APLICABLES A LOS TERRENOS COMPRENDIDOS EN EL AREA DE CADA ZONA SE INDICAN EN EL RECUADRO QUE APARECE.
 3.- LOS VALORES ANOTADOS POR CALLE SE APLICARAN DIRECTOS A LOS PREDIOS CON FRENTE A LOS MISMOS.

H. AYUNTAMIENTO

ACTA DE CABILDO NO. _____ FECHA: _____

 PRESIDENTE: SINDICO: SECRETARIO:

H. CONGRESO DEL ESTADO

DECRETO NO. _____ FECHA: _____

 DIP. PRESIDENTE: DIP. SECRETARIO: DIP. SECRETARIO:

TABLA DE VALORES UNITARIOS DE SUELO

MUNICIPIO: CABORCA, SONORA

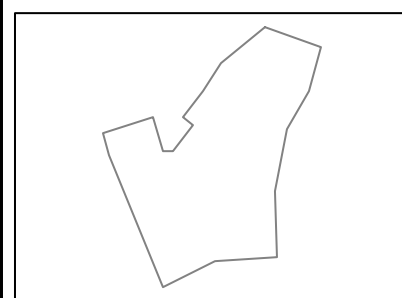

POBLACION: CUE LAGUNA PRIETA, REGION: 29

ESTADO DE SONORA

ESCALA: 1:4,000

AÑO: 2023

| VALORES CATASTRALES POR ZONAS Y CALLES | |
|--|----------|
| ZONA | VALOR |
| 30A | \$ 26.75 |



NOTAS:
 1.- LOS VALORES ESTAN INDICADOS EN PESOS.
 2.- LOS VALORES CATASTRALES POR METRO CUADRADO APLICABLES A LOS TERRENOS COMPRENDIDOS EN EL AREA DE CADA ZONA SE INDICAN EN EL RECUADRO QUE APARECE.
 3.- LOS VALORES ANOTADOS POR CALLE SE APLICARAN DIRECTOS A LOS PREDIOS CON FRENTE A LOS MISMOS.

H. AYUNTAMIENTO

ACTA DE CABILDO NO. _____ FECHA: _____

 PRESIDENTE: SINDICO: SECRETARIO:

H. CONGRESO DEL ESTADO

DECRETO NO. _____ FECHA: _____

 DIP. PRESIDENTE: DIP. SECRETARIO: DIP. SECRETARIO:

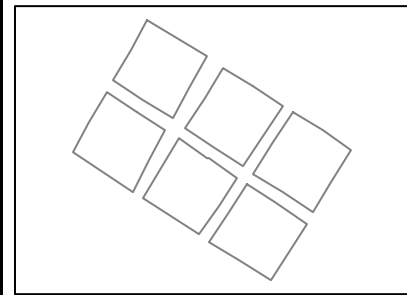
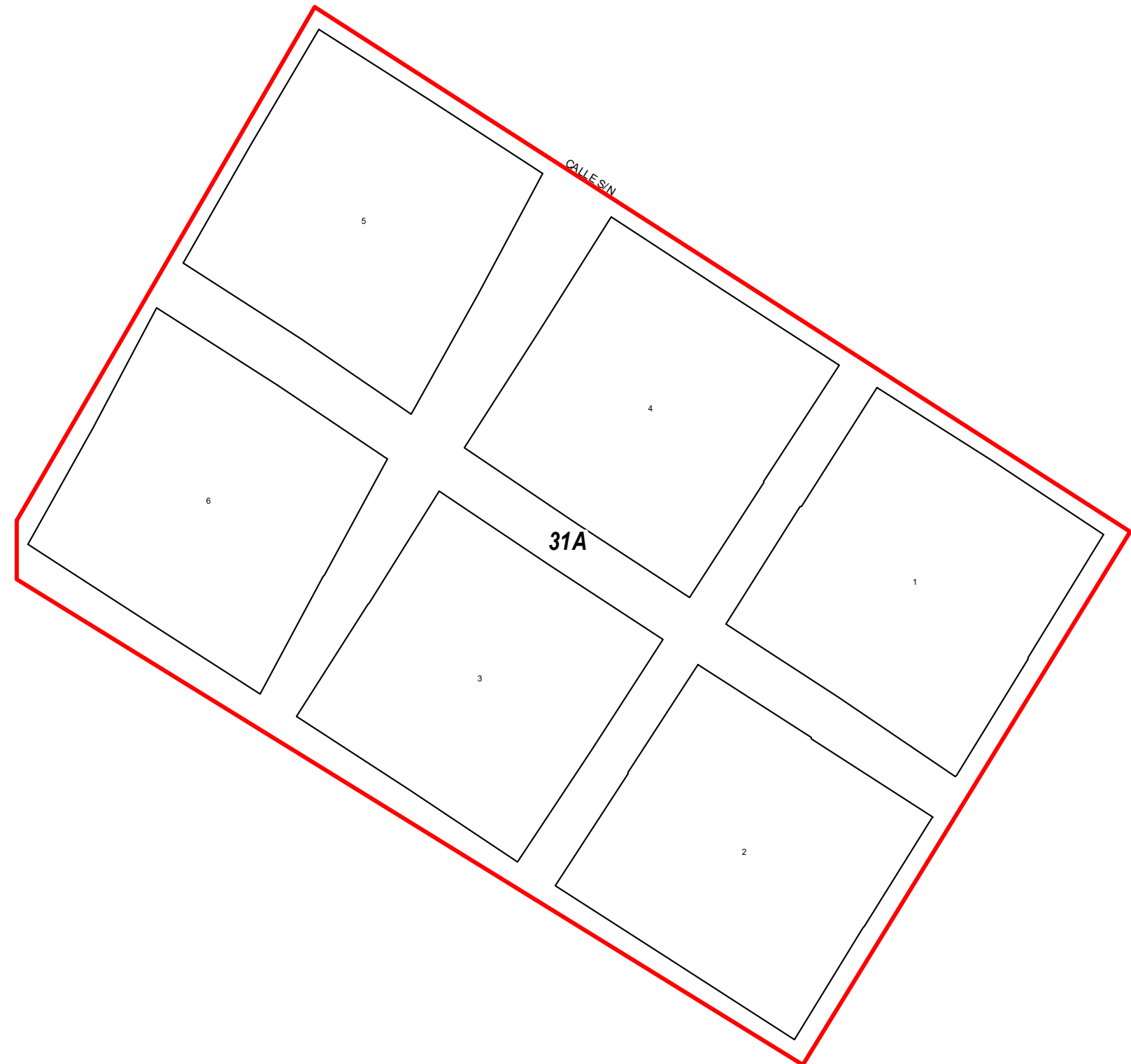

TABLA DE VALORES UNITARIOS DE SUELO

MUNICIPIO: CABORCA, SONORA

POBLACION: CUE LAGUNA PRIETA II, REGION: 30

ESTADO DE SONORA ESCALA: 1:1,000 AÑO: 2023

| VALORES CATASTRALES POR ZONAS Y CALLES | |
|--|----------|
| ZONA | VALOR |
| 31A | \$ 26.75 |



NOTAS:
 1.- LOS VALORES ESTAN INDICADOS EN PESOS.
 2.- LOS VALORES CATASTRALES POR METRO CUADRADO APLICABLES A LOS TERRENOS COMPRENDIDOS EN EL AREA DE CADA ZONA SE INDICAN EN EL RECUADRO QUE APARECE.
 3.- LOS VALORES ANOTADOS POR CALLE SE APLICARAN DIRECTOS A LOS PREDIOS CON FRENTE A LOS MISMOS.

H. AYUNTAMIENTO

ACTA DE CABILDO NO. _____ FECHA: _____

 PRESIDENTE: SINDICO: SECRETARIO:

H. CONGRESO DEL ESTADO

DECRETO NO. _____ FECHA: _____

 DIP. PRESIDENTE: DIP. SECRETARIO: DIP. SECRETARIO:

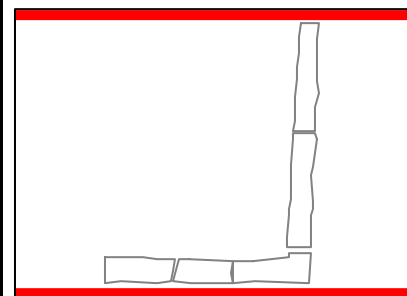

TABLA DE VALORES UNITARIOS DE SUELO

MUNICIPIO: CABORCA, SONORA

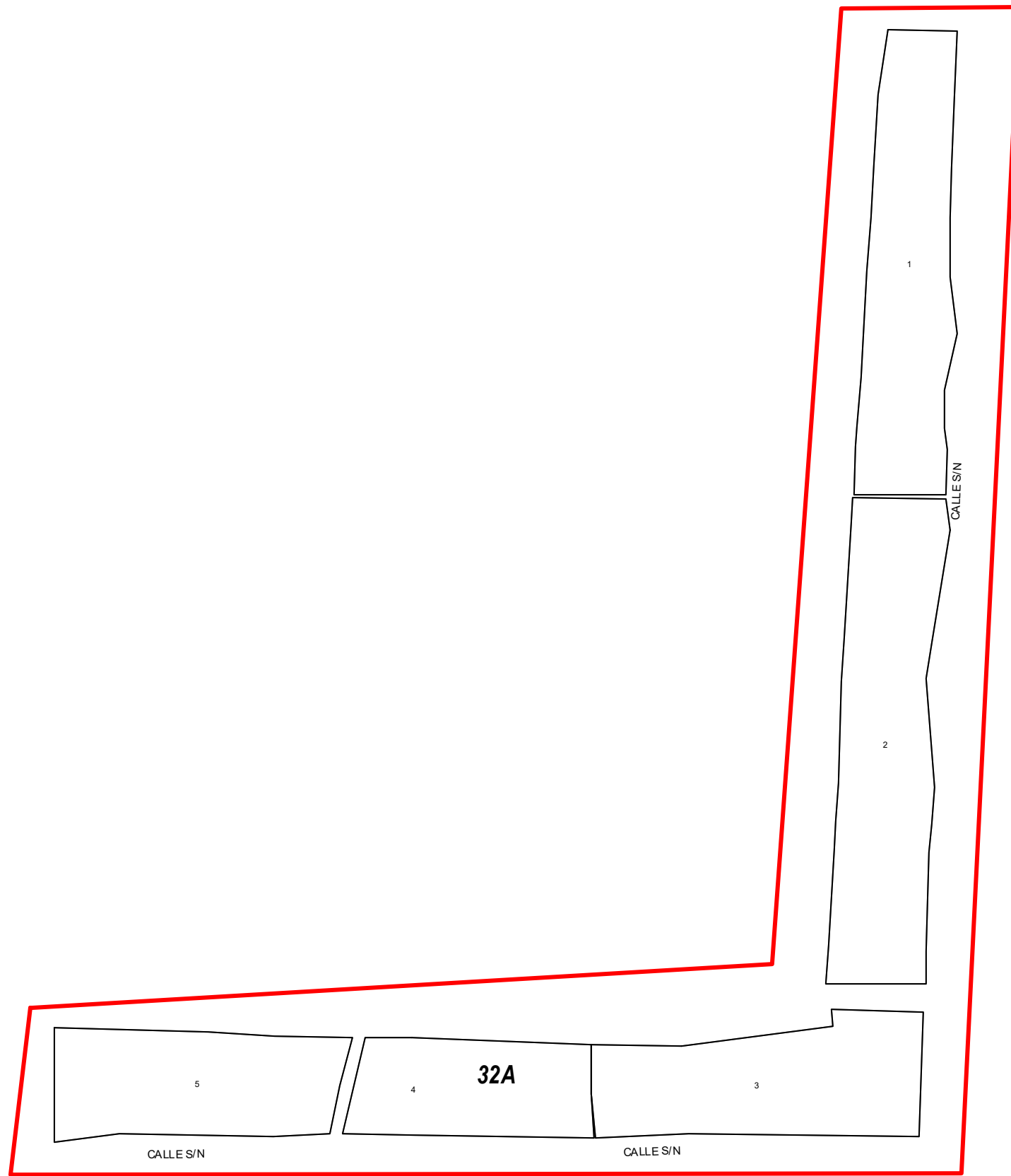
POBLACION: CUE ESCUADRON 201, REGION: 31

ESTADO DE SONORA ESCALA: 1:2,000 AÑO: 2023

| VALORES CATASTRALES POR ZONAS Y CALLES | |
|--|----------|
| ZONA | VALOR |
| 32A | \$ 26.75 |



NOTAS:
 1.- LOS VALORES ESTAN INDICADOS EN PESOS.
 2.- LOS VALORES CATASTRALES POR METRO CUADRADO APLICABLES A LOS TERRENOS COMPRENDIDOS EN EL AREA DE CADA ZONA SE INDICAN EN EL RECUADRO QUE APARECE.
 3.- LOS VALORES ANOTADOS POR CALLE SE APLICARAN DIRECTOS A LOS PREDIOS CON FRENTE A LOS MISMOS.



H. AYUNTAMIENTO

ACTA DE CABILDO NO. _____ FECHA: _____

 PRESIDENTE: SINDICO: SECRETARIO:

H. CONGRESO DEL ESTADO

DECRETO NO. _____ FECHA: _____

 DIP. PRESIDENTE: DIP. SECRETARIO: DIP. SECRETARIO:

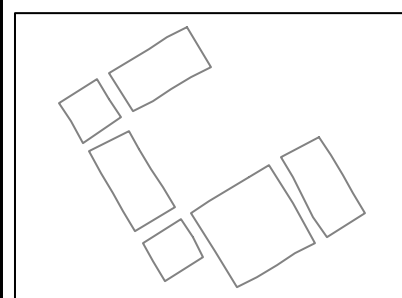
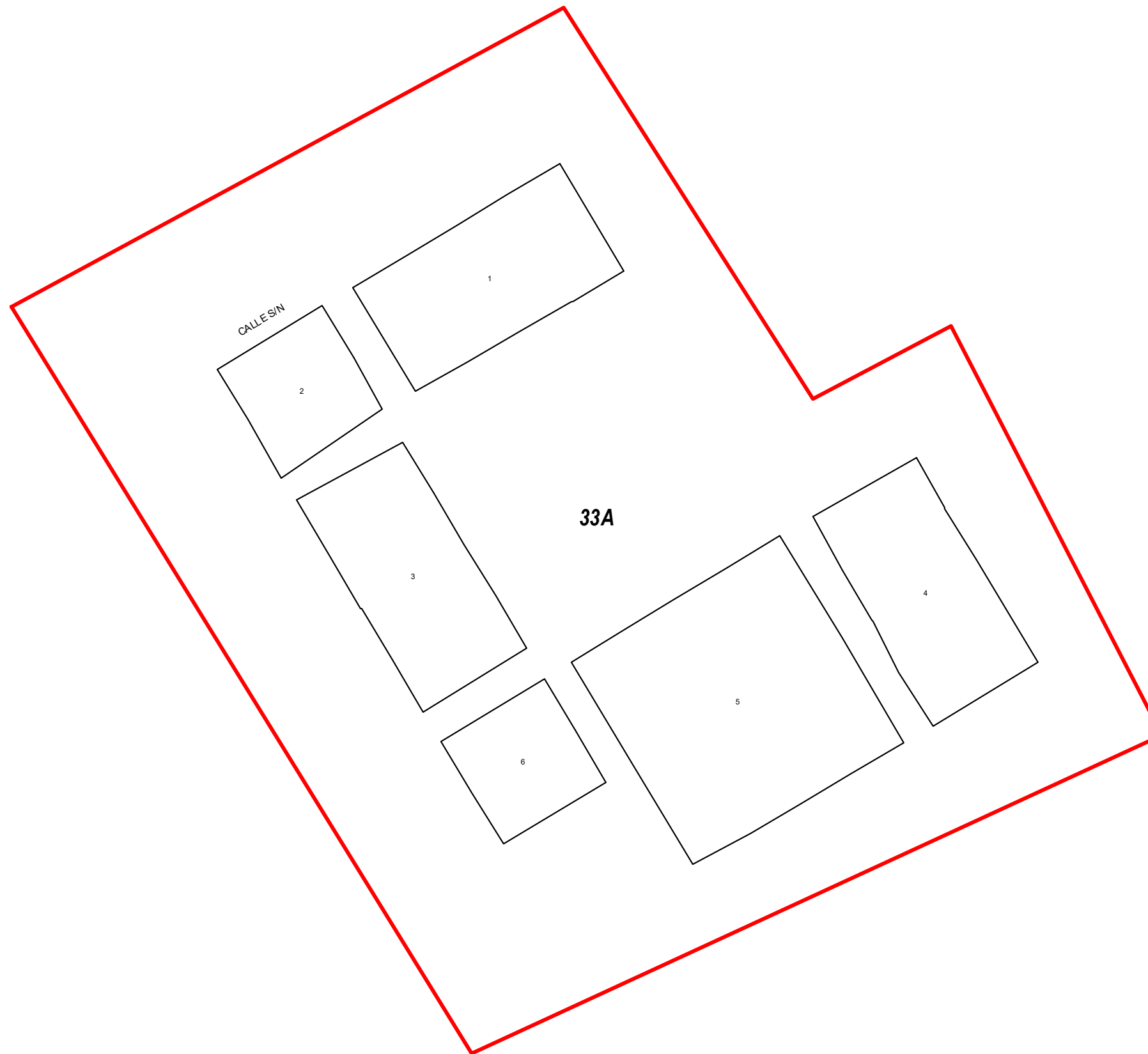

TABLA DE VALORES UNITARIOS DE SUELO

MUNICIPIO: CABORCA, SONORA

POBLACION: CUE EL CERRO HERRADURA, REGION: 32

ESTADO DE SONORA ESCALA: 1:2,500 AÑO: 2023

| VALORES CATASTRALES POR ZONAS Y CALLES | |
|--|----------|
| ZONA | VALOR |
| 33A | \$ 26.75 |



NOTAS:
 1.- LOS VALORES ESTAN INDICADOS EN PESOS.
 2.- LOS VALORES CATASTRALES POR METRO CUADRADO APLICABLES A LOS TERRENOS COMPRENDIDOS EN EL AREA DE CADA ZONA SE INDICAN EN EL RECUADRO QUE APARECE.
 3.- LOS VALORES ANOTADOS POR CALLE SE APLICARAN DIRECTOS A LOS PREDIOS CON FRENTE A LOS MISMOS.

H. AYUNTAMIENTO

ACTA DE CABILDO NO. _____ FECHA: _____

 PRESIDENTE: SINDICO: SECRETARIO:

H. CONGRESO DEL ESTADO

DECRETO NO. _____ FECHA: _____

 DIP. PRESIDENTE: DIP. SECRETARIO: DIP. SECRETARIO:

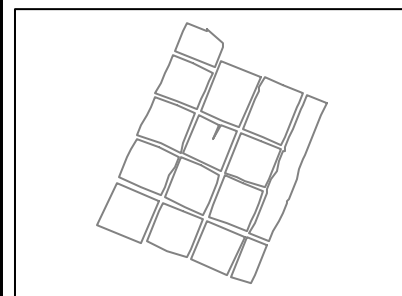
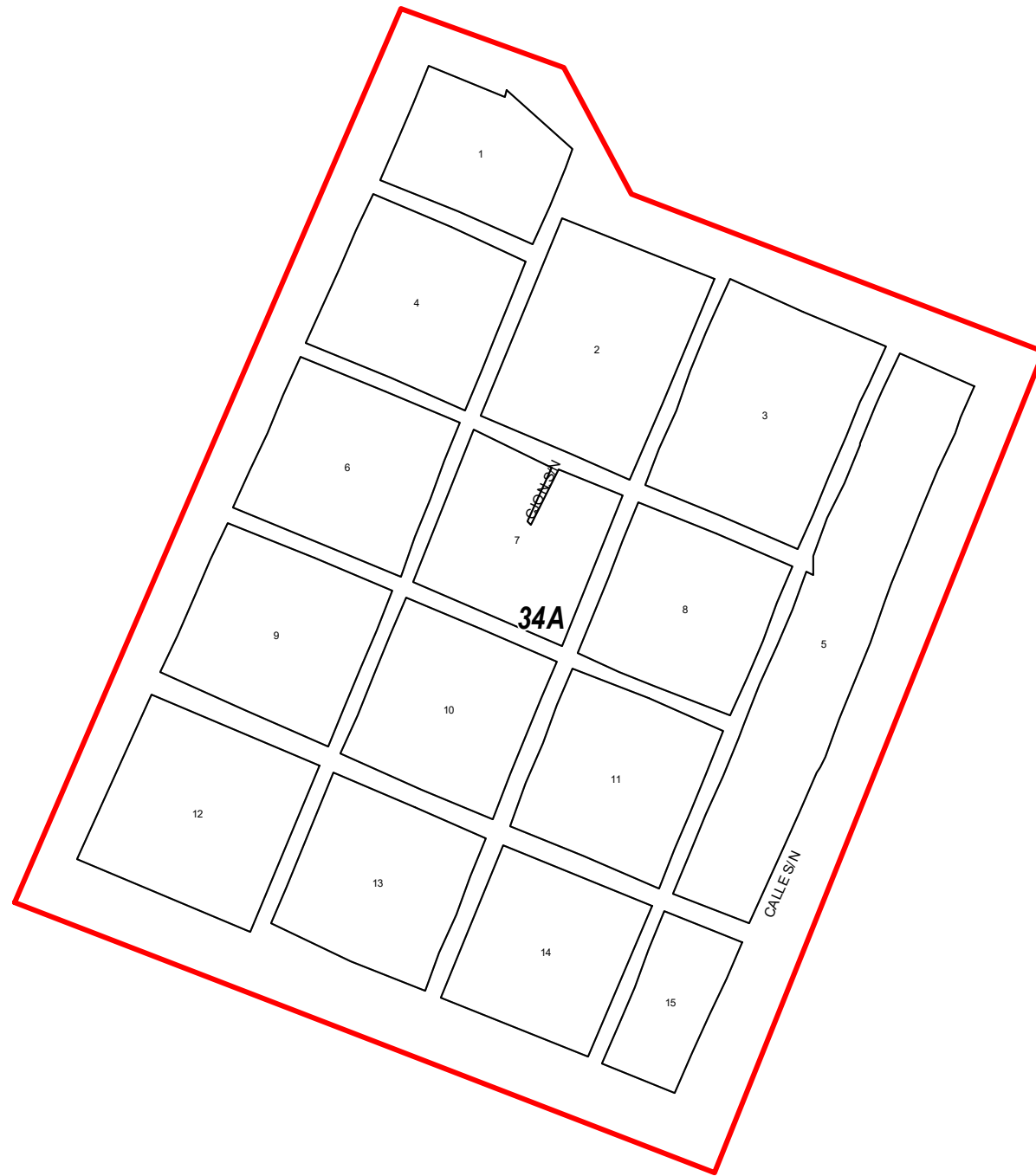

TABLA DE VALORES UNITARIOS DE SUELO

MUNICIPIO: CABORCA, SONORA

POBLACION: CUE DURANGO, REGION: 33

ESTADO DE SONORA ESCALA: 1:2,000 AÑO: 2023

| VALORES CATASTRALES POR ZONAS Y CALLES | |
|--|----------|
| ZONA | VALOR |
| 34A | \$ 26.75 |



NOTAS:
 1.- LOS VALORES ESTAN INDICADOS EN PESOS.
 2.- LOS VALORES CATASTRALES POR METRO CUADRADO APLICABLES A LOS TERRENOS COMPRENDIDOS EN EL AREA DE CADA ZONA SE INDICAN EN EL RECUADRO QUE APARECE.
 3.- LOS VALORES ANOTADOS POR CALLE SE APLICARAN DIRECTOS A LOS PREDIOS CON FRENTE A LOS MISMOS.

H. AYUNTAMIENTO

ACTA DE CABILDO NO. _____ FECHA: _____

 PRESIDENTE: SINDICO: SECRETARIO:

H. CONGRESO DEL ESTADO

DECRETO NO. _____ FECHA: _____

 DIP. PRESIDENTE: DIP. SECRETARIO: DIP. SECRETARIO:


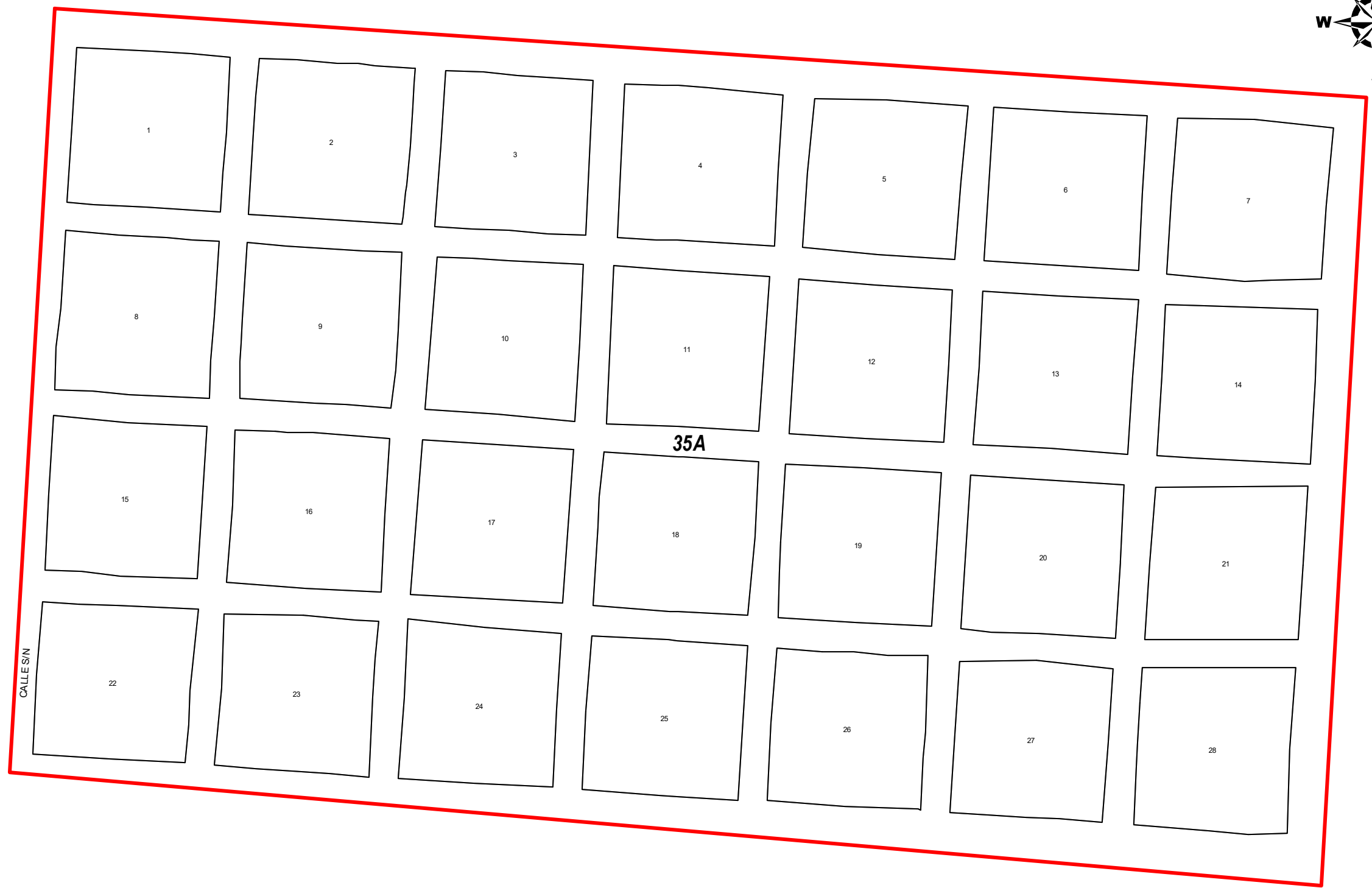

TABLA DE VALORES UNITARIOS DE SUELO

MUNICIPIO: CABORCA, SONORA

POBLACION: CUE JOSEFA O DE DOMINGUEZ, REGION: 34

ESTADO DE SONORA ESCALA: 1:4,000 AÑO: 2023

| VALORES CATASTRALES POR ZONAS Y CALLES | |
|--|----------|
| ZONA | VALOR |
| 35A | \$ 35.66 |



NOTAS:
 1.- LOS VALORES ESTAN INDICADOS EN PESOS.
 2.- LOS VALORES CATASTRALES POR METRO CUADRADO APLICABLES A LOS TERRENOS COMPRENDIDOS EN EL AREA DE CADA ZONA SE INDICAN EN EL RECUADRO QUE APARECE.
 3.- LOS VALORES ANOTADOS POR CALLE SE APLICARAN DIRECTOS A LOS PREDIOS CON FRENTE A LOS MISMOS.

H. AYUNTAMIENTO

ACTA DE CABILDO NO. _____ FECHA: _____

 PRESIDENTE: SINDICO: SECRETARIO:

H. CONGRESO DEL ESTADO

DECRETO NO. _____ FECHA: _____

 DIP. PRESIDENTE: DIP. SECRETARIO: DIP. SECRETARIO:



TABLA DE VALORES UNITARIOS DE SUELO

MUNICIPIO: CABORCA, SONORA

POBLACION: CUE JOSE MARIA MORELOS, REGION: 35

ESTADO DE SONORA ESCALA: 1:3,000 AÑO: 2023

| VALORES CATASTRALES POR ZONAS Y CALLES | |
|--|----------|
| ZONA | VALOR |
| 36A | \$ 35.66 |



NOTAS:
 1.- LOS VALORES ESTAN INDICADOS EN PESOS.
 2.- LOS VALORES CATASTRALES POR METRO CUADRADO APLICABLES A LOS TERRENOS COMPRENDIDOS EN EL AREA DE CADA ZONA SE INDICAN EN EL RECUADRO QUE APARECE.
 3.- LOS VALORES ANOTADOS POR CALLE SE APLICARAN DIRECTOS A LOS PREDIOS CON FRENTE A LOS MISMOS.

H. AYUNTAMIENTO

ACTA DE CABILDO NO. _____ FECHA: _____

 PRESIDENTE: SINDICO: SECRETARIO:

H. CONGRESO DEL ESTADO

DECRETO NO. _____ FECHA: _____

 DIP. PRESIDENTE: DIP. SECRETARIO: DIP. SECRETARIO:

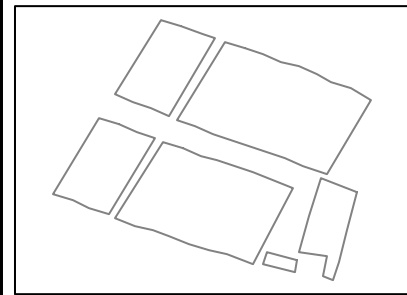
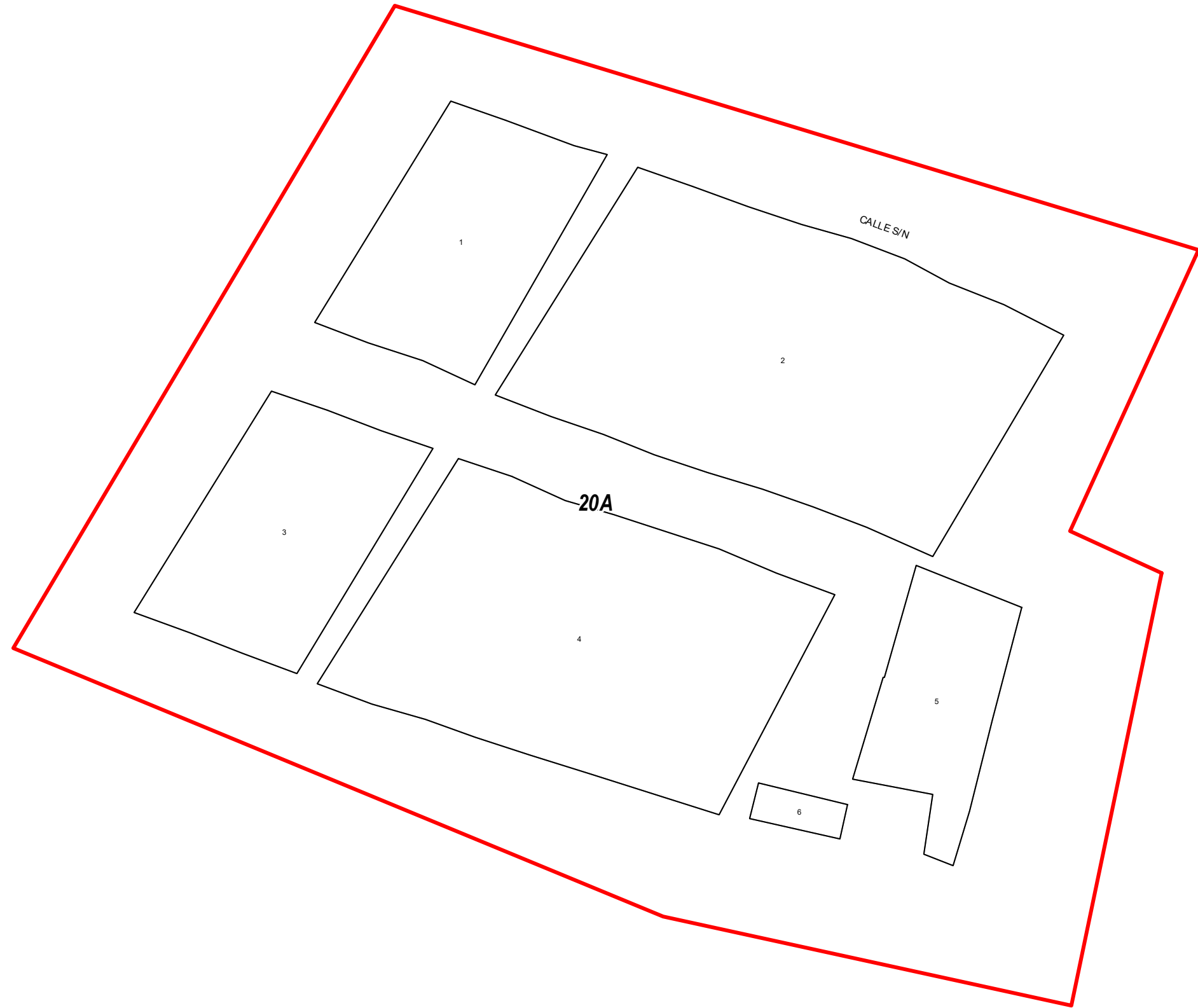

TABLA DE VALORES UNITARIOS DE SUELO

MUNICIPIO: CABORCA, SONORA

POBLACION: CUE GRAL ALVARO OBREGON, REGION: 36

ESTADO DE SONORA ESCALA: 1:4,000 AÑO: 2023

| VALORES CATASTRALES POR ZONAS Y CALLES | |
|--|----------|
| ZONA | VALOR |
| 20A | \$ 26.75 |



NOTAS:
 1.- LOS VALORES ESTAN INDICADOS EN PESOS.
 2.- LOS VALORES CATASTRALES POR METRO CUADRADO APLICABLES A LOS TERRENOS COMPRENDIDOS EN EL AREA DE CADA ZONA SE INDICAN EN EL RECUADRO QUE APARECE.
 3.- LOS VALORES ANOTADOS POR CALLE SE APLICARAN DIRECTOS A LOS PREDIOS CON FRENTE A LOS MISMOS.

H. AYUNTAMIENTO

ACTA DE CABILDO NO. _____ FECHA: _____

 PRESIDENTE: SINDICO: SECRETARIO:

H. CONGRESO DEL ESTADO

DECRETO NO. _____ FECHA: _____

 DIP. PRESIDENTE: DIP. SECRETARIO: DIP. SECRETARIO:

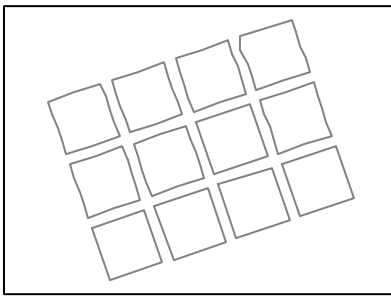
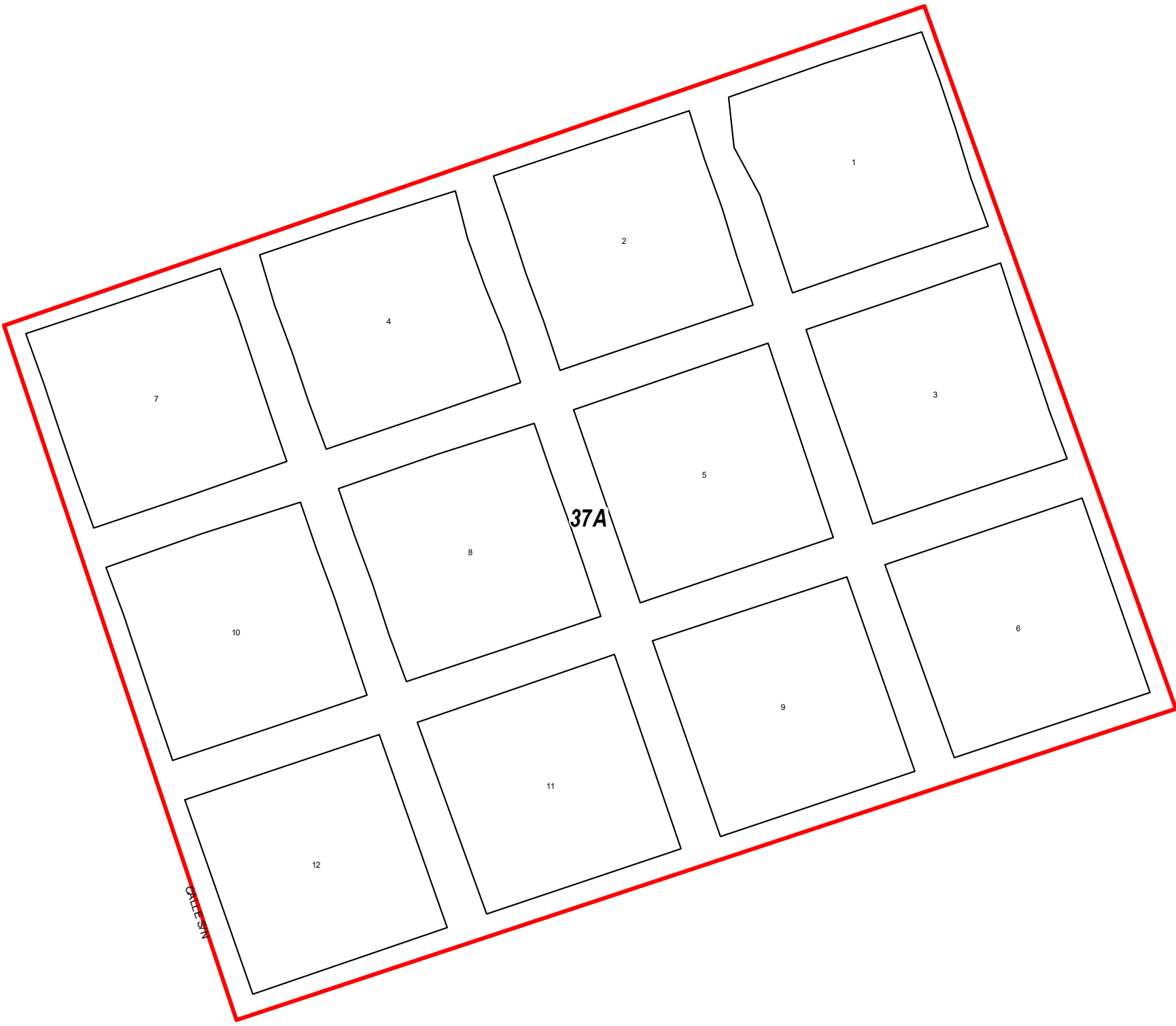

TABLA DE VALORES UNITARIOS DE SUELO

MUNICIPIO: CABORCA, SONORA

POBLACION: CUE DURANGO II, REGION: 20

ESTADO DE SONORA ESCALA: 1:1,250 AÑO: 2023

| VALORES CATASTRALES POR ZONAS Y CALLES | |
|--|----------|
| ZONA | VALOR |
| 37A | \$ 26.75 |



NOTAS:
 1.- LOS VALORES ESTAN INDICADOS EN PESOS.
 2.- LOS VALORES CATASTRALES POR METRO CUADRADO APLICABLES A LOS TERRENOS COMPRENDIDOS EN EL AREA DE CADA ZONA SE INDICAN EN EL RECUADRO QUE APARECE.
 3.- LOS VALORES ANOTADOS POR CALLE SE APLICARAN DIRECTOS A LOS PREDIOS CON FRENTE A LOS MISMOS.

H. AYUNTAMIENTO

ACTA DE CABILDO NO. _____ FECHA: _____

 PRESIDENTE: SINDICO: SECRETARIO:

H. CONGRESO DEL ESTADO

DECRETO NO. _____ FECHA: _____

 DIP. PRESIDENTE: DIP. SECRETARIO: DIP. SECRETARIO:

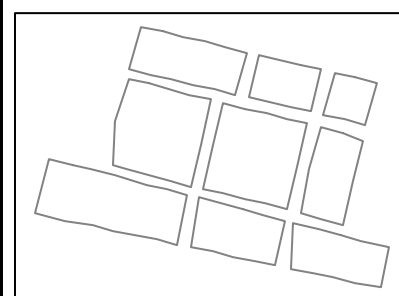
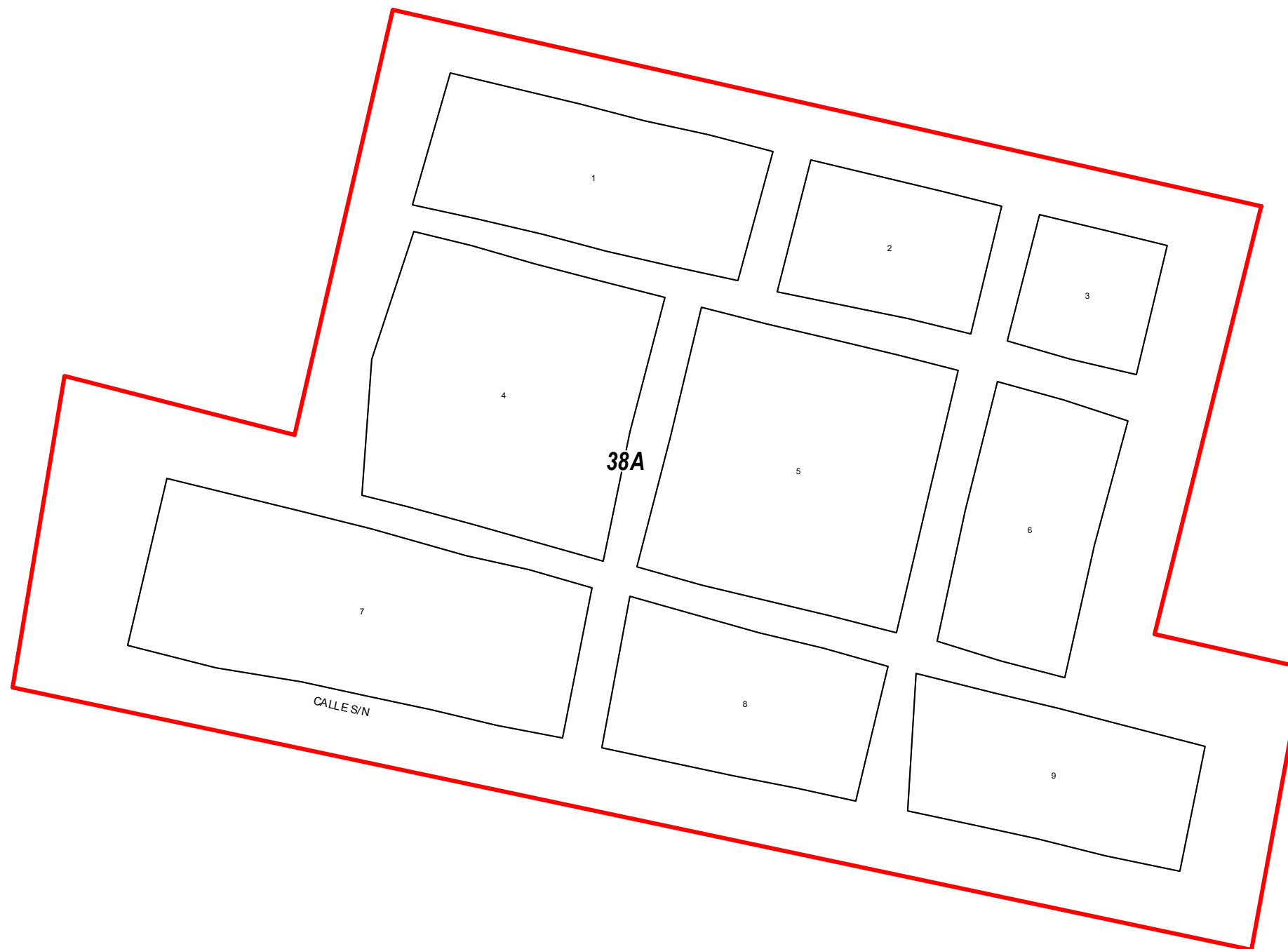

TABLA DE VALORES UNITARIOS DE SUELO

MUNICIPIO: CABORCA, SONORA

POBLACION: CUE HEROES DE NACUZARI, REGION: 37

ESTADO DE SONORA ESCALA: 1:2,500 AÑO: 2023

| VALORES CATASTRALES POR ZONAS Y CALLES | |
|--|----------|
| ZONA | VALOR |
| 38A | \$ 26.75 |



NOTAS:
 1.- LOS VALORES ESTAN INDICADOS EN PESOS.
 2.- LOS VALORES CATASTRALES POR METRO CUADRADO APLICABLES A LOS TERRENOS COMPRENDIDOS EN EL AREA DE CADA ZONA SE INDICAN EN EL RECUADRO QUE APARECE.
 3.- LOS VALORES ANOTADOS POR CALLE SE APLICARAN DIRECTOS A LOS PREDIOS CON FRENTE A LOS MISMOS.

H. AYUNTAMIENTO

ACTA DE CABILDO NO. _____ FECHA: _____

 PRESIDENTE: SINDICO: SECRETARIO:

H. CONGRESO DEL ESTADO

DECRETO NO. _____ FECHA: _____

 DIP. PRESIDENTE: DIP. SECRETARIO: DIP. SECRETARIO:




TABLA DE VALORES UNITARIOS DE SUELO

MUNICIPIO: CABORCA, SONORA

POBLACION: CUE VILLA CENTAURO DEL NORTE, REGION: 38

ESTADO DE SONORA ESCALA: 1:2,000 AÑO: 2023

| VALORES CATASTRALES POR ZONAS Y CALLES | |
|--|----------|
| ZONA | VALOR |
| 39A | \$ 26.75 |



NOTAS:
 1.- LOS VALORES ESTAN INDICADOS EN PESOS.
 2.- LOS VALORES CATASTRALES POR METRO CUADRADO APLICABLES A LOS TERRENOS COMPRENDIDOS EN EL AREA DE CADA ZONA SE INDICAN EN EL RECUADRO QUE APARECE.
 3.- LOS VALORES ANOTADOS POR CALLE SE APLICARAN DIRECTOS A LOS PREDIOS CON FRENTE A LOS MISMOS.

H. AYUNTAMIENTO

ACTA DE CABILDO NO. _____ FECHA: _____

 PRESIDENTE: SINDICO: SECRETARIO:

H. CONGRESO DEL ESTADO

DECRETO NO. _____ FECHA: _____

 DIP. PRESIDENTE: DIP. SECRETARIO: DIP. SECRETARIO:

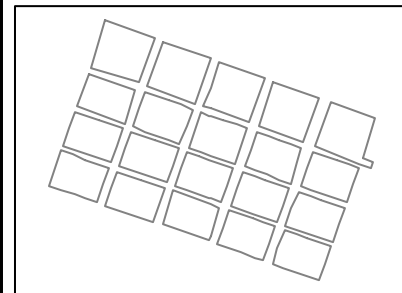
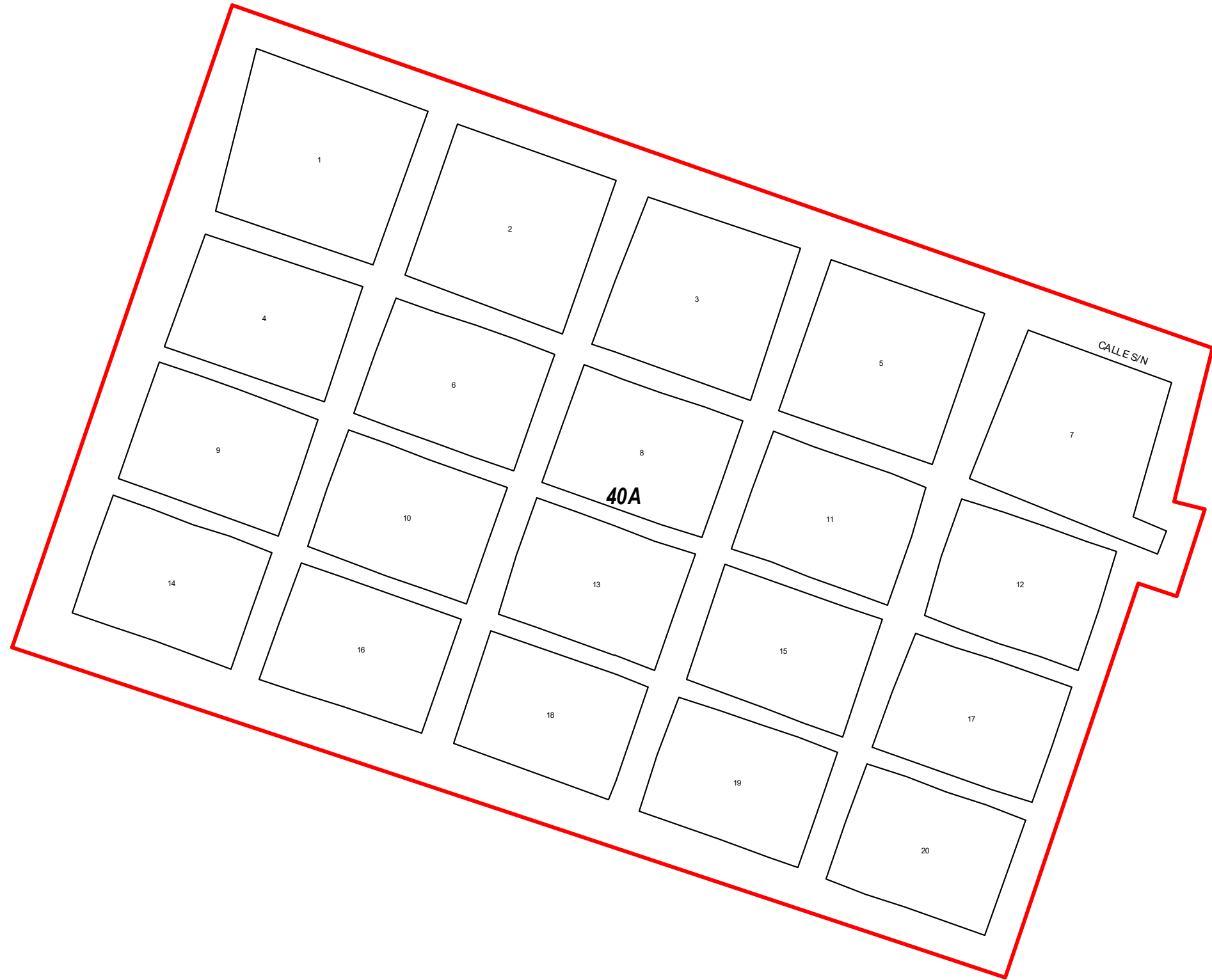

TABLA DE VALORES UNITARIOS DE SUELO

MUNICIPIO: CABORCA, SONORA

POBLACION: CUE VICENTE GUERRERO, REGION: 39

ESTADO DE SONORA ESCALA: 1:2,000 AÑO: 2023

| VALORES CATASTRALES POR ZONAS Y CALLES | |
|--|----------|
| ZONA | VALOR |
| 40A | \$ 53.49 |



NOTAS:
 1.- LOS VALORES ESTAN INDICADOS EN PESOS.
 2.- LOS VALORES CATASTRALES POR METRO CUADRADO APLICABLES A LOS TERRENOS COMPRENDIDOS EN EL AREA DE CADA ZONA SE INDICAN EN EL RECUADRO QUE APARECE.
 3.- LOS VALORES ANOTADOS POR CALLE SE APLICARAN DIRECTOS A LOS PREDIOS CON FRENTE A LOS MISMOS.

H. AYUNTAMIENTO

ACTA DE CABILDO NO. _____ FECHA: _____

 PRESIDENTE: SINDICO: SECRETARIO:

H. CONGRESO DEL ESTADO

DECRETO NO. _____ FECHA: _____

 DIP. PRESIDENTE: DIP. SECRETARIO: DIP. SECRETARIO:

TABLA DE VALORES UNITARIOS DE SUELO

MUNICIPIO: CABORCA, SONORA

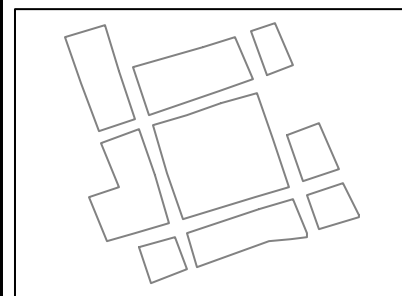
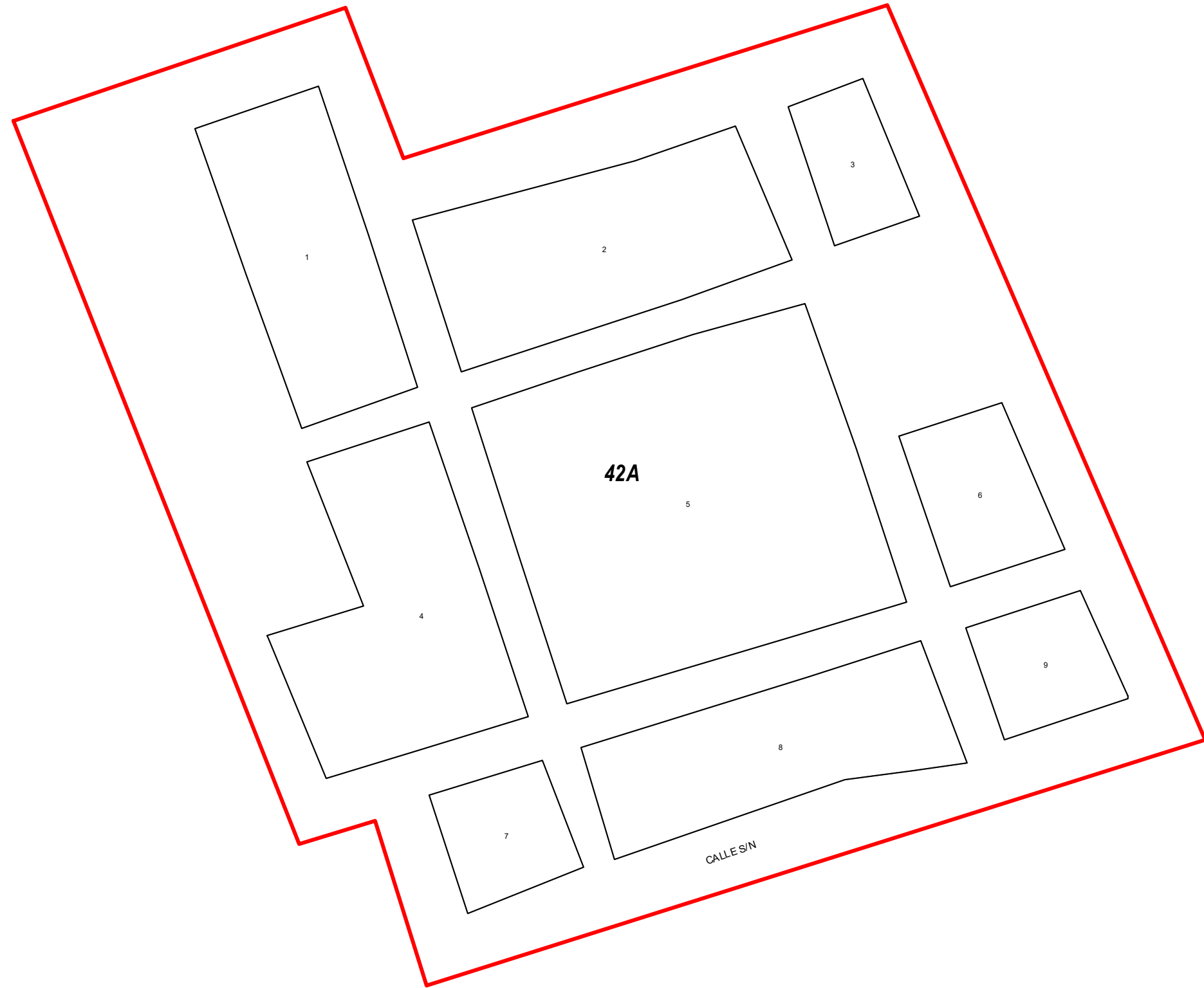

POBLACION: CUE JESUS GARCIA, REGION: 40

ESTADO DE SONORA

ESCALA: 1:3,000

AÑO: 2023

| VALORES CATASTRALES POR ZONAS Y CALLES | |
|--|----------|
| ZONA | VALOR |
| 42A | \$ 26.75 |



NOTAS:
 1.- LOS VALORES ESTAN INDICADOS EN PESOS.
 2.- LOS VALORES CATASTRALES POR METRO CUADRADO APLICABLES A LOS TERRENOS COMPRENDIDOS EN EL AREA DE CADA ZONA SE INDICAN EN EL RECUADRO QUE APARECE.
 3.- LOS VALORES ANOTADOS POR CALLE SE APLICARAN DIRECTOS A LOS PREDIOS CON FRENTE A LOS MISMOS.

H. AYUNTAMIENTO

ACTA DE CABILDO NO. _____ FECHA: _____

 PRESIDENTE: SINDICO: SECRETARIO:

H. CONGRESO DEL ESTADO

DECRETO NO. _____ FECHA: _____

 DIP. PRESIDENTE: DIP. SECRETARIO: DIP. SECRETARIO:

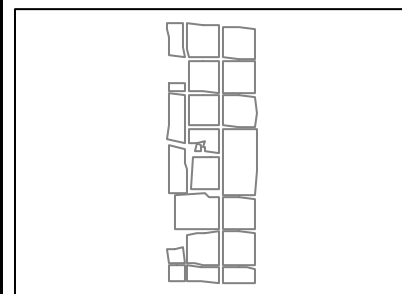
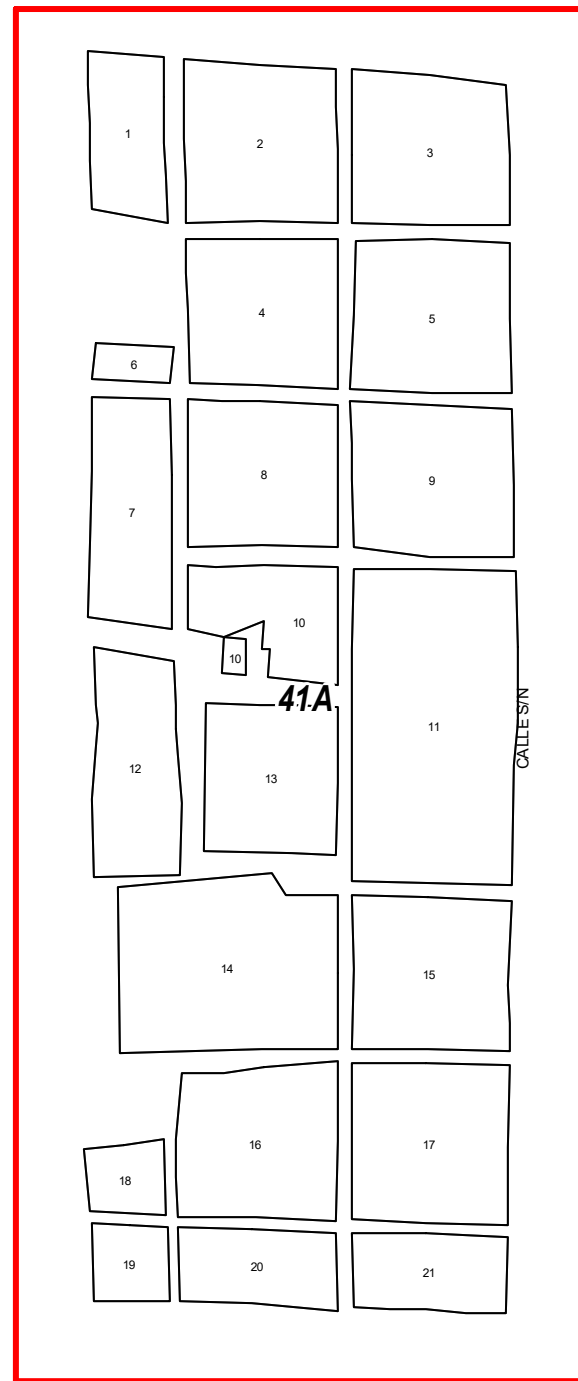

TABLA DE VALORES UNITARIOS DE SUELO

MUNICIPIO: CABORCA, SONORA

POBLACION: CUE 21 DE MARZO II, REGION: 42

ESTADO DE SONORA ESCALA: 1:1,250 AÑO: 2023

| VALORES CATASTRALES POR ZONAS Y CALLES | |
|--|----------|
| ZONA | VALOR |
| 41A | \$ 71.35 |



NOTAS:
 1.- LOS VALORES ESTAN INDICADOS EN PESOS.
 2.- LOS VALORES CATASTRALES POR METRO CUADRADO APLICABLES A LOS TERRENOS COMPRENDIDOS EN EL AREA DE CADA ZONA SE INDICAN EN EL RECUADRO QUE APARECE.
 3.- LOS VALORES ANOTADOS POR CALLE SE APLICARAN DIRECTOS A LOS PREDIOS CON FRENTE A LOS MISMOS.

H. AYUNTAMIENTO

ACTA DE CABILDO NO. _____ FECHA: _____

 PRESIDENTE: SINDICO: SECRETARIO:

H. CONGRESO DEL ESTADO

DECRETO NO. _____ FECHA: _____

 DIP. PRESIDENTE: DIP. SECRETARIO: DIP. SECRETARIO:

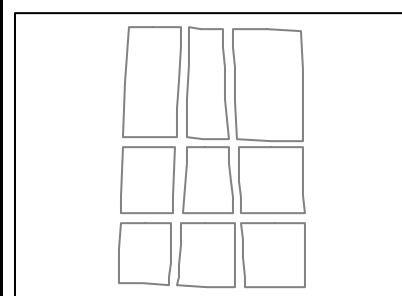
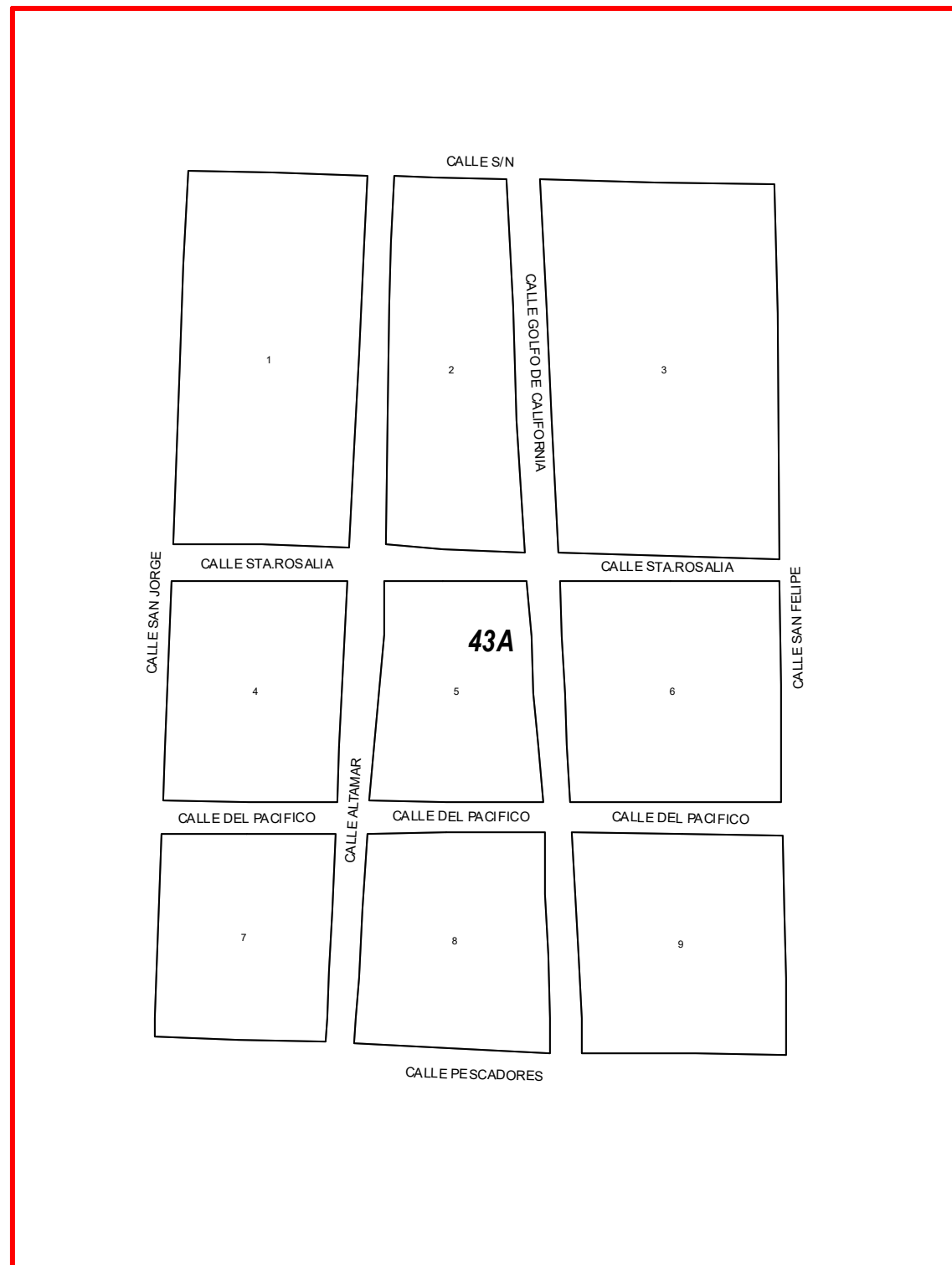

TABLA DE VALORES UNITARIOS DE SUELO

MUNICIPIO: CABORCA, SONORA

POBLACION: CUE RODOLFO CAMPODONICO, REGION: 41

ESTADO DE SONORA ESCALA: 1:5,000 AÑO: 2023

| VALORES CATASTRALES POR ZONAS Y CALLES | |
|--|----------|
| ZONA | VALOR |
| 43A | \$ 44.58 |



NOTAS:
 1.- LOS VALORES ESTAN INDICADOS EN PESOS.
 2.- LOS VALORES CATASTRALES POR METRO CUADRADO APLICABLES A LOS TERRENOS COMPRENDIDOS EN EL AREA DE CADA ZONA SE INDICAN EN EL RECUADRO QUE APARECE.
 3.- LOS VALORES ANOTADOS POR CALLE SE APLICARAN DIRECTOS A LOS PREDIOS CON FRENTE A LOS MISMOS.

H. AYUNTAMIENTO

ACTA DE CABILDO NO. _____ FECHA: _____

 PRESIDENTE: SINDICO: SECRETARIO:

H. CONGRESO DEL ESTADO

DECRETO NO. _____ FECHA: _____

 DIP. PRESIDENTE: DIP. SECRETARIO: DIP. SECRETARIO:

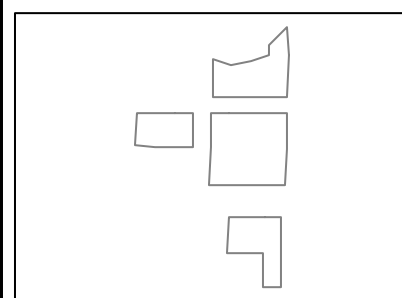
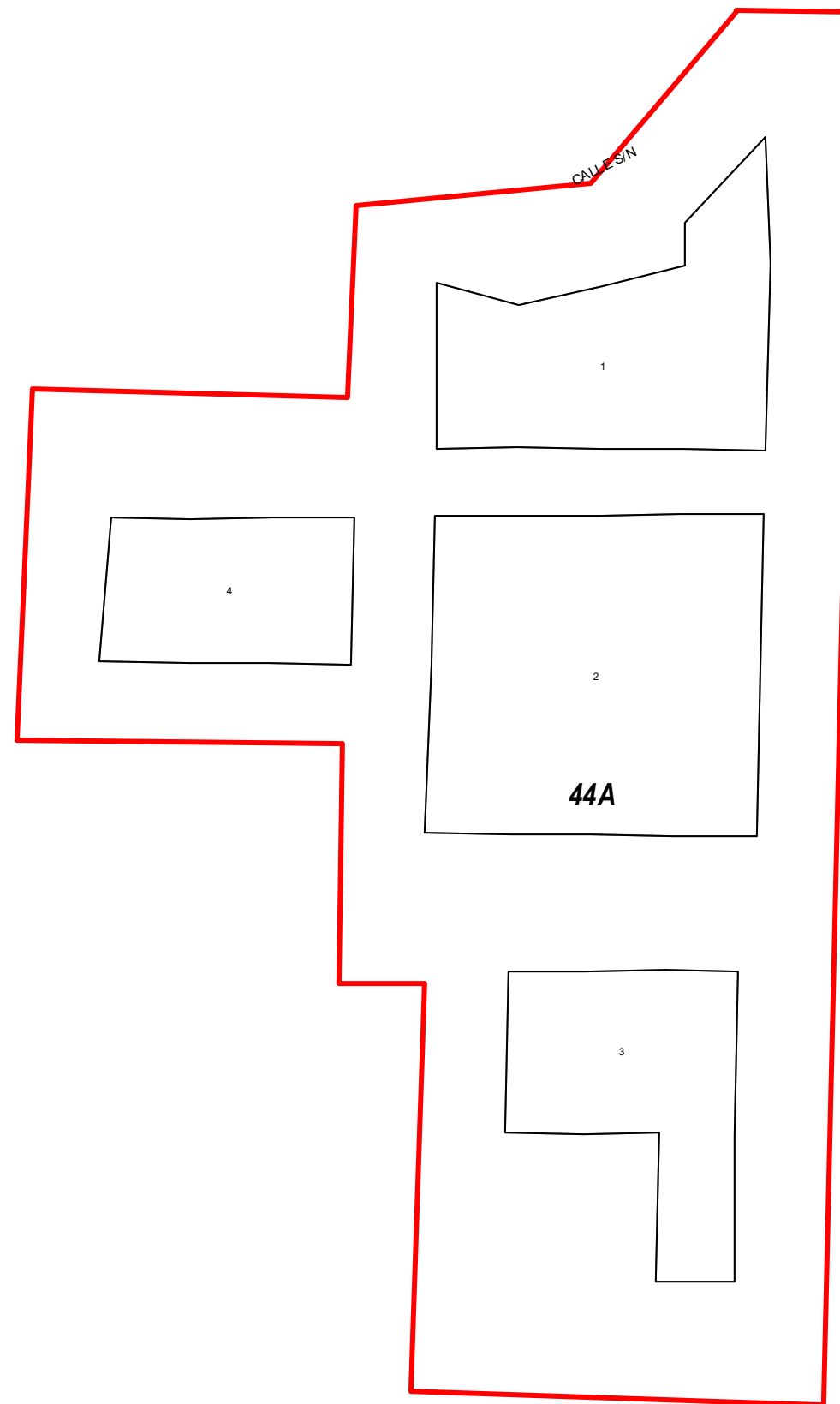

TABLA DE VALORES UNITARIOS DE SUELO

MUNICIPIO: CABORCA, SONORA

POBLACION: CUE LOS DORADOS DE VILLA, REGION: 43

ESTADO DE SONORA ESCALA: 1:3,000 AÑO: 2023

| VALORES CATASTRALES POR ZONAS Y CALLES | |
|--|----------|
| ZONA | VALOR |
| 44A | \$ 26.75 |



NOTAS:
 1.- LOS VALORES ESTAN INDICADOS EN PESOS.
 2.- LOS VALORES CATASTRALES POR METRO CUADRADO APLICABLES A LOS TERRENOS COMPRENDIDOS EN EL AREA DE CADA ZONA SE INDICAN EN EL RECUADRO QUE APARECE.
 3.- LOS VALORES ANOTADOS POR CALLE SE APLICARAN DIRECTOS A LOS PREDIOS CON FRENTE A LOS MISMOS.

H. AYUNTAMIENTO

ACTA DE CABILDO NO. _____ FECHA: _____

 PRESIDENTE: SINDICO: SECRETARIO:

H. CONGRESO DEL ESTADO

DECRETO NO. _____ FECHA: _____

 DIP. PRESIDENTE: DIP. SECRETARIO: DIP. SECRETARIO:

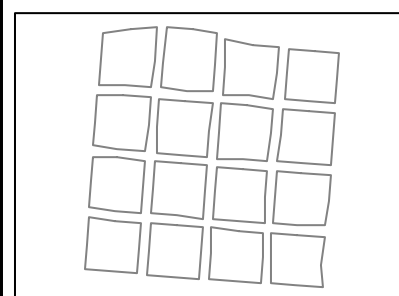
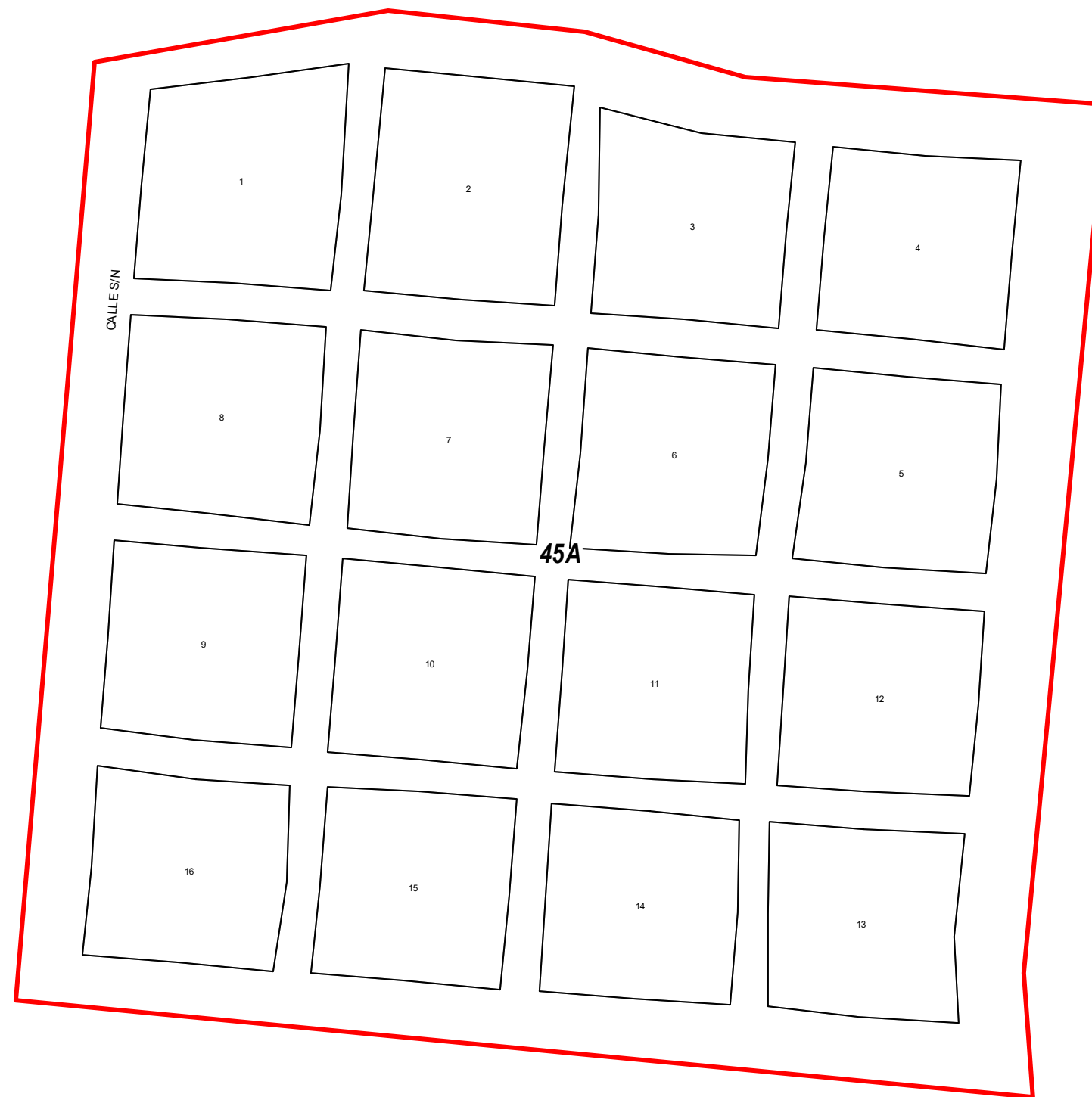

TABLA DE VALORES UNITARIOS DE SUELO

MUNICIPIO: CABORCA, SONORA

POBLACION: CUE LAALMITA, REGION: 44

ESTADO DE SONORA ESCALA: 1:2,000 AÑO: 2023

| VALORES CATASTRALES POR ZONAS Y CALLES | |
|--|----------|
| ZONA | VALOR |
| 45A | \$ 26.75 |



NOTAS:
 1.- LOS VALORES ESTAN INDICADOS EN PESOS.
 2.- LOS VALORES CATASTRALES POR METRO CUADRADO APLICABLES A LOS TERRENOS COMPRENDIDOS EN EL AREA DE CADA ZONA SE INDICAN EN EL RECUADRO QUE APARECE.
 3.- LOS VALORES ANOTADOS POR CALLE SE APLICARAN DIRECTOS A LOS PREDIOS CON FRENTE A LOS MISMOS.

H. AYUNTAMIENTO

ACTA DE CABILDO NO. _____ FECHA: _____

 PRESIDENTE: SINDICO: SECRETARIO:

H. CONGRESO DEL ESTADO

DECRETO NO. _____ FECHA: _____

 DIP. PRESIDENTE: DIP. SECRETARIO: DIP. SECRETARIO:

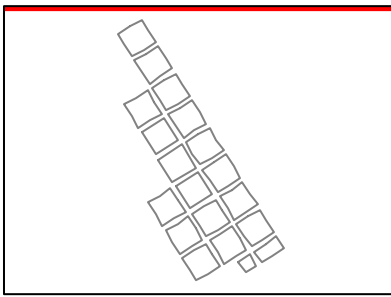
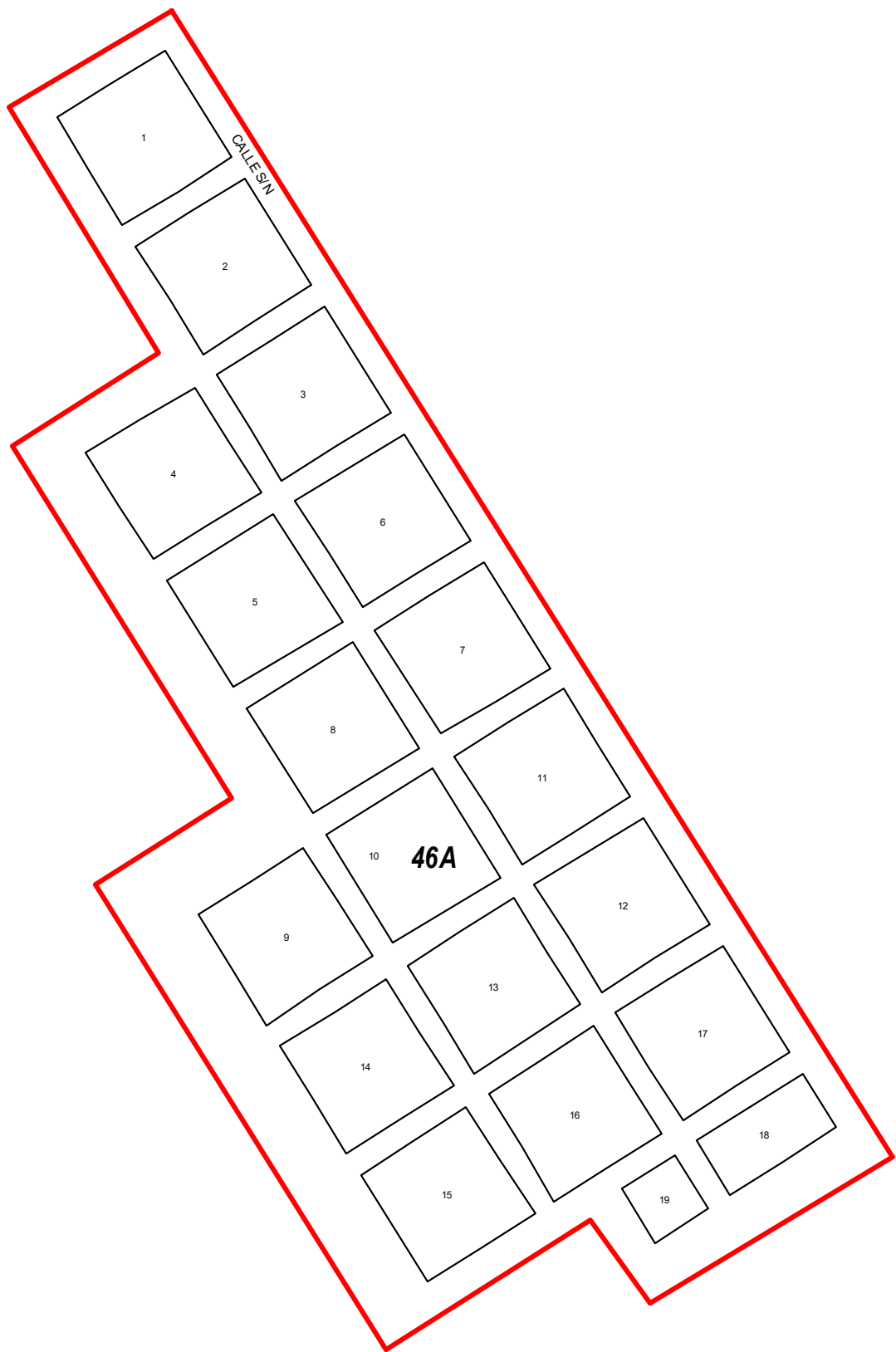

TABLA DE VALORES UNITARIOS DE SUELO

MUNICIPIO: CABORCA, SONORA

POBLACION: CUE LA SIERRITA, REGION: 45

ESTADO DE SONORA ESCALA: 1:3,000 AÑO: 2023

| VALORES CATASTRALES POR ZONAS Y CALLES | |
|--|----------|
| ZONA | VALOR |
| 46A | \$ 26.75 |



NOTAS:
 1.- LOS VALORES ESTAN INDICADOS EN PESOS.
 2.- LOS VALORES CATASTRALES POR METRO CUADRADO APLICABLES A LOS TERRENOS COMPRENDIDOS EN EL AREA DE CADA ZONA SE INDICAN EN EL RECUADRO QUE APARECE.
 3.- LOS VALORES ANOTADOS POR CALLE SE APLICARAN DIRECTOS A LOS PREDIOS CON FRENTE A LOS MISMOS.

H. AYUNTAMIENTO

ACTA DE CABILDO NO. _____ FECHA: _____

 PRESIDENTE: SINDICO: SECRETARIO:

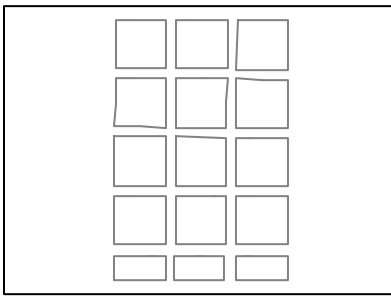


H. CONGRESO DEL ESTADO

DECRETO NO. _____ FECHA: _____

 DIP. PRESIDENTE: DIP. SECRETARIO: DIP. SECRETARIO:

TABLA DE VALORES UNITARIOS DE SUELO
MUNICIPIO: CABORCA, SONORA
POBLACION: CUE RIO ESCONDIDO, REGION: 46
ESTADO DE SONORA ESCALA: 1:5,000 AÑO: 2023

| VALORES CATASTRALES POR ZONAS Y CALLES | |
|--|----------|
| ZONA | VALOR |
| 48A | \$ 26.75 |



NOTAS:
 1.- LOS VALORES ESTAN INDICADOS EN PESOS.
 2.- LOS VALORES CATASTRALES POR METRO CUADRADO APLICABLES A LOS TERRENOS COMPRENDIDOS EN EL AREA DE CADA ZONA SE INDICAN EN EL RECUADRO QUE APARECE.
 3.- LOS VALORES ANOTADOS POR CALLE SE APLICARAN DIRECTOS A LOS PREDIOS CON FRENTE A LOS MISMOS.

H. AYUNTAMIENTO
 ACTA DE CABILDO NO. _____ FECHA: _____

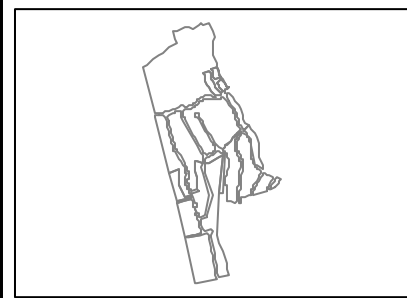

 PRESIDENTE: SINDICO: SECRETARIO:

H. CONGRESO DEL ESTADO
 DECRETO NO. _____ FECHA: _____

 DIP. PRESIDENTE: DIP. SECRETARIO: DIP. SECRETARIO:

TABLA DE VALORES UNITARIOS DE SUELO
 MUNICIPIO: CABORCA, SONORA
 POBLACION: CUE VICENTE LOMBARDO TOLEDANO, REGION: 48
 ESTADO DE SONORA ESCALA: 1:3,000 AÑO: 2023

| VALORES CATASTRALES POR ZONAS Y CALLES | |
|--|-----------|
| ZONA | VALOR |
| 49A | \$ 356.78 |



NOTAS:
 1.- LOS VALORES ESTAN INDICADOS EN PESOS.
 2.- LOS VALORES CATASTRALES POR METRO CUADRADO APLICABLES A LOS TERRENOS COMPRENDIDOS EN EL AREA DE CADA ZONA SE INDICAN EN EL RECUADRO QUE APARECE.
 3.- LOS VALORES ANOTADOS POR CALLE SE APLICARAN DIRECTOS A LOS PREDIOS CON FRENTE A LOS MISMOS.

H. AYUNTAMIENTO

ACTA DE CABILDO NO. _____ FECHA: _____

 PRESIDENTE: SINDICO: SECRETARIO:

H. CONGRESO DEL ESTADO

DECRETO NO. _____ FECHA: _____

 DIP. PRESIDENTE: DIP. SECRETARIO: DIP. SECRETARIO:

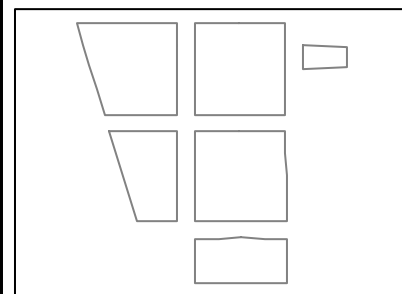
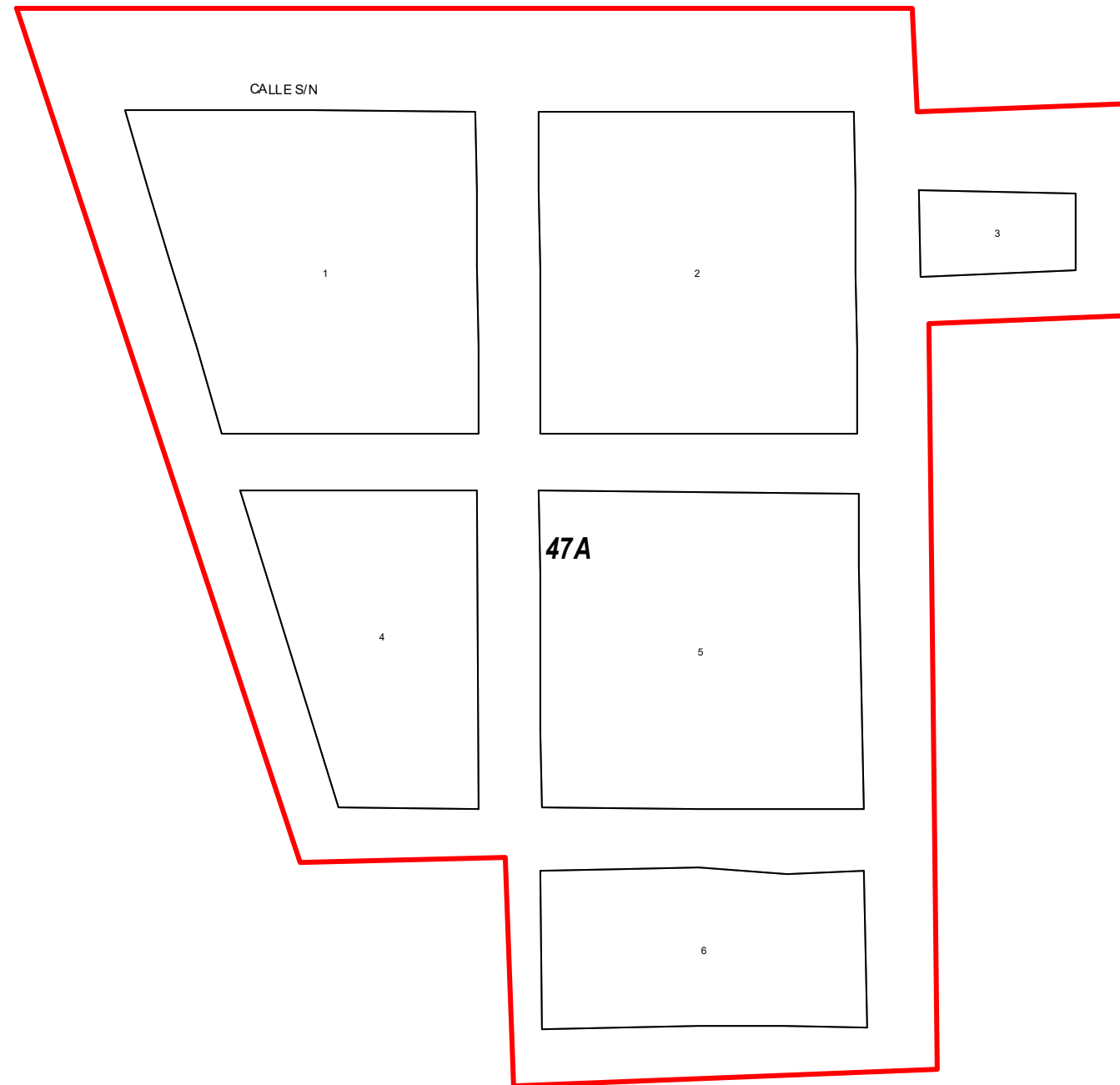

TABLA DE VALORES UNITARIOS DE SUELO

MUNICIPIO: CABORCA, SONORA

POBLACION: LAS DUNAS SANTO TOMAS, REGION: 49

ESTADO DE SONORA ESCALA: 1:9,000 AÑO: 2023

| VALORES CATASTRALES POR ZONAS Y CALLES | |
|--|----------|
| ZONA | VALOR |
| 47A | \$ 26.75 |



NOTAS:
 1.- LOS VALORES ESTAN INDICADOS EN PESOS.
 2.- LOS VALORES CATASTRALES POR METRO CUADRADO APLICABLES A LOS TERRENOS COMPRENDIDOS EN EL AREA DE CADA ZONA SE INDICAN EN EL RECUADRO QUE APARECE.
 3.- LOS VALORES ANOTADOS POR CALLE SE APLICARAN DIRECTOS A LOS PREDIOS CON FRENTE A LOS MISMOS.

H. AYUNTAMIENTO

ACTA DE CABILDO NO. _____ FECHA: _____

 PRESIDENTE: SINDICO: SECRETARIO:

H. CONGRESO DEL ESTADO

DECRETO NO. _____ FECHA: _____

 DIP. PRESIDENTE: DIP. SECRETARIO: DIP. SECRETARIO:

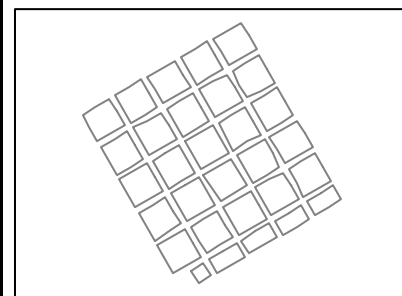
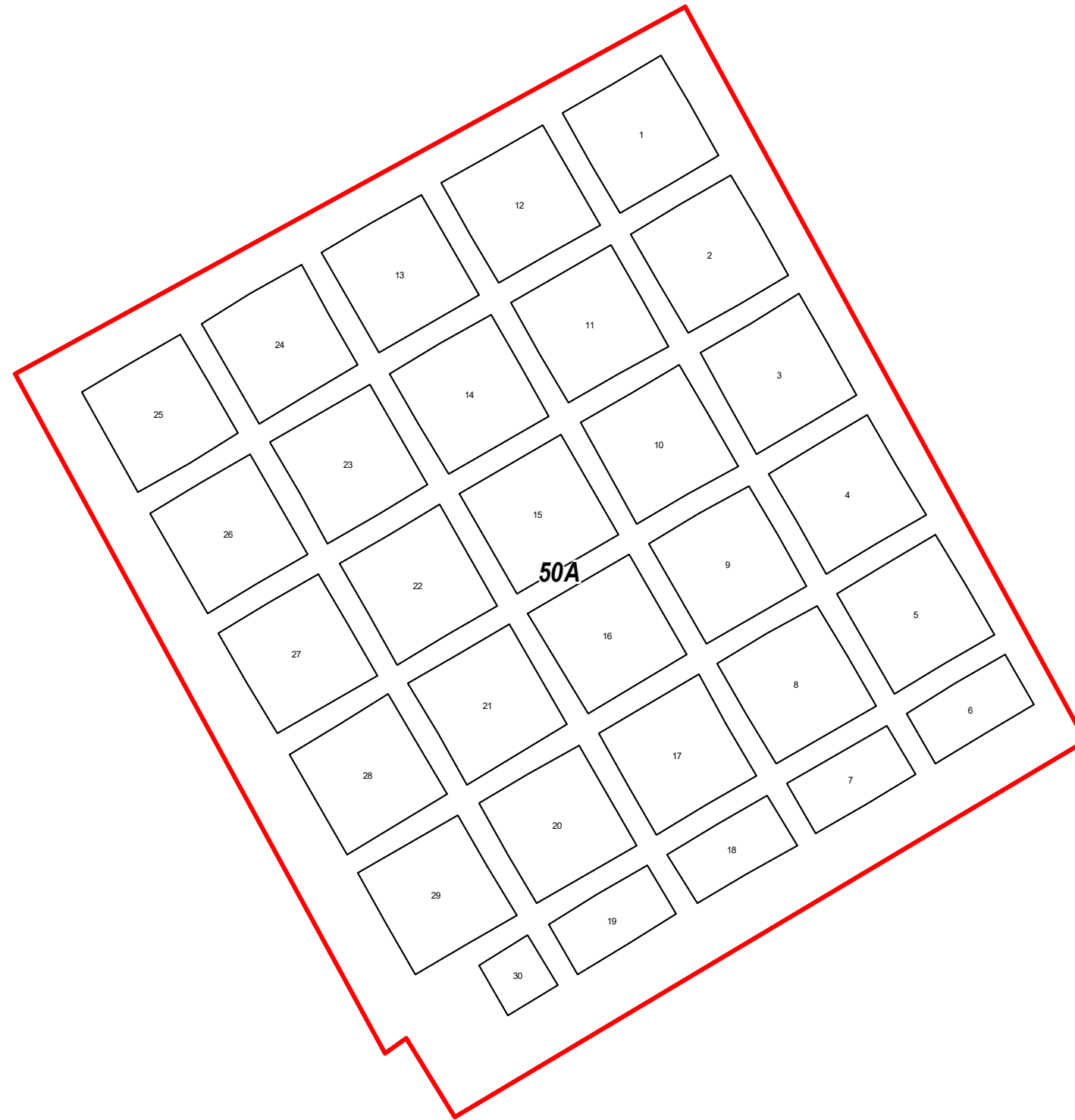

TABLA DE VALORES UNITARIOS DE SUELO

MUNICIPIO: CABORCA, SONORA

POBLACION: CUE PROVIDENCIA, REGION: 47

ESTADO DE SONORA ESCALA: 1:2,000 AÑO: 2023

| VALORES CATASTRALES POR ZONAS Y CALLES | |
|--|----------|
| ZONA | VALOR |
| 50A | \$ 26.75 |



NOTAS:
 1.- LOS VALORES ESTAN INDICADOS EN PESOS.
 2.- LOS VALORES CATASTRALES POR METRO CUADRADO APLICABLES A LOS TERRENOS COMPRENDIDOS EN EL AREA DE CADA ZONA SE INDICAN EN EL RECUADRO QUE APARECE.
 3.- LOS VALORES ANOTADOS POR CALLE SE APLICARAN DIRECTOS A LOS PREDIOS CON FRENTE A LOS MISMOS.

H. AYUNTAMIENTO

ACTA DE CABILDO NO. _____ FECHA: _____

 PRESIDENTE: SINDICO: SECRETARIO:

H. CONGRESO DEL ESTADO

DECRETO NO. _____ FECHA: _____

 DIP. PRESIDENTE: DIP. SECRETARIO: DIP. SECRETARIO:

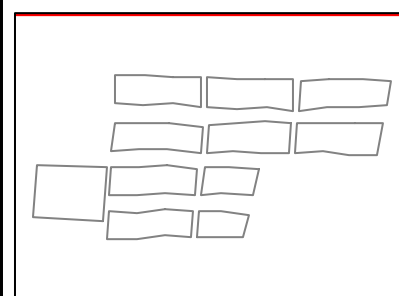
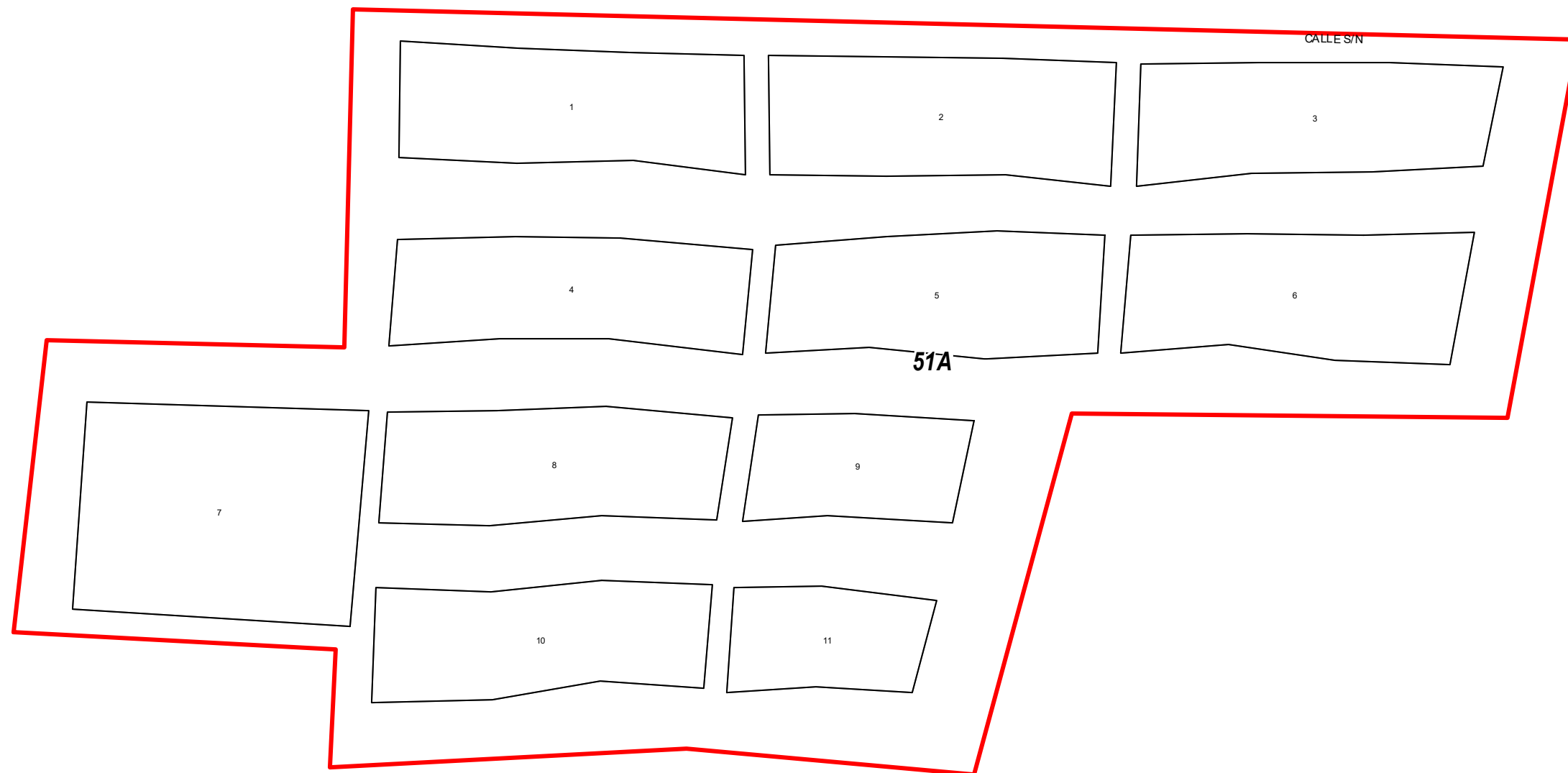

TABLA DE VALORES UNITARIOS DE SUELO

MUNICIPIO: CABORCA, SONORA

POBLACION: CUE EL BAJIO, REGION: 50

ESTADO DE SONORA ESCALA: 1:5,000 AÑO: 2023

| VALORES CATASTRALES POR ZONAS Y CALLES | |
|--|----------|
| ZONA | VALOR |
| 51A | \$ 26.75 |



NOTAS:
 1.- LOS VALORES ESTAN INDICADOS EN PESOS.
 2.- LOS VALORES CATASTRALES POR METRO CUADRADO APLICABLES A LOS TERRENOS COMPRENDIDOS EN EL AREA DE CADA ZONA SE INDICAN EN EL RECUADRO QUE APARECE.
 3.- LOS VALORES ANOTADOS POR CALLE SE APLICARAN DIRECTOS A LOS PREDIOS CON FRENTE A LOS MISMOS.

H. AYUNTAMIENTO

ACTA DE CABILDO NO. _____ FECHA: _____

 PRESIDENTE: SINDICO: SECRETARIO:

H. CONGRESO DEL ESTADO

DECRETO NO. _____ FECHA: _____

 DIP. PRESIDENTE: DIP. SECRETARIO: DIP. SECRETARIO:

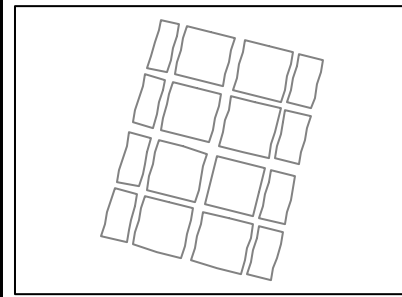
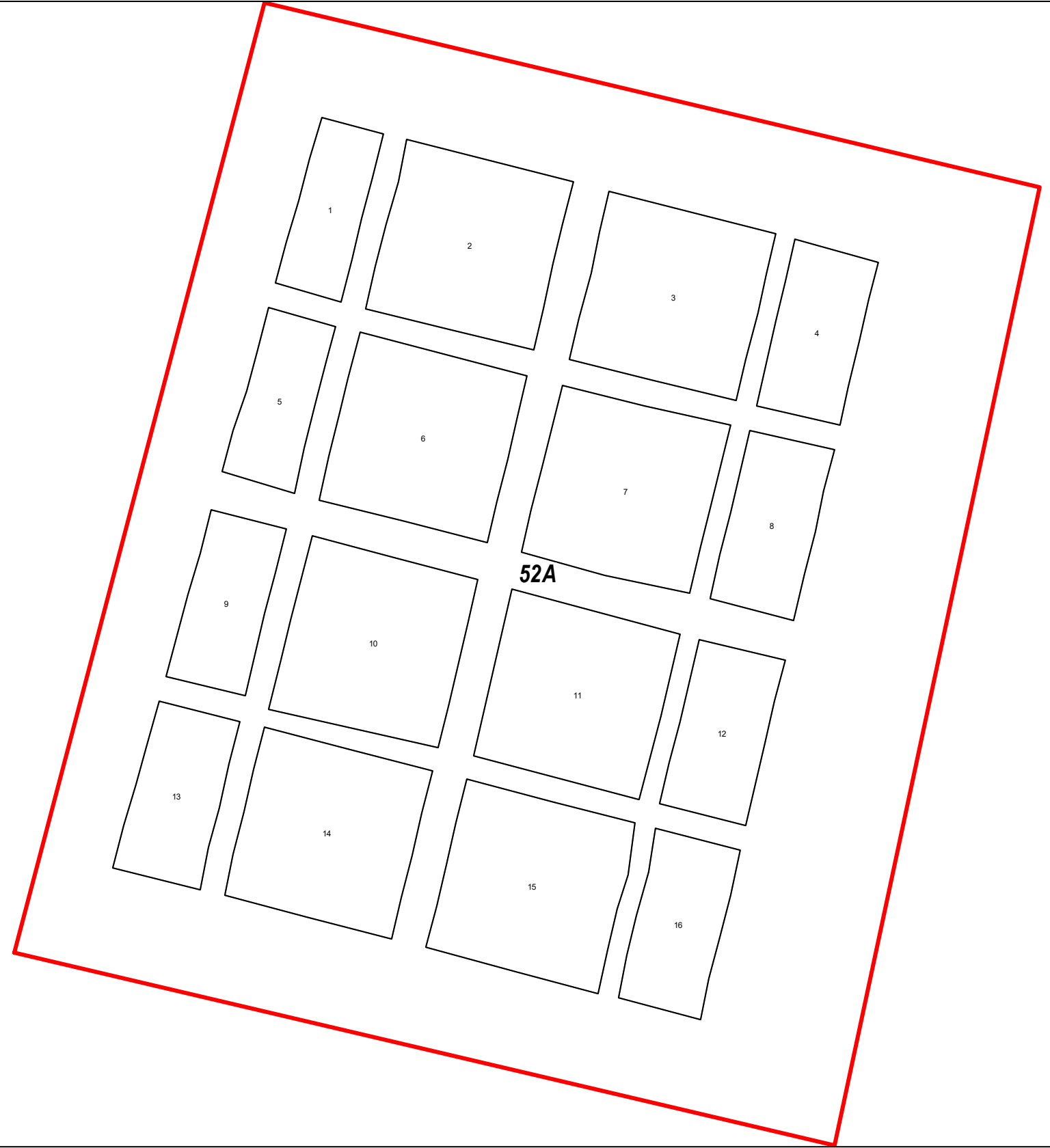

TABLA DE VALORES UNITARIOS DE SUELO

MUNICIPIO: CABORCA, SONORA

POBLACION: CUE EL SAUCITO, REGION: 51

ESTADO DE SONORA ESCALA: 1:2,000 AÑO: 2023

| VALORES CATASTRALES POR ZONAS Y CALLES | |
|--|----------|
| ZONA | VALOR |
| 52A | \$ 26.75 |



NOTAS:
 1.- LOS VALORES ESTAN INDICADOS EN PESOS.
 2.- LOS VALORES CATASTRALES POR METRO CUADRADO APLICABLES A LOS TERRENOS COMPRENDIDOS EN EL AREA DE CADA ZONA SE INDICAN EN EL RECUADRO QUE APARECE.
 3.- LOS VALORES ANOTADOS POR CALLE SE APLICARAN DIRECTOS A LOS PREDIOS CON FRENTE A LOS MISMOS.

H. AYUNTAMIENTO

ACTA DE CABILDO NO. _____ FECHA: _____

 PRESIDENTE: SINDICO: SECRETARIO:

H. CONGRESO DEL ESTADO

DECRETO NO. _____ FECHA: _____

 DIP. PRESIDENTE: DIP. SECRETARIO: DIP. SECRETARIO:

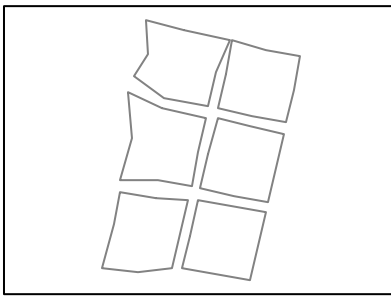
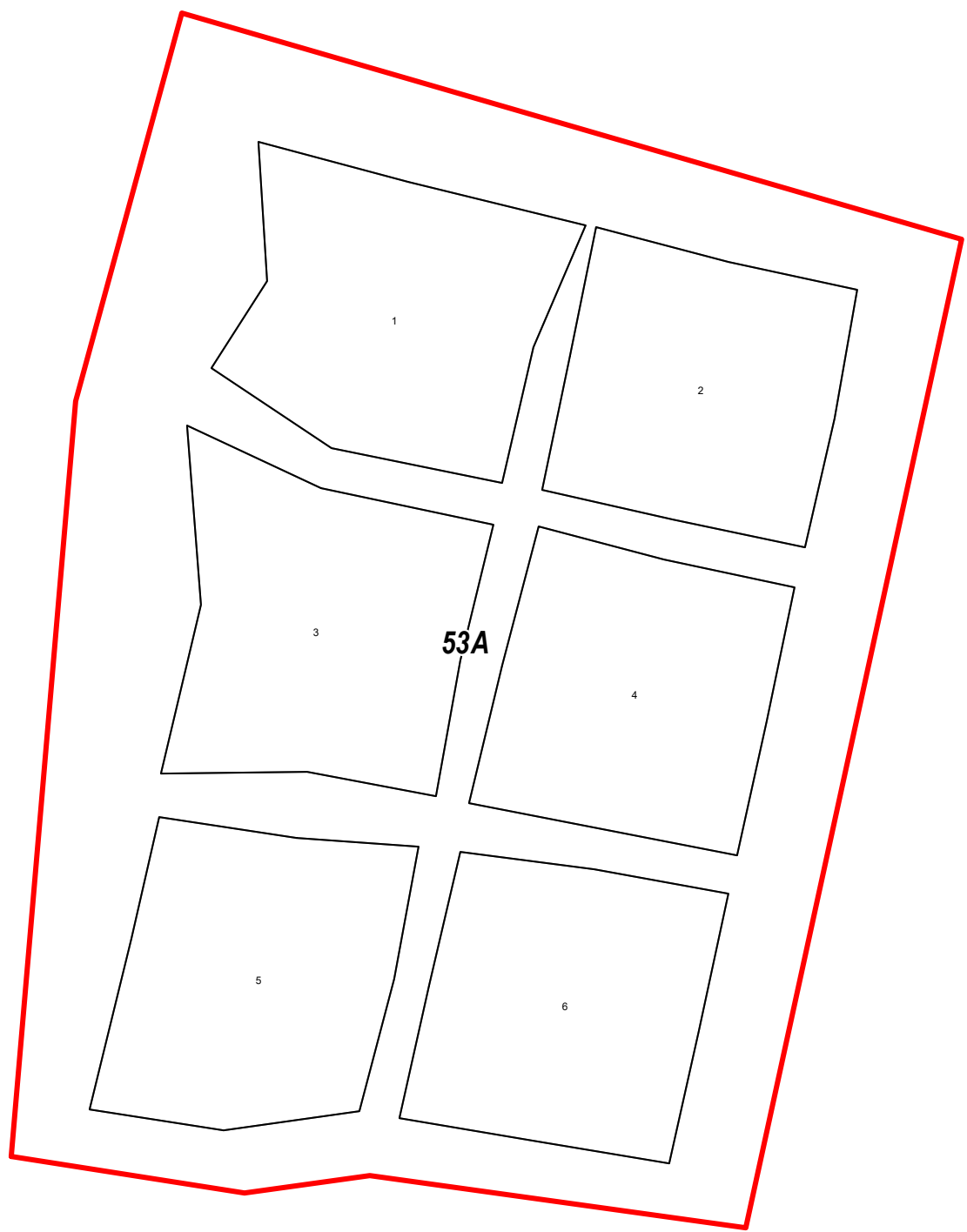

TABLA DE VALORES UNITARIOS DE SUELO

MUNICIPIO: CABORCA, SONORA

POBLACION: CUE J M PINO SUAREZ, REGION: 52

ESTADO DE SONORA ESCALA: 1:3,000 AÑO: 2023

| VALORES CATASTRALES POR ZONAS Y CALLES | |
|--|----------|
| ZONA | VALOR |
| 53A | \$ 26.75 |



NOTAS:
 1.- LOS VALORES ESTAN INDICADOS EN PESOS.
 2.- LOS VALORES CATASTRALES POR METRO CUADRADO APLICABLES A LOS TERRENOS COMPRENDIDOS EN EL AREA DE CADA ZONA SE INDICAN EN EL RECUADRO QUE APARECE.
 3.- LOS VALORES ANOTADOS POR CALLE SE APLICARAN DIRECTOS A LOS PREDIOS CON FRENTE A LOS MISMOS.

H. AYUNTAMIENTO

ACTA DE CABILDO NO. _____ FECHA: _____

 PRESIDENTE: SINDICO: SECRETARIO:

H. CONGRESO DEL ESTADO

DECRETO NO. _____ FECHA: _____

 DIP. PRESIDENTE: DIP. SECRETARIO: DIP. SECRETARIO:

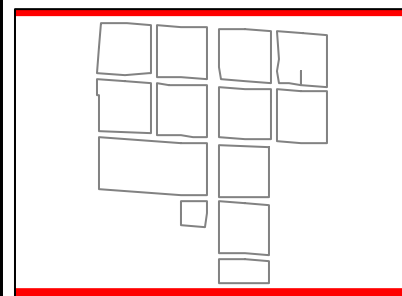
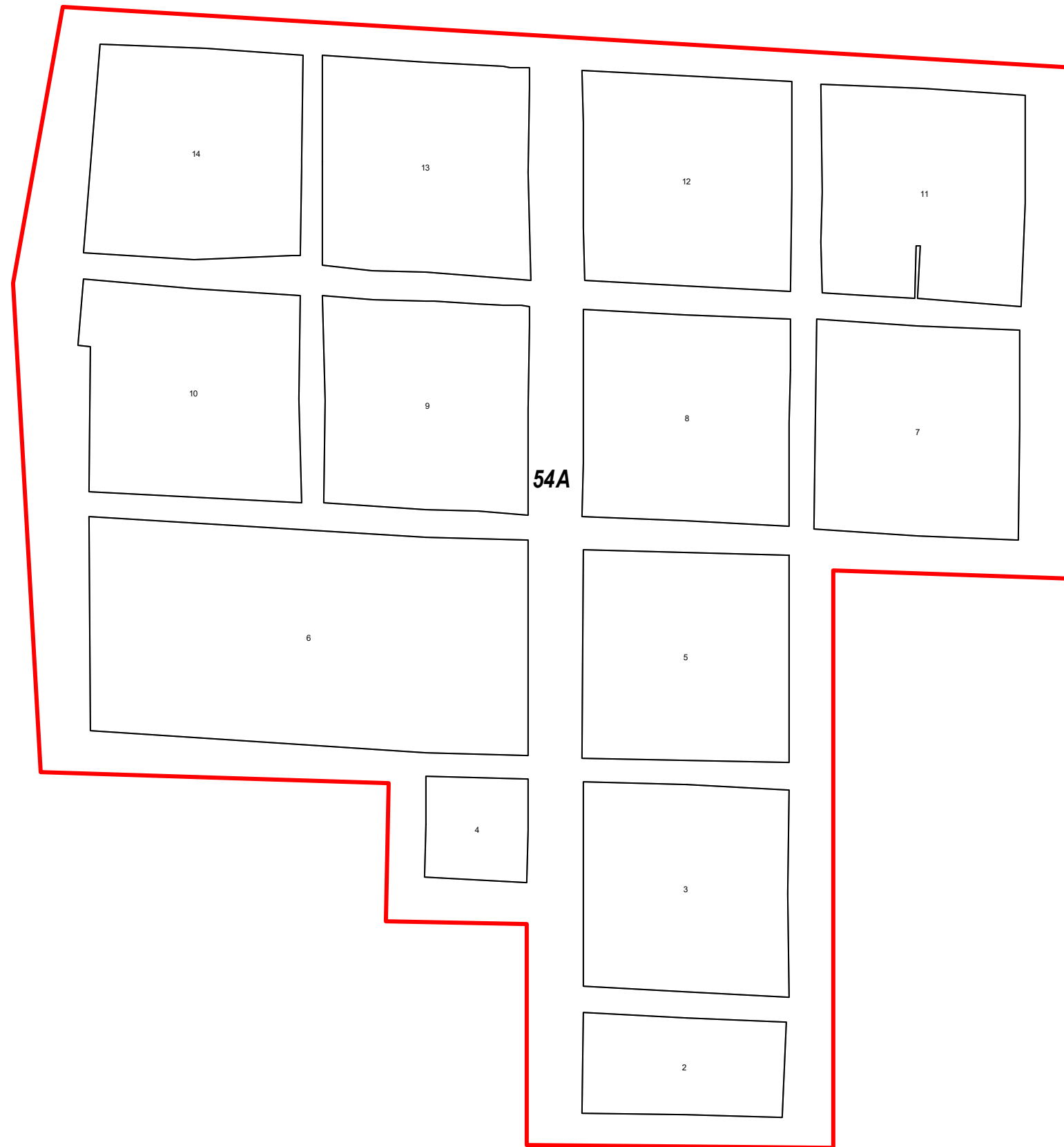

TABLA DE VALORES UNITARIOS DE SUELO

MUNICIPIO: CABORCA, SONORA

POBLACION: CUE MANUEL M DIEGUEZ, REGION: 53

ESTADO DE SONORA ESCALA: 1:2,000 AÑO: 2023

| VALORES CATASTRALES POR ZONAS Y CALLES | |
|--|----------|
| ZONA | VALOR |
| 54A | \$ 35.71 |



NOTAS:
 1.- LOS VALORES ESTAN INDICADOS EN PESOS.
 2.- LOS VALORES CATASTRALES POR METRO CUADRADO APLICABLES A LOS TERRENOS COMPRENDIDOS EN EL AREA DE CADA ZONA SE INDICAN EN EL RECUADRO QUE APARECE.
 3.- LOS VALORES ANOTADOS POR CALLE SE APLICARAN DIRECTOS A LOS PREDIOS CON FRENTE A LOS MISMOS.

H. AYUNTAMIENTO

ACTA DE CABILDO NO. _____ FECHA: _____

 PRESIDENTE: SINDICO: SECRETARIO:

H. CONGRESO DEL ESTADO

DECRETO NO. _____ FECHA: _____

 DIP. PRESIDENTE: DIP. SECRETARIO: DIP. SECRETARIO:

TABLA DE VALORES UNITARIOS DE SUELO

MUNICIPIO: CABORCA, SONORA

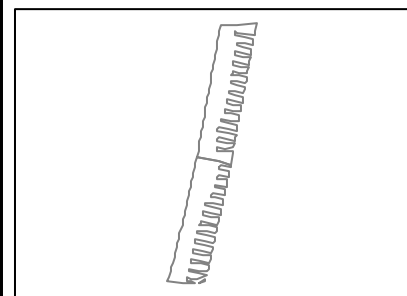
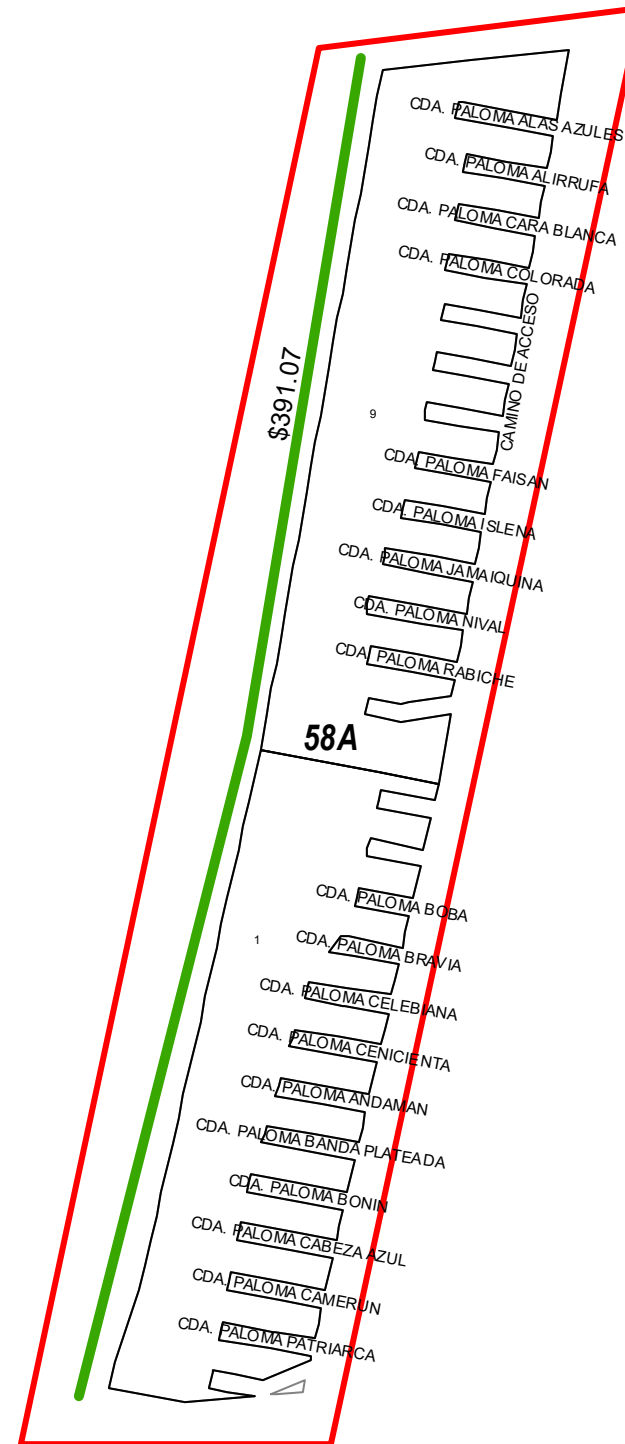

POBLACION: CUE FRONTERAS, REGION: 54

ESTADO DE SONORA

ESCALA: 1:2,500

AÑO: 2023

| VALORES CATASTRALES POR ZONAS Y CALLES | |
|--|-----------|
| ZONA | VALOR |
| 58A | \$ 356.78 |



NOTAS:
 1.- LOS VALORES ESTAN INDICADOS EN PESOS.
 2.- LOS VALORES CATASTRALES POR METRO CUADRADO APLICABLES A LOS TERRENOS COMPRENDIDOS EN EL AREA DE CADA ZONA SE INDICAN EN EL RECUADRO QUE APARECE.
 3.- LOS VALORES ANOTADOS POR CALLE SE APLICARAN DIRECTOS A LOS PREDIOS CON FRENTE A LOS MISMOS.

H. AYUNTAMIENTO

ACTA DE CABILDO NO. _____ FECHA: _____

 PRESIDENTE: SINDICO: SECRETARIO:

H. CONGRESO DEL ESTADO

DECRETO NO. _____ FECHA: _____


 DIP. PRESIDENTE: DIP. SECRETARIO: DIP. SECRETARIO:

TABLA DE VALORES UNITARIOS DE SUELO


MUNICIPIO: CABORCA, SONORA

POBLACION: PLAYA PALOMA, REGION: 58

ESTADO DE SONORA ESCALA: 1:6,000 AÑO: 2023



| POBLACION | VALOR |
|--------------------------------|-----------|
| PLAYAS DEL DESEMBOQUE, REG. 11 | \$ 267.55 |
| CUE ORIBE DE ALBA, REG. 55 | \$ 71.45 |
| CUE LA URES, REG. 56 | \$ 26.75 |
| CUE SAN ISIDRO, REG. 57 | \$ 35.71 |



NOTAS:
1.- LOS VALORES ESTAN INDICADOS EN PESOS.
2.- LOS VALORES CATASTRALES POR METRO CUADRADO
APLICABLES A LOS TERRENOS COMPRENDIDOS EN EL AREA
DE CADA ZONA SE INDICAN EN EL RECUADRO QUE APARECE.
3.- LOS VALORES ANOTADOS POR CALLE SE APLICARAN
DIRECTOS A LOS PREDIOS CON FRENTE A LOS MISMOS.

H. AYUNTAMIENTO

ACTA DE CABILDO NO. _____ FECHA: _____

PRESIDENTE:

SINDICO:

SECRETARIO:

H. CONGRESO DEL ESTADO

DECRETO NO. _____ FECHA: _____

DIP. PRESIDENTE:

DIP. SECRETARIO:

DIP. SECRETARIO:

TABLA DE VALORES UNITARIOS DE SUELO

MUNICIPIO: CABORCA, SONORA

POBLACION: VARIOS, REGION:

ESTADO DE SONORA

ESCALA: 1:5,000

AÑO: 2023