




POBLACION	VALOR
PLAYAS DEL DESEMBOQUE, REG. 11	\$ 225.99
CUE DURANGO, REG. 33	\$ 22.60
CUE DURANGO II, REG. 20	\$ 22.60
CUE VILLA CENTAURO DEL NORTE, REG. 38	\$ 22.60
CUE VICENTE LOMBARDO TOLEDANO, REG. 48	\$ 22.60
CUE FRONTERAS, REG. 54	\$ 30.16
CUE ORIBE DE ALBA, REG. 55	\$ 60.36
CUE LA URES, REG. 56	\$ 22.60
CUE SAN ISIDRO, REG. 57	\$ 30.16



NOTAS:
1.- LOS VALORES ESTAN INDICADOS EN PESOS.
2.- LOS VALORES CATASTRALES POR METRO CUADRADO
APLICABLES A LOS TERRENOS COMPRENDIDOS EN EL AREA
DE CADA ZONA SE INDICAN EN EL RECUADRO QUE APARECE.
3.- LOS VALORES ANOTADOS POR CALLE SE APLICARAN
DIRECTOS A LOS PREDIOS CON FRENTE A LOS MISMOS.

H. AYUNTAMIENTO

ACTA DE CABILDO NO. _____ FECHA: _____

PRESIDENTE: SINDICO: SECRETARIO:

H. CONGRESO DEL ESTADO

DECRETO NO. _____ FECHA: _____

DIP. PRESIDENTE: DIP. SECRETARIO: DIP. SECRETARIO:

TABLA DE VALORES UNITARIOS DE SUELO

MUNICIPIO: CABORCA, SONORA

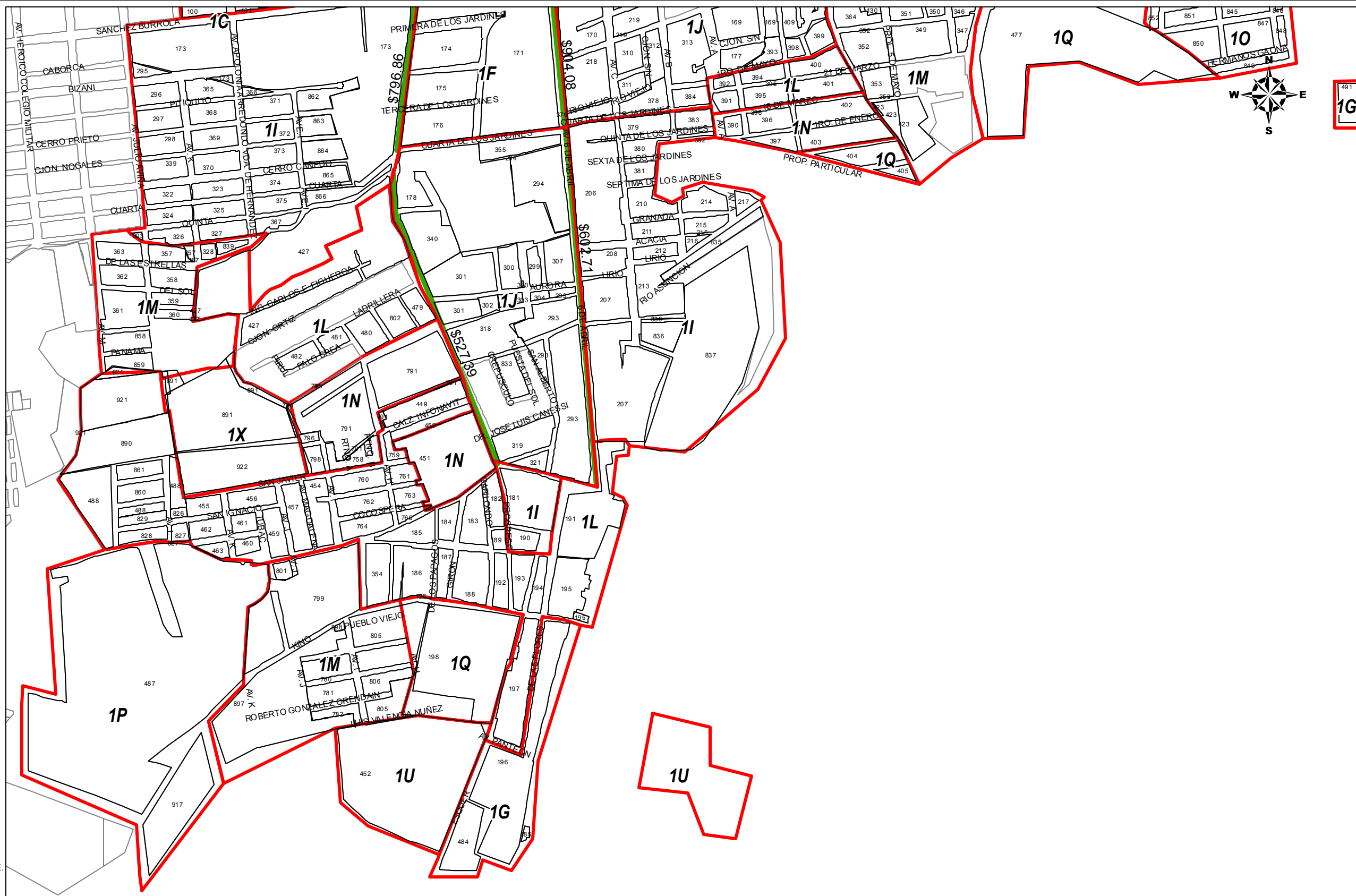
POBLACION: VARIOS, REGION:

ESTADO DE SONORA

ESCALA: 1:10,800

AÑO: 2019

VALORES CATASTRALES POR ZONAS Y CALLES	
ZONA	VALOR
1A	\$ 1,657.46
1B	\$ 1,448.82
1C	\$ 904.08
1D	\$ 602.71
1E	\$ 1,054.76
1F	\$ 753.39
1G	\$ 120.55
1H	\$ 271.23
1I	\$ 301.36
1J	\$ 452.02
1K	\$ 362.21
1L	\$ 180.83
1M	\$ 195.88
1N	\$ 90.40
1O	\$ 210.95
1P	\$ 45.19
1Q	\$ 45.19
1S	\$ 527.39
1T	\$ 678.06
1U	\$ 45.19
1W	\$ 548.28
1X	\$ 93.44



NOTAS:
 1.- LOS VALORES ESTAN INDICADOS EN PESOS.
 2.- LOS VALORES CATASTRALES POR METRO CUADRADO APLICABLES A LOS TERRENOS COMPRENDIDOS EN EL AREA DE CADAZONA SE INDICAN EN EL RECUADRO QUE APARECE.
 3.- LOS VALORES ANOTADOS POR CALLE SE APLICARAN DIRECTOS A LOS PREDIOS CON FRENTE A LOS MISMOS.

H. AYUNTAMIENTO

ACTA DE CABILDO NO. _____ FECHA: _____

 PRESIDENTE: SINDICO: SECRETARIO:

H. CONGRESO DEL ESTADO

DECRETO NO. _____ FECHA: _____

 DIP. PRESIDENTE: DIP. SECRETARIO: DIP. SECRETARIO:

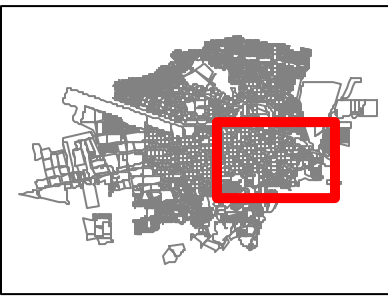
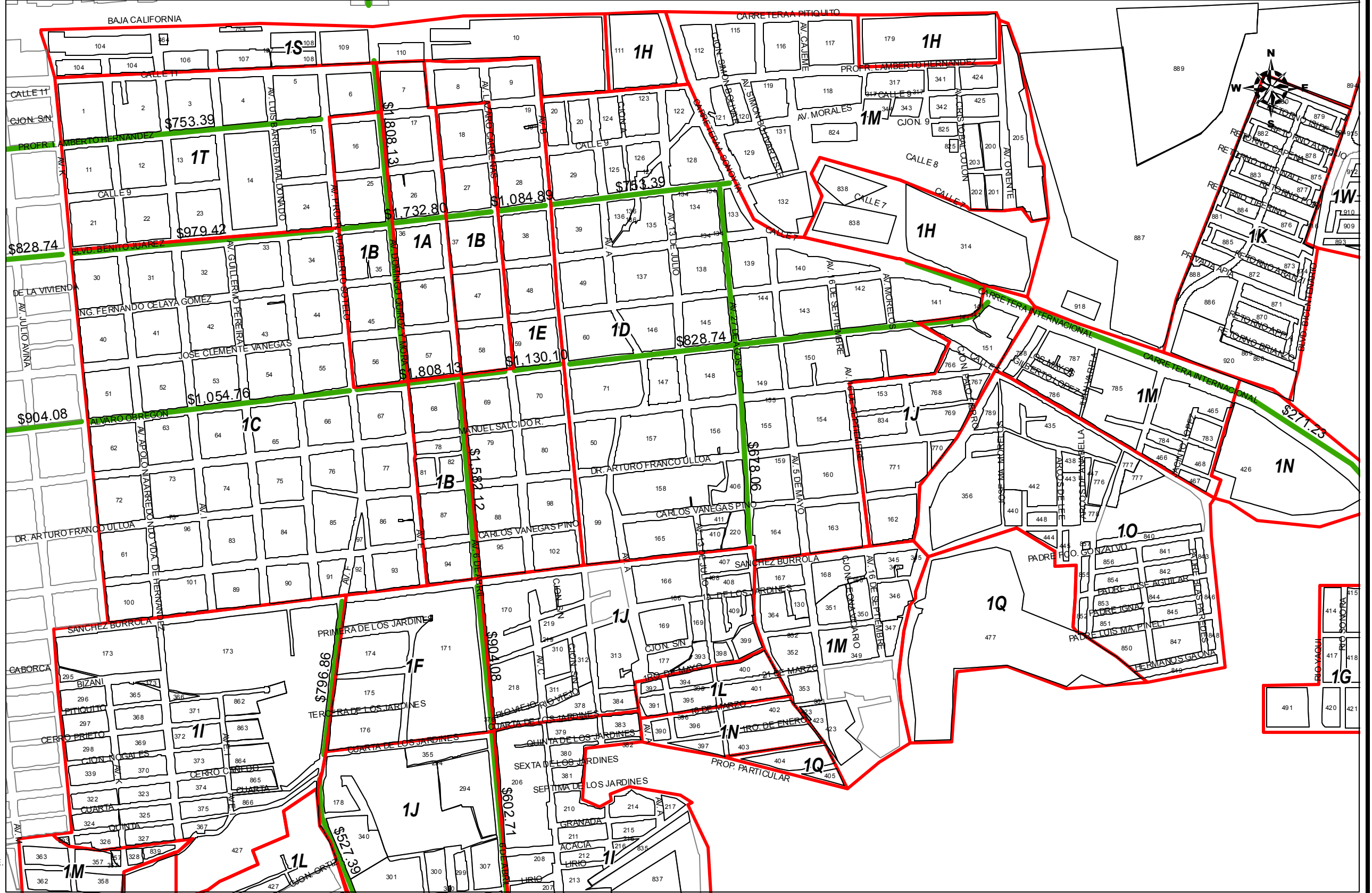
TABLA DE VALORES UNITARIOS DE SUELO

MUNICIPIO: CABORCA, SONORA

POBLACION: CABORCA, REGION: 01

ESTADO DE SONORA ESCALA: 1:9,000 AÑO: 2019

VALORES CATASTRALES POR ZONAS Y CALLES	
ZONA	VALOR
1A	\$ 1,657.46
1B	\$ 1,448.82
1C	\$ 904.08
1D	\$ 602.71
1E	\$ 1,054.76
1F	\$ 753.39
1G	\$ 120.55
1H	\$ 271.23
1I	\$ 301.36
1J	\$ 452.02
1K	\$ 362.21
1L	\$ 180.83
1M	\$ 195.88
1N	\$ 90.40
1O	\$ 210.95
1P	\$ 45.19
1Q	\$ 45.19
1S	\$ 527.39
1T	\$ 678.06
1U	\$ 45.19
1W	\$ 548.28
1X	\$ 93.44



NOTAS:
 1.- LOS VALORES ESTAN INDICADOS EN PESOS.
 2.- LOS VALORES CATASTRALES POR METRO CUADRADO APLICABLES A LOS TERRENOS COMPRENDIDOS EN EL AREA DE CADAZONA SE INDICAN EN EL RECUADRO QUE APARECE.
 3.- LOS VALORES ANOTADOS POR CALLE SE APLICARAN DIRECTOS A LOS PREDIOS CON FRENTE A LOS MISMOS.

H. AYUNTAMIENTO

ACTA DE CABILDO NO. _____ FECHA: _____

 PRESIDENTE: SINDICO: SECRETARIO:

H. CONGRESO DEL ESTADO

DECRETO NO. _____ FECHA: _____

 DIP. PRESIDENTE: DIP. SECRETARIO: DIP. SECRETARIO:

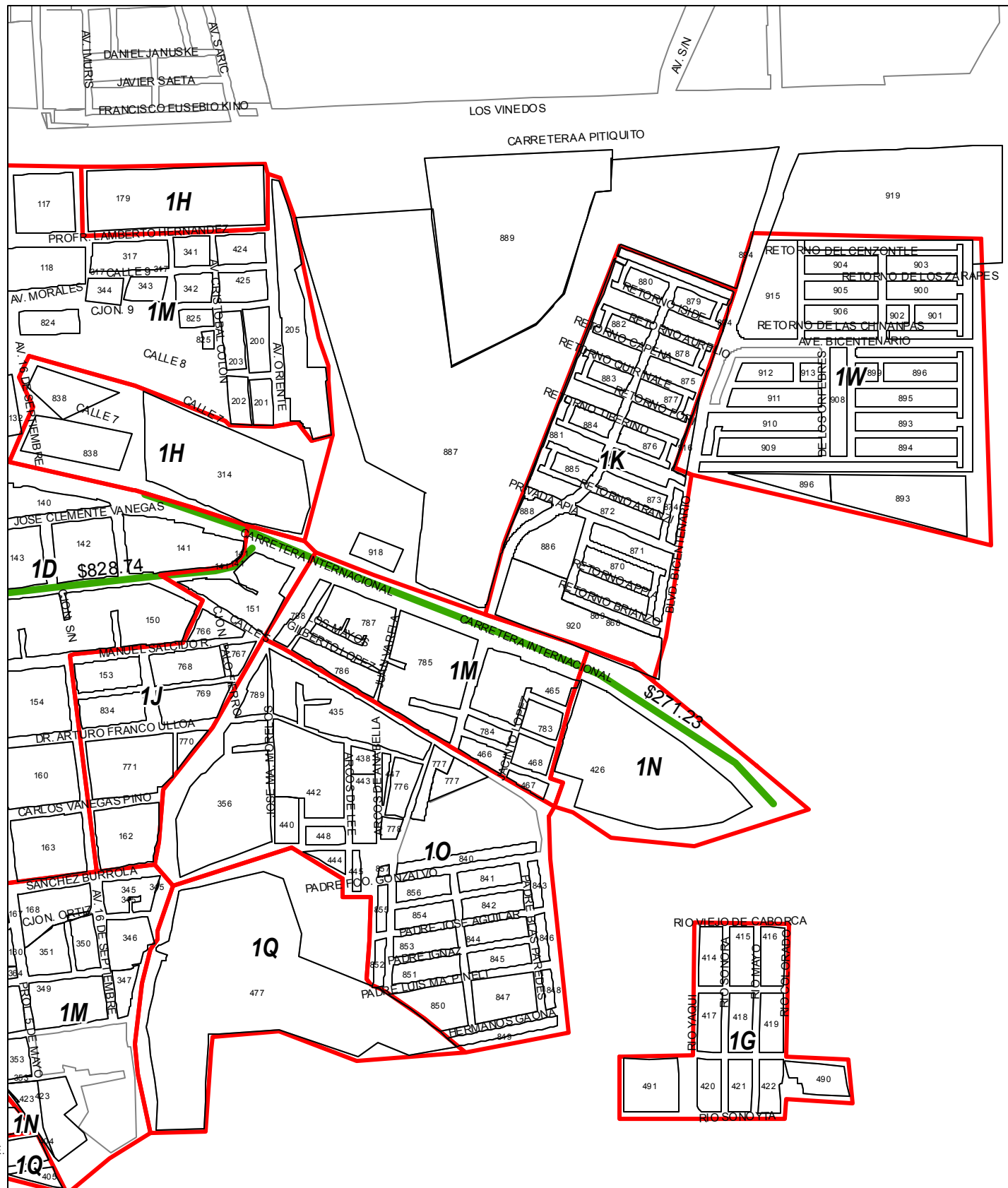
TABLA DE VALORES UNITARIOS DE SUELO

MUNICIPIO: CABORCA, SONORA

POBLACION: CABORCA, REGION: 01

ESTADO DE SONORA ESCALA: 1:9,000 AÑO: 2019

VALORES CATASTRALES POR ZONAS Y CALLES	
ZONA	VALOR
1A	\$ 1,657.46
1B	\$ 1,448.82
1C	\$ 904.08
1D	\$ 602.71
1E	\$ 1,054.76
1F	\$ 753.39
1G	\$ 120.55
1H	\$ 271.23
1I	\$ 301.36
1J	\$ 452.02
1K	\$ 362.21
1L	\$ 180.83
1M	\$ 195.88
1N	\$ 90.40
1O	\$ 210.95
1P	\$ 45.19
1Q	\$ 45.19
1S	\$ 527.39
1T	\$ 678.06
1U	\$ 45.19
1W	\$ 548.28
1X	\$ 93.44



NOTAS:
 1.- LOS VALORES ESTAN INDICADOS EN PESOS.
 2.- LOS VALORES CATASTRALES POR METRO CUADRADO APLICABLES A LOS TERRENOS COMPRENDIDOS EN EL AREA DE CADA ZONA SE INDICAN EN EL RECUADRO QUE APARECE.
 3.- LOS VALORES ANOTADOS POR CALLE SE APLICARAN DIRECTOS A LOS PREDIOS CON FRENTE A LOS MISMOS.

H. AYUNTAMIENTO

ACTA DE CABILDO NO. _____ FECHA: _____

 PRESIDENTE: SINDICO: SECRETARIO:

H. CONGRESO DEL ESTADO

DECRETO NO. _____ FECHA: _____

 DIP. PRESIDENTE: DIP. SECRETARIO: DIP. SECRETARIO:

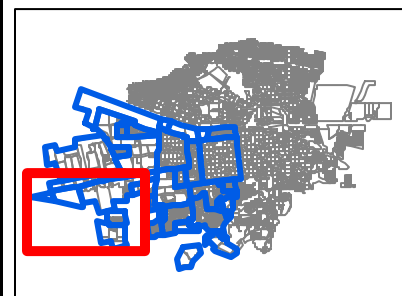
TABLA DE VALORES UNITARIOS DE SUELO

MUNICIPIO: CABORCA, SONORA

POBLACION: CABORCA, REGION: 01

ESTADO DE SONORA ESCALA: 1:9,000 AÑO: 2019

VALORES CATASTRALES POR ZONAS Y CALLES	
ZONA	VALOR
2A	\$ 753.39
2B	\$ 602.71
2C	\$ 226.02
2D	\$ 361.62
2E	\$ 301.36
2G	\$ 226.02
2H	\$ 210.95
2I	\$ 376.71
2J	\$ 527.39
2K	\$ 67.80
2M	\$ 180.83
2O	\$ 45.19
2P	\$ 60.28
2R	\$ 60.28
2S	\$ 360.05
2T	\$ 166.33



NOTAS:
 1.- LOS VALORES ESTAN INDICADOS EN PESOS.
 2.- LOS VALORES CATASTRALES POR METRO CUADRADO APLICABLES A LOS TERRENOS COMPRENDIDOS EN EL AREA DE CADA ZONA SE INDICAN EN EL RECUADRO QUE APARECE.
 3.- LOS VALORES ANOTADOS POR CALLE SE APLICARAN DIRECTOS A LOS PREDIOS CON FRENTE A LOS MISMOS.

H. AYUNTAMIENTO

ACTA DE CABILDO NO. _____ FECHA: _____

 PRESIDENTE: SINDICO: SECRETARIO:

H. CONGRESO DEL ESTADO

DECRETO NO. _____ FECHA: _____

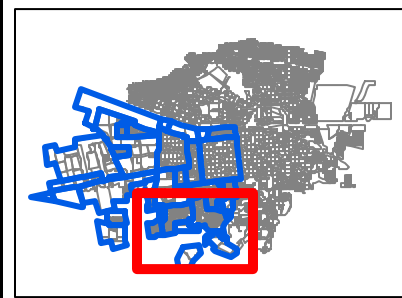
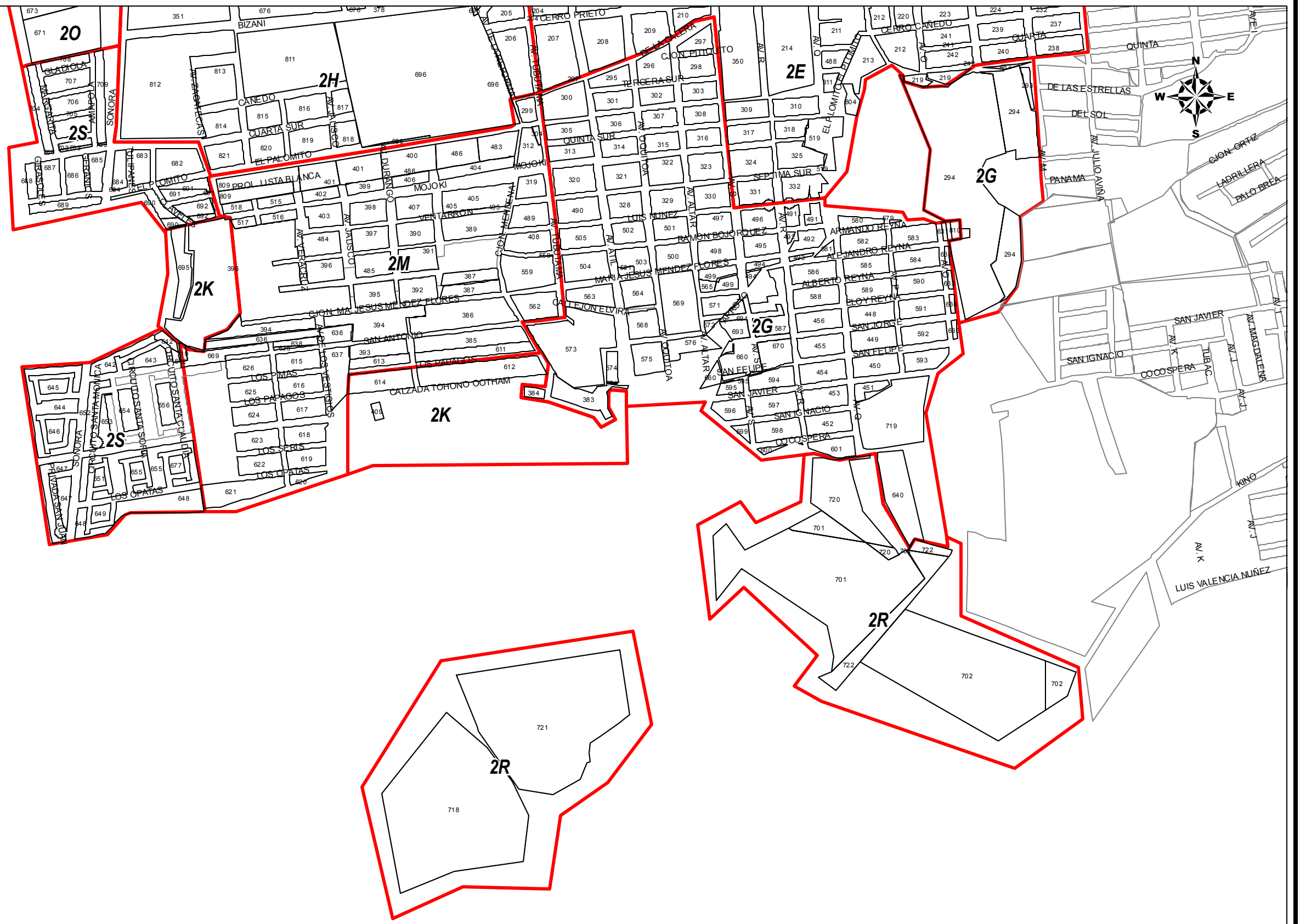
 DIP. PRESIDENTE: DIP. SECRETARIO: DIP. SECRETARIO:

TABLA DE VALORES UNITARIOS DE SUELO

MUNICIPIO: CABORCA, SONORA
 POBLACION: CABORCA, REGION: 02

ESTADO DE SONORA ESCALA: 1:9,000 AÑO: 2019

VALORES CATASTRALES POR ZONAS Y CALLES	
ZONA	VALOR
2A	\$ 753.39
2B	\$ 602.71
2C	\$ 226.02
2D	\$ 361.62
2E	\$ 301.36
2G	\$ 226.02
2H	\$ 210.95
2I	\$ 376.71
2J	\$ 527.39
2K	\$ 67.80
2M	\$ 180.83
2O	\$ 45.19
2P	\$ 60.28
2R	\$ 60.28
2S	\$ 360.05
2T	\$ 166.33



NOTAS:
 1.- LOS VALORES ESTAN INDICADOS EN PESOS.
 2.- LOS VALORES CATASTRALES POR METRO CUADRADO APLICABLES A LOS TERRENOS COMPRENDIDOS EN EL AREA DE CADAZONA SE INDICAN EN EL RECUADRO QUE APARECE.
 3.- LOS VALORES ANOTADOS POR CALLE SE APLICARAN DIRECTOS A LOS PREDIOS CON FRENTE A LOS MISMOS.

H. AYUNTAMIENTO

ACTA DE CABILDO NO. _____ FECHA: _____

PRESIDENTE: _____ SINDICO: _____ SECRETARIO: _____

H. CONGRESO DEL ESTADO

DECRETO NO. _____ FECHA: _____

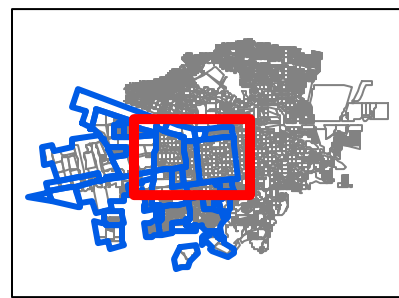
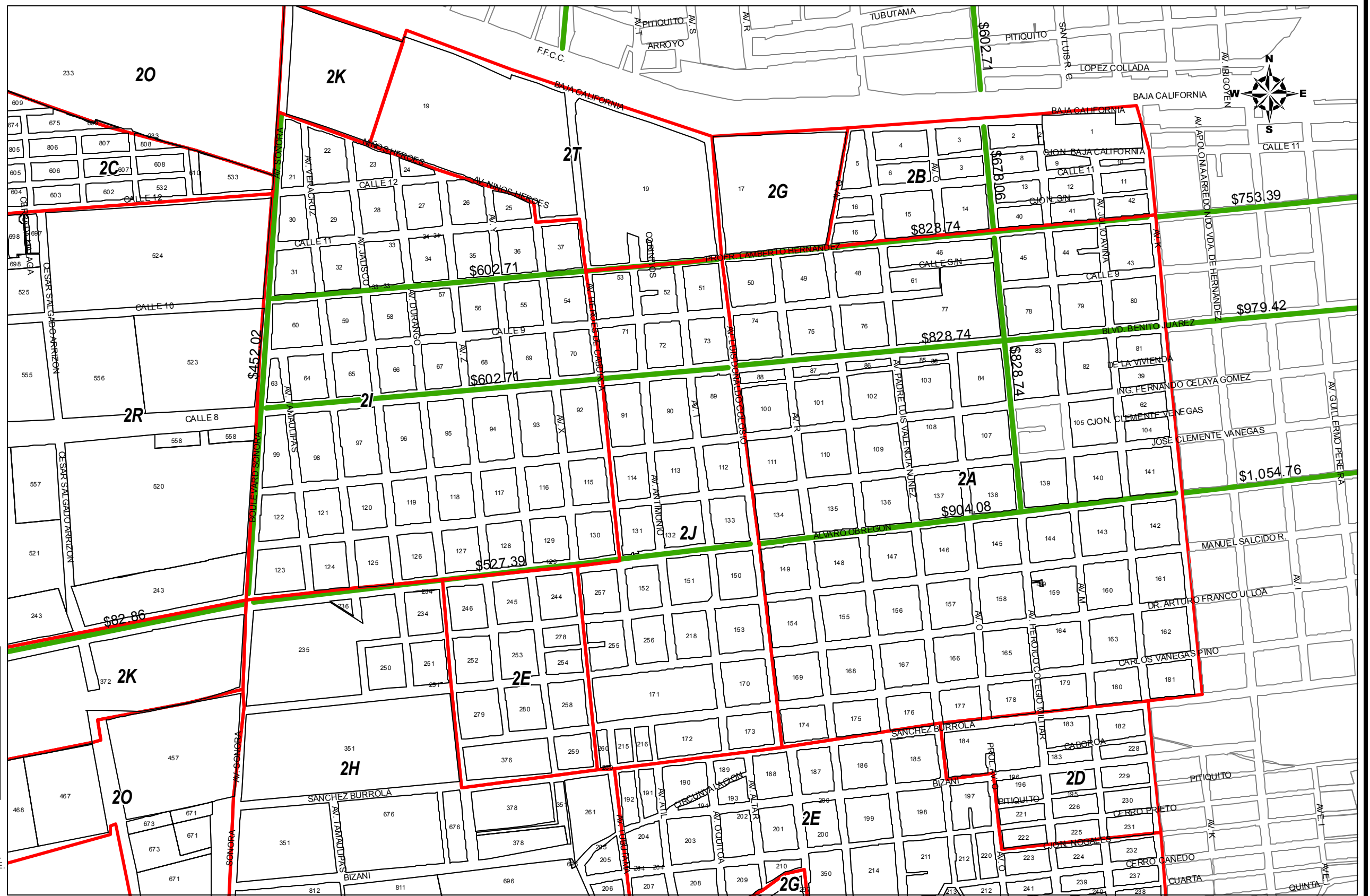
DIP. PRESIDENTE: _____ DIP. SECRETARIO: _____ DIP. SECRETARIO: _____

TABLA DE VALORES UNITARIOS DE SUELO

MUNICIPIO: CABORCA, SONORA
 POBLACION: CABORCA, REGION: 02

ESTADO DE SONORA ESCALA: 1:9,000 AÑO: 2019

VALORES CATASTRALES POR ZONAS Y CALLES	
ZONA	VALOR
2A	\$ 753.39
2B	\$ 602.71
2C	\$ 226.02
2D	\$ 361.62
2E	\$ 301.36
2G	\$ 226.02
2H	\$ 210.95
2I	\$ 376.71
2J	\$ 527.39
2K	\$ 67.80
2M	\$ 180.83
2O	\$ 45.19
2P	\$ 60.28
2R	\$ 60.28
2S	\$ 360.05
2T	\$ 166.33



NOTAS:
 1.- LOS VALORES ESTAN INDICADOS EN PESOS.
 2.- LOS VALORES CATASTRALES POR METRO CUADRADO APLICABLES A LOS TERRENOS COMPRENDIDOS EN EL AREA DE CADA ZONA SE INDICAN EN EL RECUADRO QUE APARECE.
 3.- LOS VALORES ANOTADOS POR CALLE SE APLICARAN DIRECTOS A LOS PREDIOS CON FRENTE A LOS MISMOS.

H. AYUNTAMIENTO

ACTA DE CABILDO NO. _____ FECHA: _____

PRESIDENTE: _____ SINDICO: _____ SECRETARIO: _____

H. CONGRESO DEL ESTADO

DECRETO NO. _____ FECHA: _____

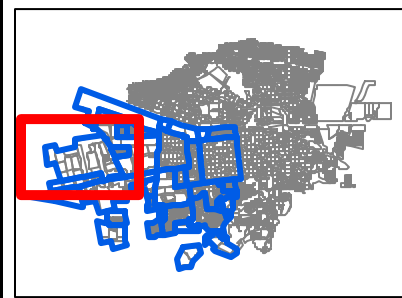
DIP. PRESIDENTE: _____ DIP. SECRETARIO: _____ DIP. SECRETARIO: _____

TABLA DE VALORES UNITARIOS DE SUELO

MUNICIPIO: CABORCA, SONORA
 POBLACION: CABORCA, REGION: 02

ESTADO DE SONORA ESCALA: 1:9,000 AÑO: 2019

VALORES CATASTRALES POR ZONAS Y CALLES	
ZONA	VALOR
2A	\$ 753.39
2B	\$ 602.71
2C	\$ 226.02
2D	\$ 361.62
2E	\$ 301.36
2G	\$ 226.02
2H	\$ 210.95
2I	\$ 376.71
2J	\$ 527.39
2K	\$ 67.80
2M	\$ 180.83
2O	\$ 45.19
2P	\$ 60.28
2R	\$ 60.28
2S	\$ 360.05
2T	\$ 166.33



NOTAS:
 1.- LOS VALORES ESTAN INDICADOS EN PESOS.
 2.- LOS VALORES CATASTRALES POR METRO CUADRADO APLICABLES A LOS TERRENOS COMPRENDIDOS EN EL AREA DE CADA ZONA SE INDICAN EN EL RECUADRO QUE APARECE.
 3.- LOS VALORES ANOTADOS POR CALLE SE APLICARAN DIRECTOS A LOS PREDIOS CON FRENTE A LOS MISMOS.



H. AYUNTAMIENTO

ACTA DE CABILDO NO. _____ FECHA: _____

PRESIDENTE: _____ SINDICO: _____ SECRETARIO: _____

H. CONGRESO DEL ESTADO

DECRETO NO. _____ FECHA: _____

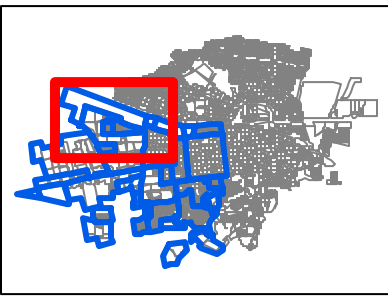
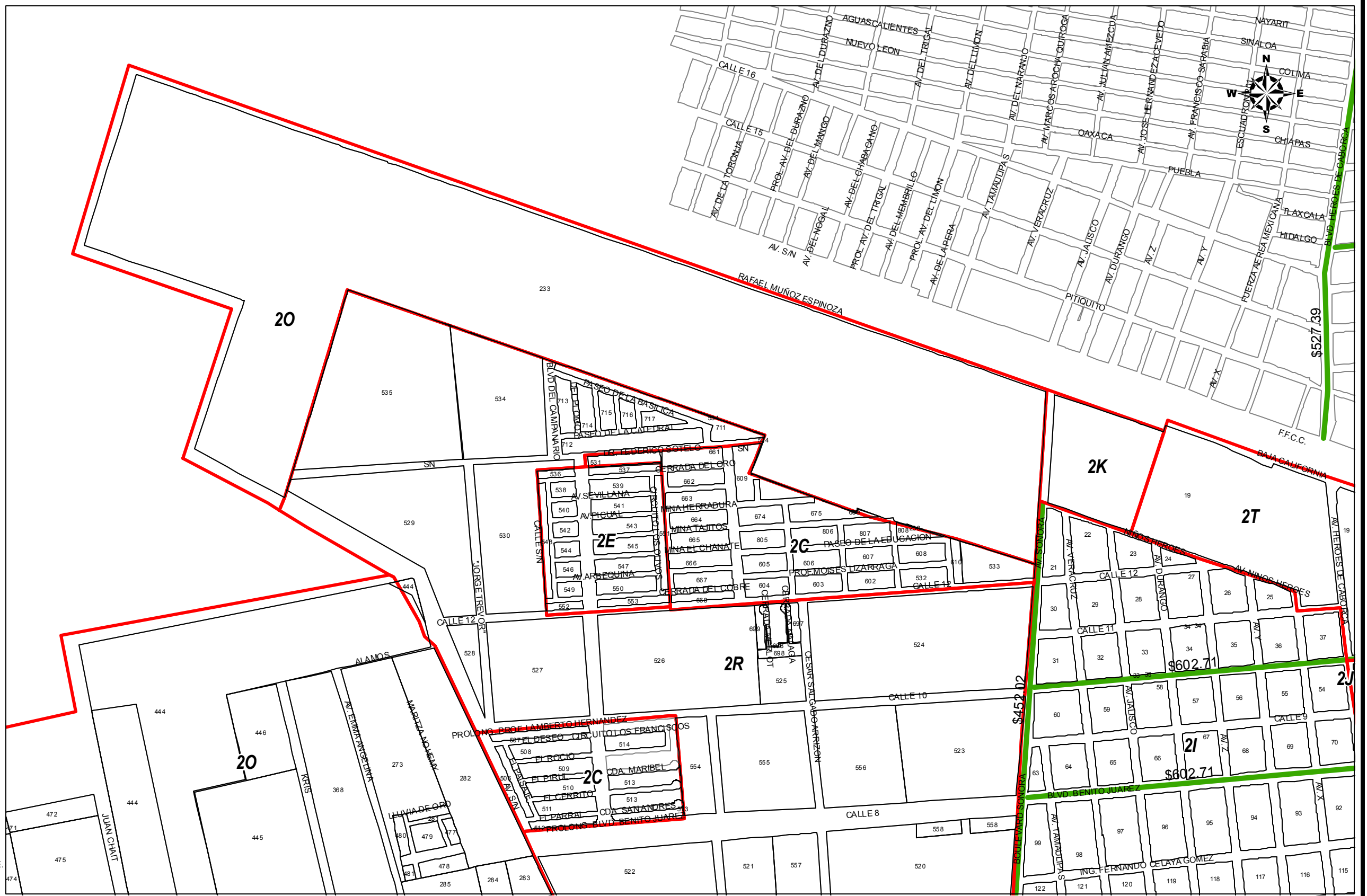
DIP. PRESIDENTE: _____ DIP. SECRETARIO: _____ DIP. SECRETARIO: _____

TABLA DE VALORES UNITARIOS DE SUELO

MUNICIPIO: CABORCA, SONORA
 POBLACION: CABORCA, REGION: 02

ESTADO DE SONORA ESCALA: 1:9,000 AÑO: 2019

VALORES CATASTRALES POR ZONAS Y CALLES	
ZONA	VALOR
2A	\$ 753.39
2B	\$ 602.71
2C	\$ 226.02
2D	\$ 361.62
2E	\$ 301.36
2G	\$ 226.02
2H	\$ 210.95
2I	\$ 376.71
2J	\$ 527.39
2K	\$ 67.80
2M	\$ 180.83
2O	\$ 45.19
2P	\$ 60.28
2R	\$ 60.28
2S	\$ 360.05
2T	\$ 166.33



NOTAS:
 1.- LOS VALORES ESTAN INDICADOS EN PESOS.
 2.- LOS VALORES CATASTRALES POR METRO CUADRADO APLICABLES A LOS TERRENOS COMPRENDIDOS EN EL AREA DE CADA ZONA SE INDICAN EN EL RECUADRO QUE APARECE.
 3.- LOS VALORES ANOTADOS POR CALLE SE APLICARAN DIRECTOS A LOS PREDIOS CON FRENTE A LOS MISMOS.

H. AYUNTAMIENTO

ACTA DE CABILDO NO. _____ FECHA: _____

PRESIDENTE: _____ SINDICO: _____ SECRETARIO: _____

H. CONGRESO DEL ESTADO

DECRETO NO. _____ FECHA: _____

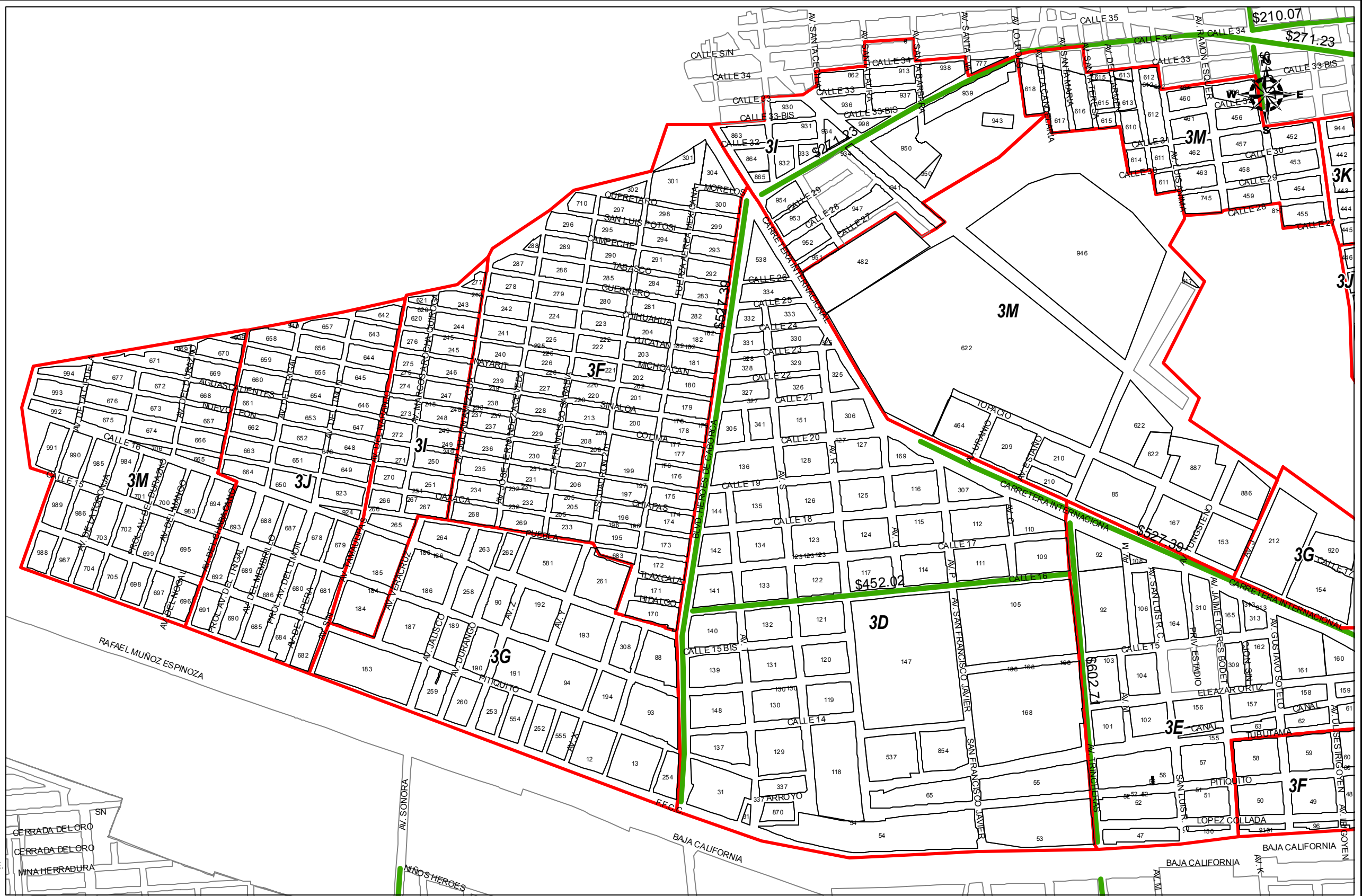
DIP. PRESIDENTE: _____ DIP. SECRETARIO: _____ DIP. SECRETARIO: _____

TABLA DE VALORES UNITARIOS DE SUELO

MUNICIPIO: CABORCA, SONORA
 POBLACION: CABORCA, REGION: 02

ESTADO DE SONORA ESCALA: 1:9,000 AÑO: 2019

VALORES CATASTRALES POR ZONAS Y CALLES	
ZONA	VALOR
3A	\$ 828.74
3C	\$ 452.02
3D	\$ 376.71
3E	\$ 527.39
3F	\$ 331.49
3G	\$ 271.23
3H	\$ 180.83
3I	\$ 226.02
3J	\$ 210.95
3K	\$ 135.61
3M	\$ 150.67
3N	\$ 75.34
3O	\$ 60.28
3P	\$ 172.36



NOTAS:
 1.- LOS VALORES ESTAN INDICADOS EN PESOS.
 2.- LOS VALORES CATASTRALES POR METRO CUADRADO APLICABLES A LOS TERRENOS COMPRENDIDOS EN EL AREA DE CADAZONA SE INDICAN EN EL RECUADRO QUE APARECE.
 3.- LOS VALORES ANOTADOS POR CALLE SE APLICARAN DIRECTOS A LOS PREDIOS CON FRENTE A LOS MISMOS.

H. AYUNTAMIENTO

ACTA DE CABILDO NO. _____ FECHA: _____

PRESIDENTE: _____ SINDICO: _____ SECRETARIO: _____

H. CONGRESO DEL ESTADO

DECRETO NO. _____ FECHA: _____

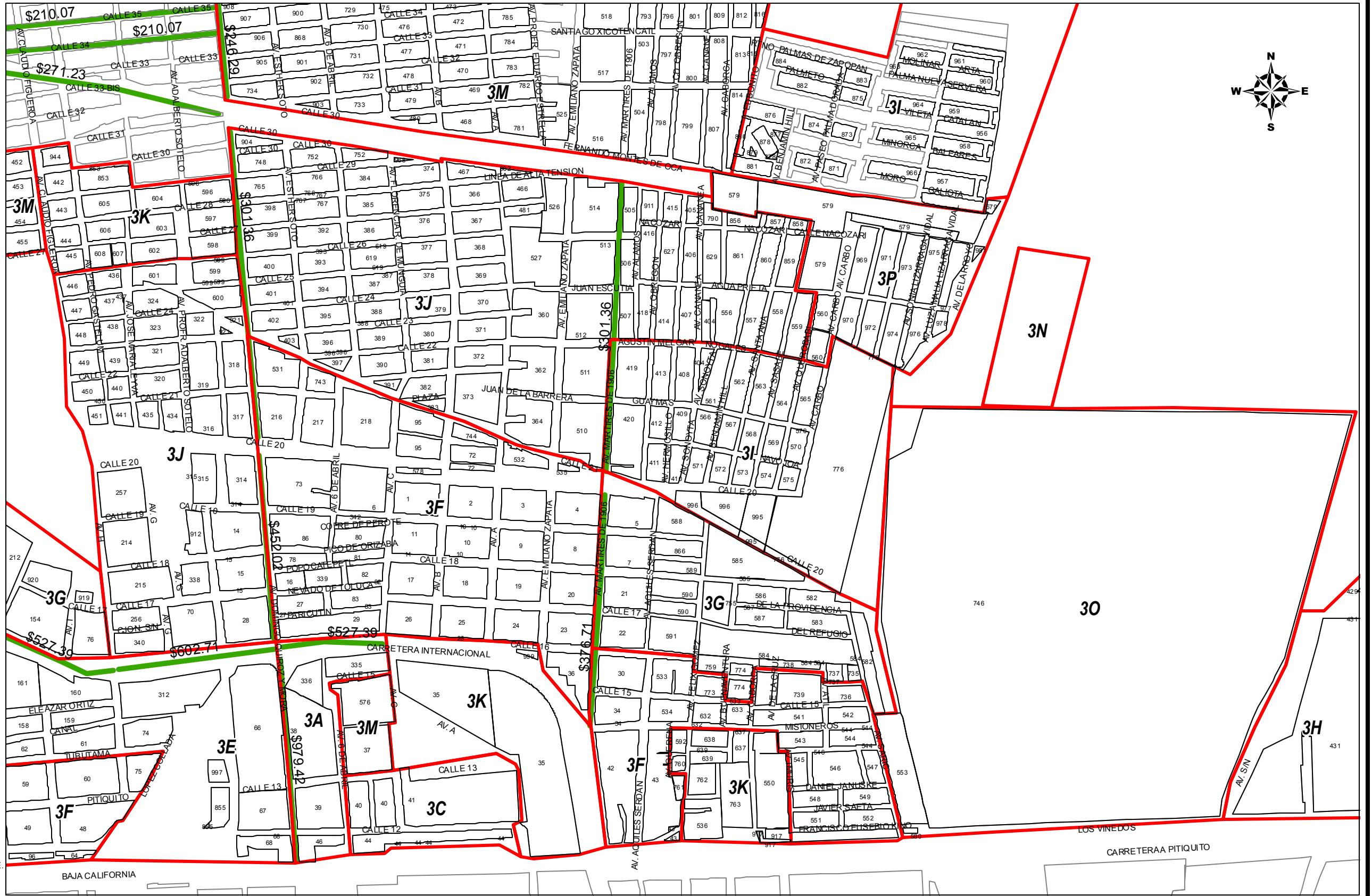
DIP. PRESIDENTE: _____ DIP. SECRETARIO: _____ DIP. SECRETARIO: _____

TABLA DE VALORES UNITARIOS DE SUELO

MUNICIPIO: CABORCA, SONORA
 POBLACION: CABORCA, REGION: 03

ESTADO DE SONORA ESCALA: 1:9,000 AÑO: 2019

VALORES CATASTRALES POR ZONAS Y CALLES	
ZONA	VALOR
3A	\$ 828.74
3C	\$ 452.02
3D	\$ 376.71
3E	\$ 527.39
3F	\$ 331.49
3G	\$ 271.23
3H	\$ 180.83
3I	\$ 226.02
3J	\$ 210.95
3K	\$ 135.61
3M	\$ 150.67
3N	\$ 75.34
3O	\$ 60.28
3P	\$ 172.36



NOTAS:
 1.- LOS VALORES ESTAN INDICADOS EN PESOS.
 2.- LOS VALORES CATASTRALES POR METRO CUADRADO APLICABLES A LOS TERRENOS COMPRENDIDOS EN EL AREA DE CADAZONA SE INDICAN EN EL RECUADRO QUE APARECE.
 3.- LOS VALORES ANOTADOS POR CALLE SE APLICARAN DIRECTOS A LOS PREDIOS CON FRENTE A LOS MISMOS.

H. AYUNTAMIENTO

ACTA DE CABILDO NO. _____ FECHA: _____

PRESIDENTE: _____ SINDICO: _____ SECRETARIO: _____

H. CONGRESO DEL ESTADO

DECRETO NO. _____ FECHA: _____

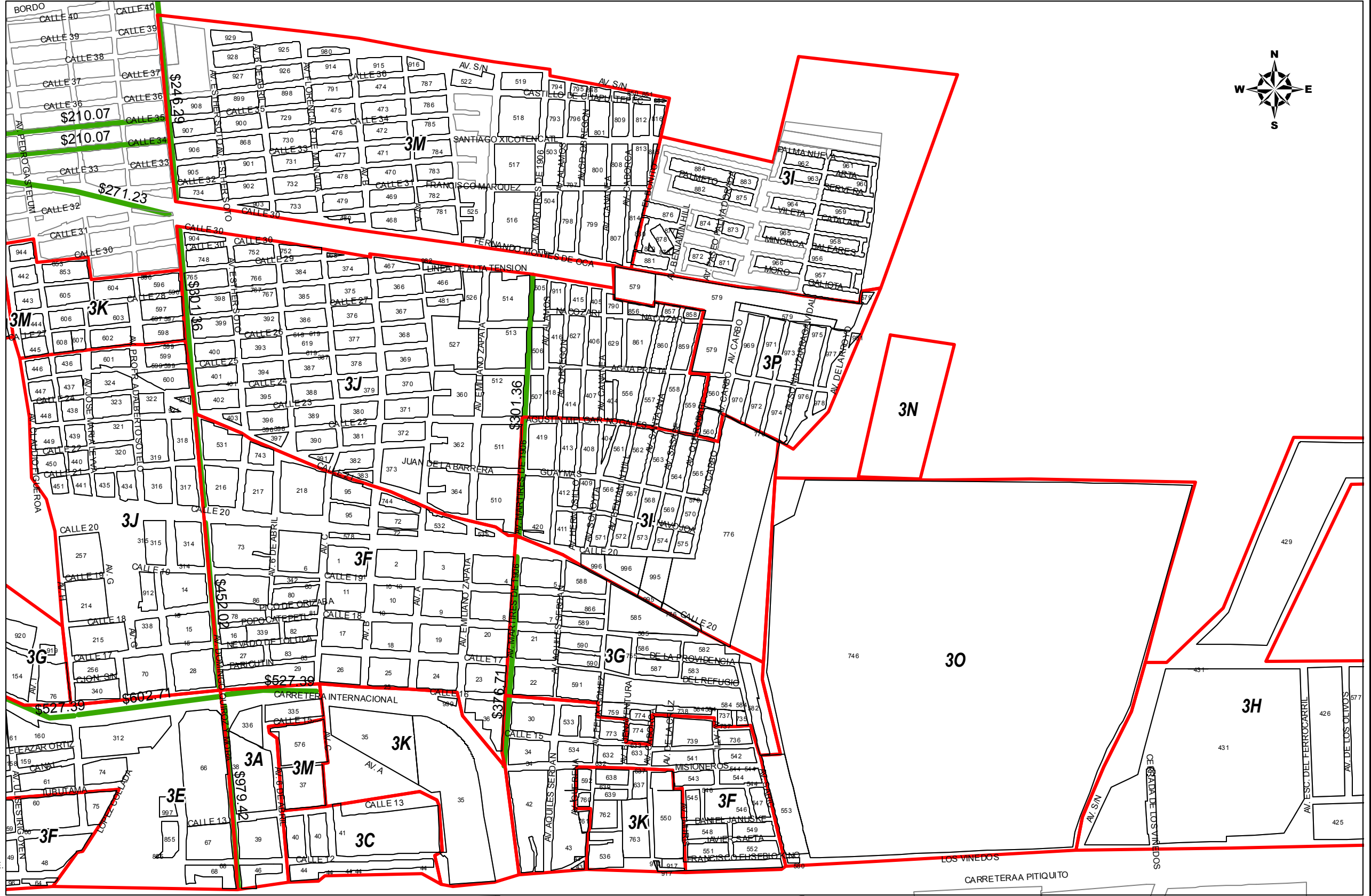
DIP. PRESIDENTE: _____ DIP. SECRETARIO: _____ DIP. SECRETARIO: _____

TABLA DE VALORES UNITARIOS DE SUELO

MUNICIPIO: CABORCA, SONORA
 POBLACION: CABORCA, REGION: 03

ESTADO DE SONORA ESCALA: 1:9,000 AÑO: 2019

VALORES CATASTRALES POR ZONAS Y CALLES	
ZONA	VALOR
3A	\$ 828.74
3C	\$ 452.02
3D	\$ 376.71
3E	\$ 527.39
3F	\$ 331.49
3G	\$ 271.23
3H	\$ 180.83
3I	\$ 226.02
3J	\$ 210.95
3K	\$ 135.61
3M	\$ 150.67
3N	\$ 75.34
3O	\$ 60.28
3P	\$ 172.36



NOTAS:
 1.- LOS VALORES ESTAN INDICADOS EN PESOS.
 2.- LOS VALORES CATASTRALES POR METRO CUADRADO APLICABLES A LOS TERRENOS COMPRENDIDOS EN EL AREA DE CADAZONA SE INDICAN EN EL RECUADRO QUE APARECE.
 3.- LOS VALORES ANOTADOS POR CALLE SE APLICARAN DIRECTOS A LOS PREDIOS CON FRENTE A LOS MISMOS.

H. AYUNTAMIENTO

ACTA DE CABILDO NO. _____ FECHA: _____

PRESIDENTE: _____ SINDICO: _____ SECRETARIO: _____

H. CONGRESO DEL ESTADO

DECRETO NO. _____ FECHA: _____

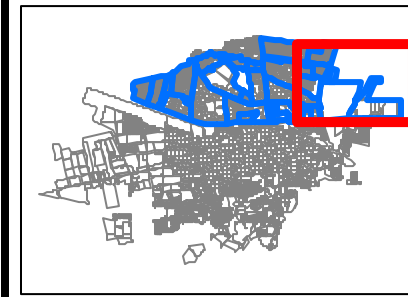
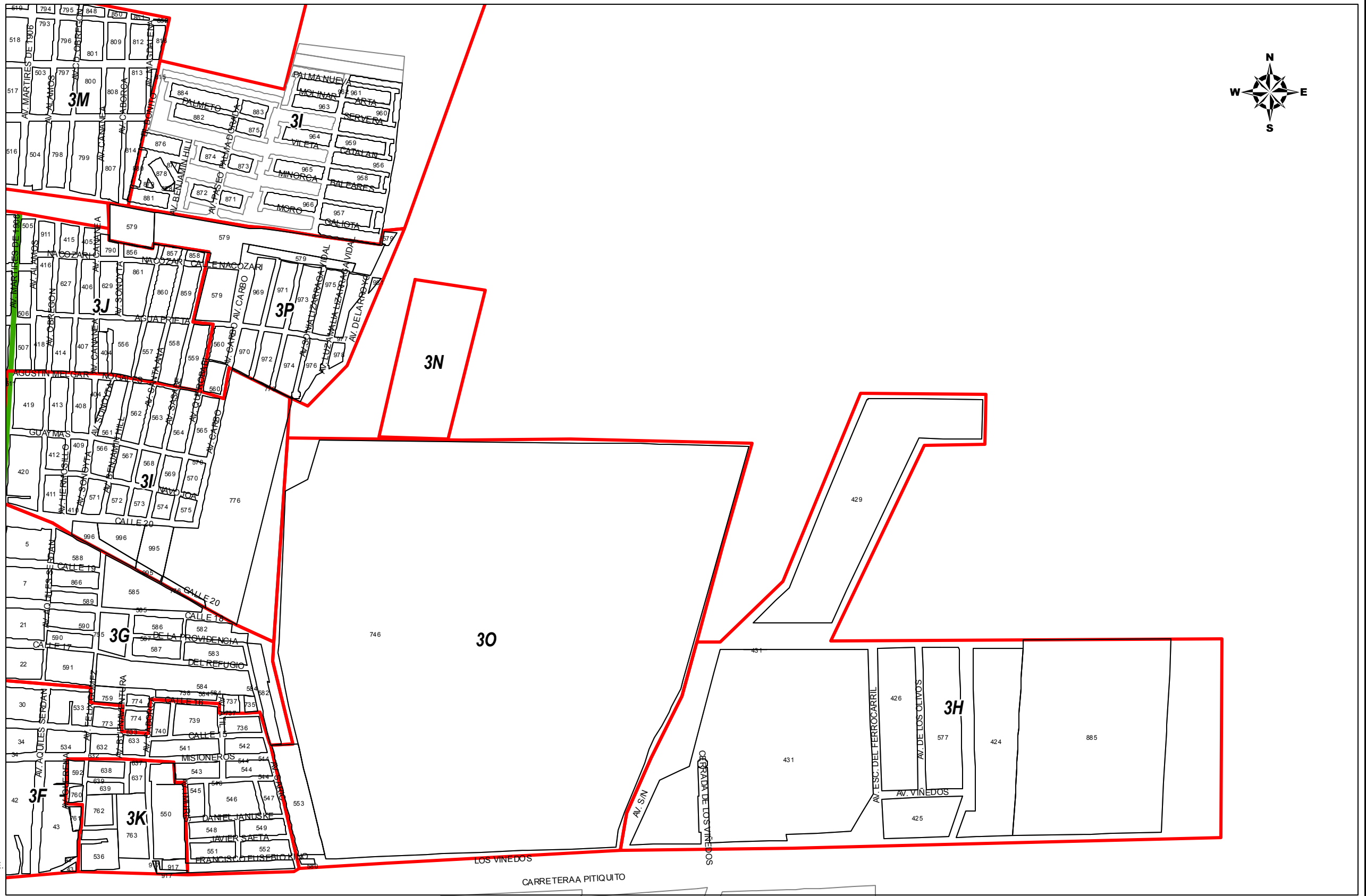
DIP. PRESIDENTE: _____ DIP. SECRETARIO: _____ DIP. SECRETARIO: _____

TABLA DE VALORES UNITARIOS DE SUELO

MUNICIPIO: CABORCA, SONORA
 POBLACION: CABORCA, REGION: 03

ESTADO DE SONORA ESCALA: 1:10,000 AÑO: 2019

VALORES CATASTRALES POR ZONAS Y CALLES	
ZONA	VALOR
3A	\$ 828.74
3C	\$ 452.02
3D	\$ 376.71
3E	\$ 527.39
3F	\$ 331.49
3G	\$ 271.23
3H	\$ 180.83
3I	\$ 226.02
3J	\$ 210.95
3K	\$ 135.61
3M	\$ 150.67
3N	\$ 75.34
3O	\$ 60.28
3P	\$ 172.36



NOTAS:
 1.- LOS VALORES ESTAN INDICADOS EN PESOS.
 2.- LOS VALORES CATASTRALES POR METRO CUADRADO APLICABLES A LOS TERRENOS COMPRENDIDOS EN EL AREA DE CADAZONA SE INDICAN EN EL RECUADRO QUE APARECE.
 3.- LOS VALORES ANOTADOS POR CALLE SE APLICARAN DIRECTOS A LOS PREDIOS CON FRENTE A LOS MISMOS.

H. AYUNTAMIENTO

ACTA DE CABILDO NO. _____ FECHA: _____

 PRESIDENTE: SINDICO: SECRETARIO:

H. CONGRESO DEL ESTADO

DECRETO NO. _____ FECHA: _____

 DIP. PRESIDENTE: DIP. SECRETARIO: DIP. SECRETARIO:

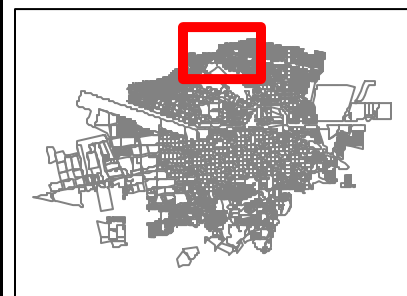
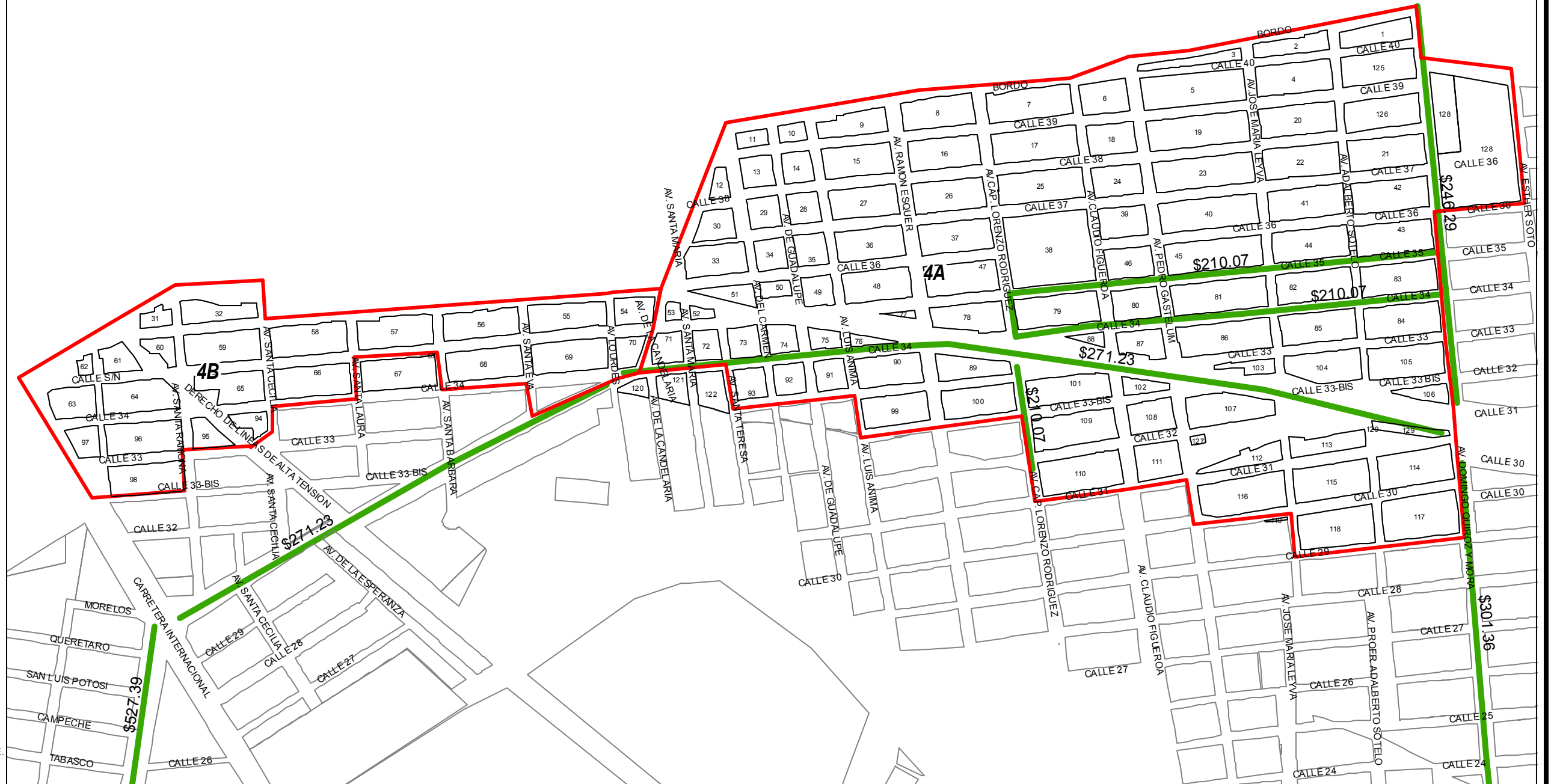

TABLA DE VALORES UNITARIOS DE SUELO

MUNICIPIO: CABORCA, SONORA

POBLACION: CABORCA, REGION: 03

ESTADO DE SONORA ESCALA: 1:9,000 AÑO: 2019

VALORES CATASTRALES POR ZONAS Y CALLES	
ZONA	VALOR
4A	\$ 150.67
4B	\$ 210.95



NOTAS:
 1.- LOS VALORES ESTAN INDICADOS EN PESOS.
 2.- LOS VALORES CATASTRALES POR METRO CUADRADO APLICABLES A LOS TERRENOS COMPRENDIDOS EN EL AREA DE CADA ZONA SE INDICAN EN EL RECUADRO QUE APARECE.
 3.- LOS VALORES ANOTADOS POR CALLE SE APLICARAN DIRECTOS A LOS PREDIOS CON FRENTE A LOS MISMOS.

H. AYUNTAMIENTO

ACTA DE CABILDO NO. _____ FECHA: _____

PRESIDENTE: _____ SINDICO: _____ SECRETARIO: _____

H. CONGRESO DEL ESTADO

DECRETO NO. _____ FECHA: _____

DIP. PRESIDENTE: _____ DIP. SECRETARIO: _____ DIP. SECRETARIO: _____

TABLA DE VALORES UNITARIOS DE SUELO

MUNICIPIO: CABORCA, SONORA

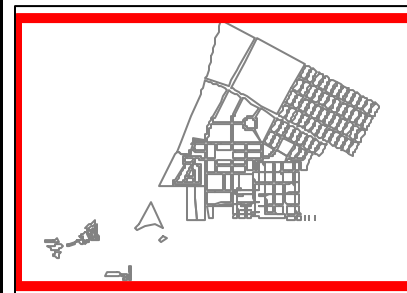

POBLACION: CABORCA, REGION: 04

ESTADO DE SONORA

ESCALA: 1:6,000

AÑO: 2019

VALORES CATASTRALES POR ZONAS Y CALLES	
ZONA	VALOR
10A	\$ 317.15
10B	\$ 271.23
10C	\$ 179.25
10D	\$ 220.61



NOTAS:
 1.- LOS VALORES ESTAN INDICADOS EN PESOS.
 2.- LOS VALORES CATASTRALES POR METRO CUADRADO APLICABLES A LOS TERRENOS COMPRENDIDOS EN EL AREA DE CADA ZONA SE INDICAN EN EL RECUADRO QUE APARECE.
 3.- LOS VALORES ANOTADOS POR CALLE SE APLICARAN DIRECTOS A LOS PREDIOS CON FRENTE A LOS MISMOS.

H. AYUNTAMIENTO

ACTA DE CABILDO NO. _____ FECHA: _____

 PRESIDENTE: SINDICO: SECRETARIO:

H. CONGRESO DEL ESTADO

DECRETO NO. _____ FECHA: _____

 DIP. PRESIDENTE: DIP. SECRETARIO: DIP. SECRETARIO:

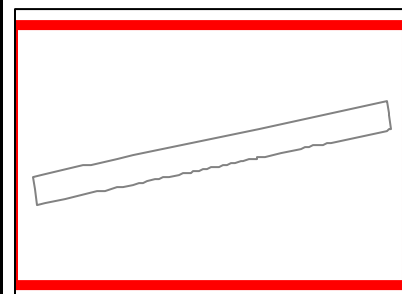
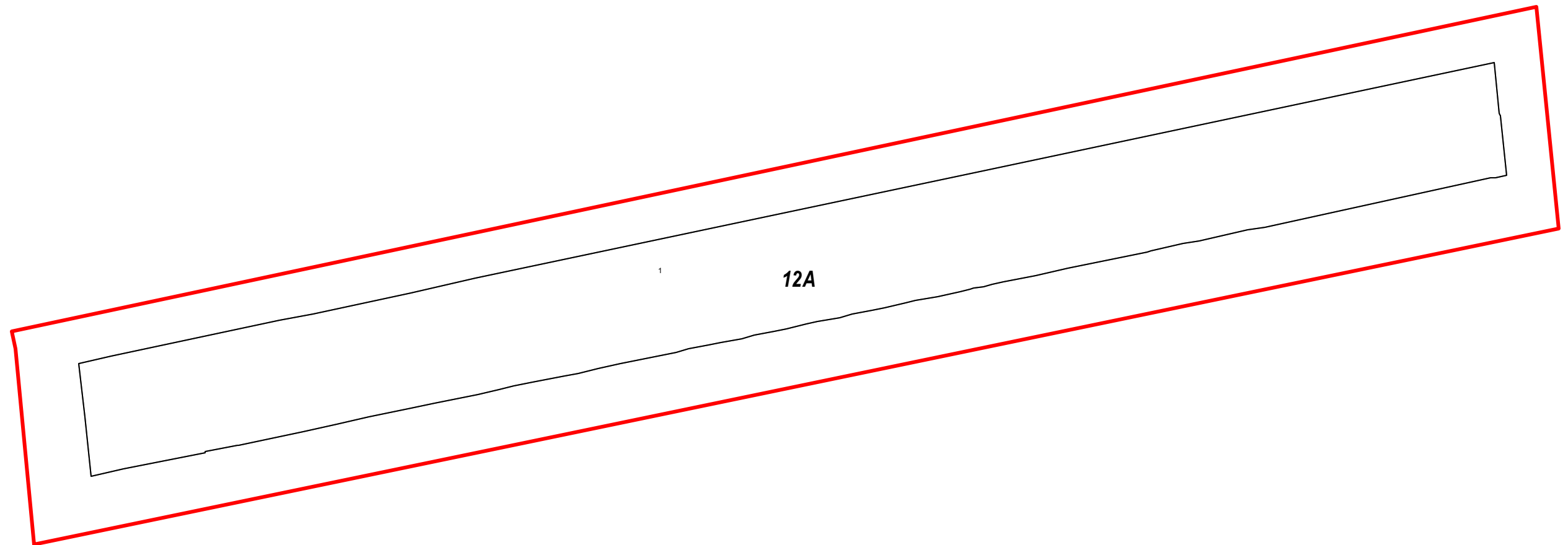

TABLA DE VALORES UNITARIOS DE SUELO

MUNICIPIO: CABORCA, SONORA

POBLACION: PUERTO LOBOS, REGION: 10

ESTADO DE SONORA ESCALA: 1:11,000 AÑO: 2019

VALORES CATASTRALES POR ZONAS Y CALLES	
ZONA	VALOR
12A	\$ 75.46



NOTAS:
 1.- LOS VALORES ESTAN INDICADOS EN PESOS.
 2.- LOS VALORES CATASTRALES POR METRO CUADRADO APLICABLES A LOS TERRENOS COMPRENDIDOS EN EL AREA DE CADA ZONA SE INDICAN EN EL RECUADRO QUE APARECE.
 3.- LOS VALORES ANOTADOS POR CALLE SE APLICARAN DIRECTOS A LOS PREDIOS CON FRENTE A LOS MISMOS.

H. AYUNTAMIENTO

ACTA DE CABILDO NO. _____ FECHA: _____

 PRESIDENTE: SINDICO: SECRETARIO:

H. CONGRESO DEL ESTADO

DECRETO NO. _____ FECHA: _____

 DIP. PRESIDENTE: DIP. SECRETARIO: DIP. SECRETARIO:

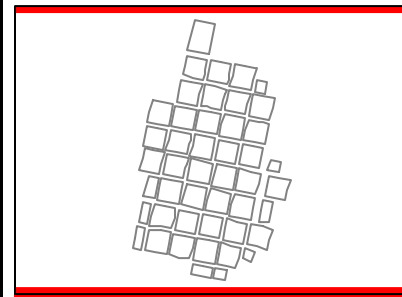
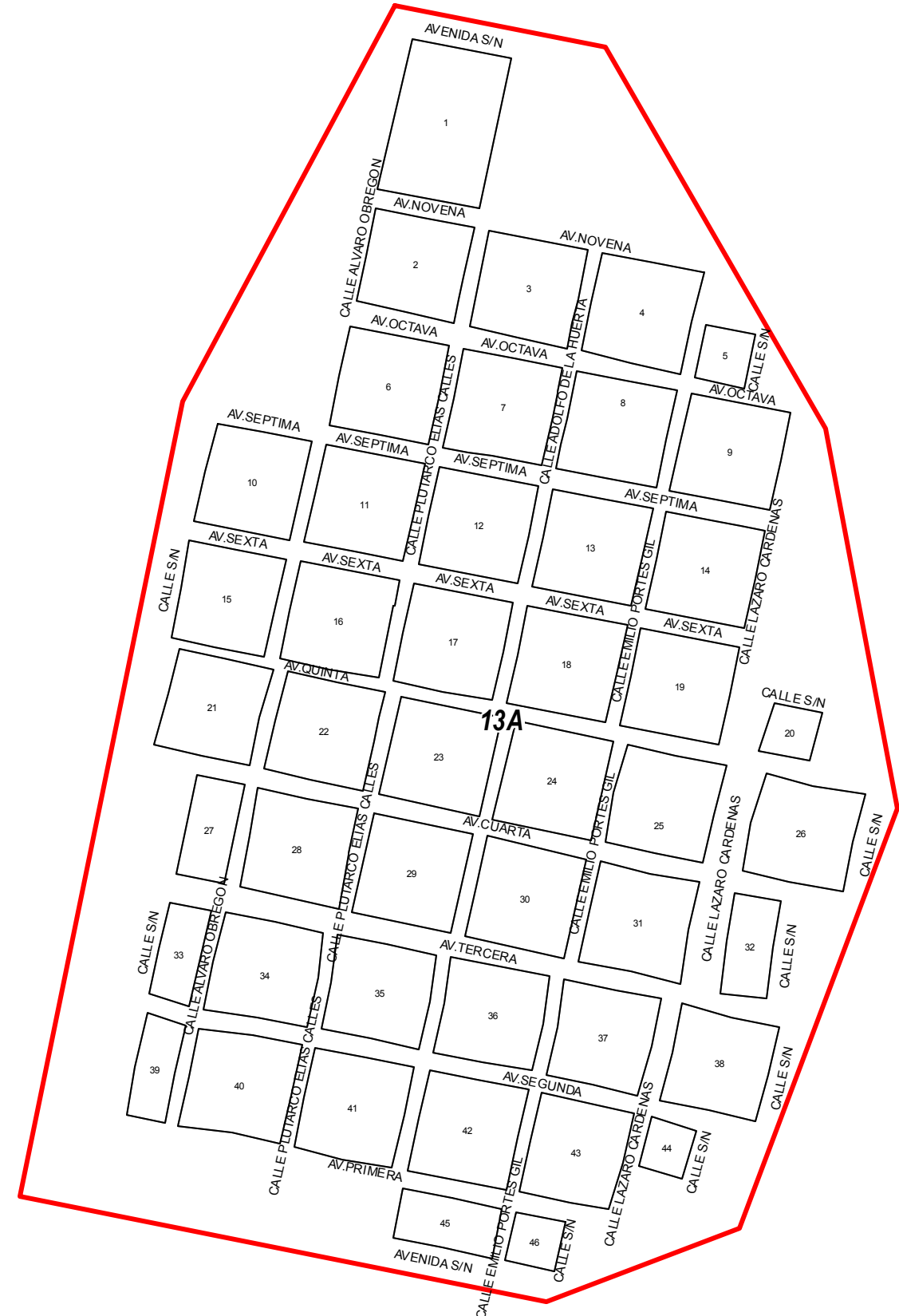
TABLA DE VALORES UNITARIOS DE SUELO

MUNICIPIO: CABORCA, SONORA

POBLACION: COL AEROPUERTO MANJARREZ, REGION: 12

ESTADO DE SONORA ESCALA: 1:7,000 AÑO: 2019

VALORES CATASTRALES POR ZONAS Y CALLES	
ZONA	VALOR
13A	\$ 22.60



NOTAS:
 1.- LOS VALORES ESTAN INDICADOS EN PESOS.
 2.- LOS VALORES CATASTRALES POR METRO CUADRADO APLICABLES A LOS TERRENOS COMPRENDIDOS EN EL AREA DE CADA ZONA SE INDICAN EN EL RECUADRO QUE APARECE.
 3.- LOS VALORES ANOTADOS POR CALLE SE APLICARAN DIRECTOS A LOS PREDIOS CON FRENTE A LOS MISMOS.

H. AYUNTAMIENTO

ACTA DE CABILDO NO. _____ FECHA: _____

 PRESIDENTE: SINDICO: SECRETARIO:

H. CONGRESO DEL ESTADO

DECRETO NO. _____ FECHA: _____

 DIP. PRESIDENTE: DIP. SECRETARIO: DIP. SECRETARIO:

TABLA DE VALORES UNITARIOS DE SUELO

MUNICIPIO: CABORCA, SONORA

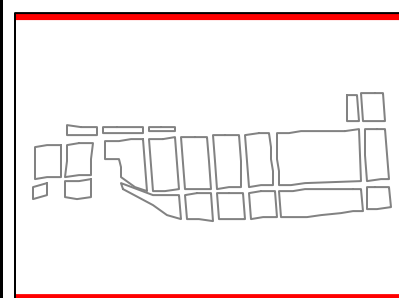
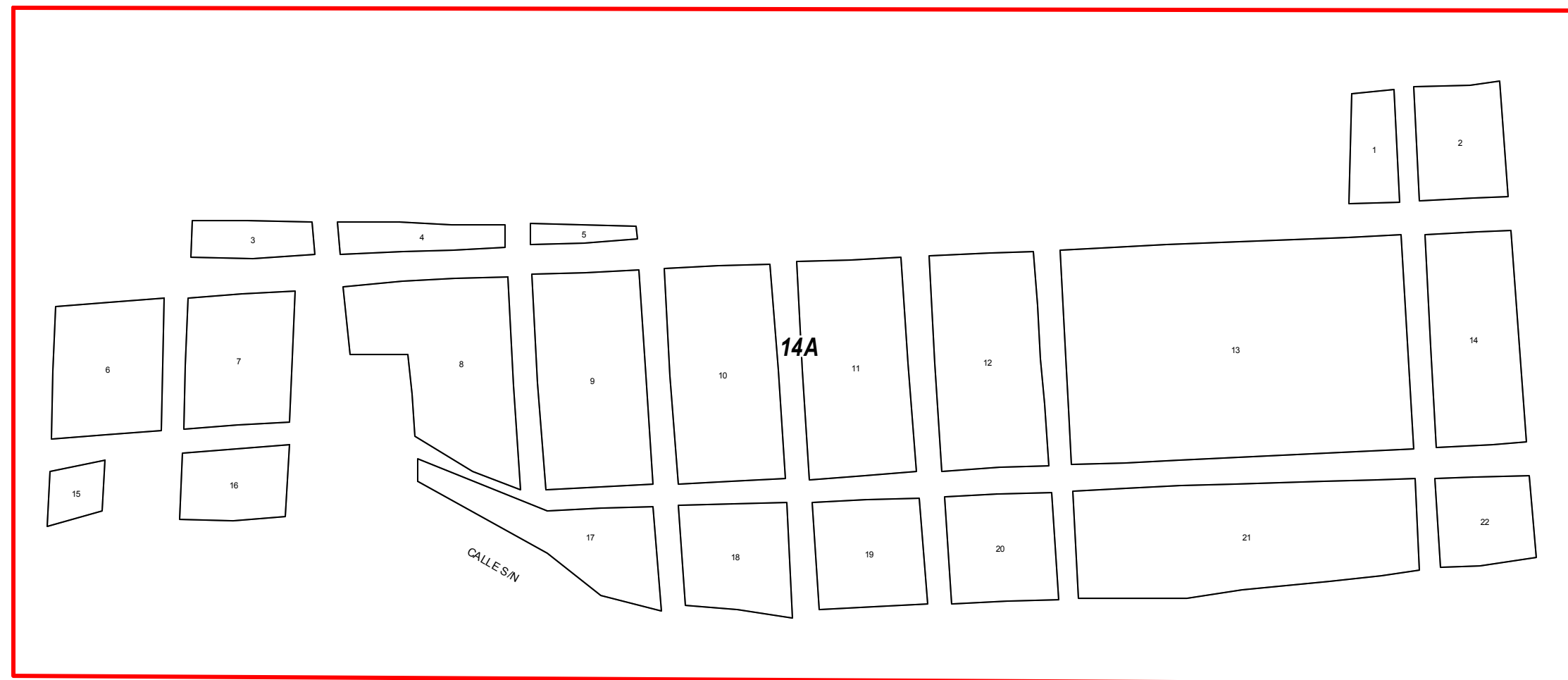
POBLACION: CUE EL EJEMPLO, REGION: 13

ESTADO DE SONORA

ESCALA: 1:6,000

AÑO: 2019

VALORES CATASTRALES POR ZONAS Y CALLES	
ZONA	VALOR
14A	\$ 22.60



NOTAS:
 1.- LOS VALORES ESTAN INDICADOS EN PESOS.
 2.- LOS VALORES CATASTRALES POR METRO CUADRADO APLICABLES A LOS TERRENOS COMPRENDIDOS EN EL AREA DE CADA ZONA SE INDICAN EN EL RECUADRO QUE APARECE.
 3.- LOS VALORES ANOTADOS POR CALLE SE APLICARAN DIRECTOS A LOS PREDIOS CON FRENTE A LOS MISMOS.

H. AYUNTAMIENTO

ACTA DE CABILDO NO. _____ FECHA: _____

 PRESIDENTE: SINDICO: SECRETARIO:

H. CONGRESO DEL ESTADO

DECRETO NO. _____ FECHA: _____

 DIP. PRESIDENTE: DIP. SECRETARIO: DIP. SECRETARIO:

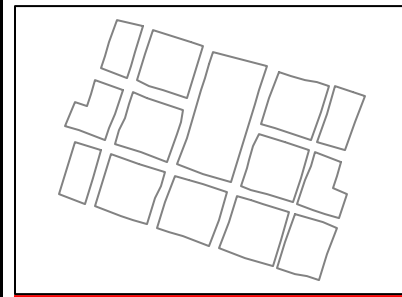
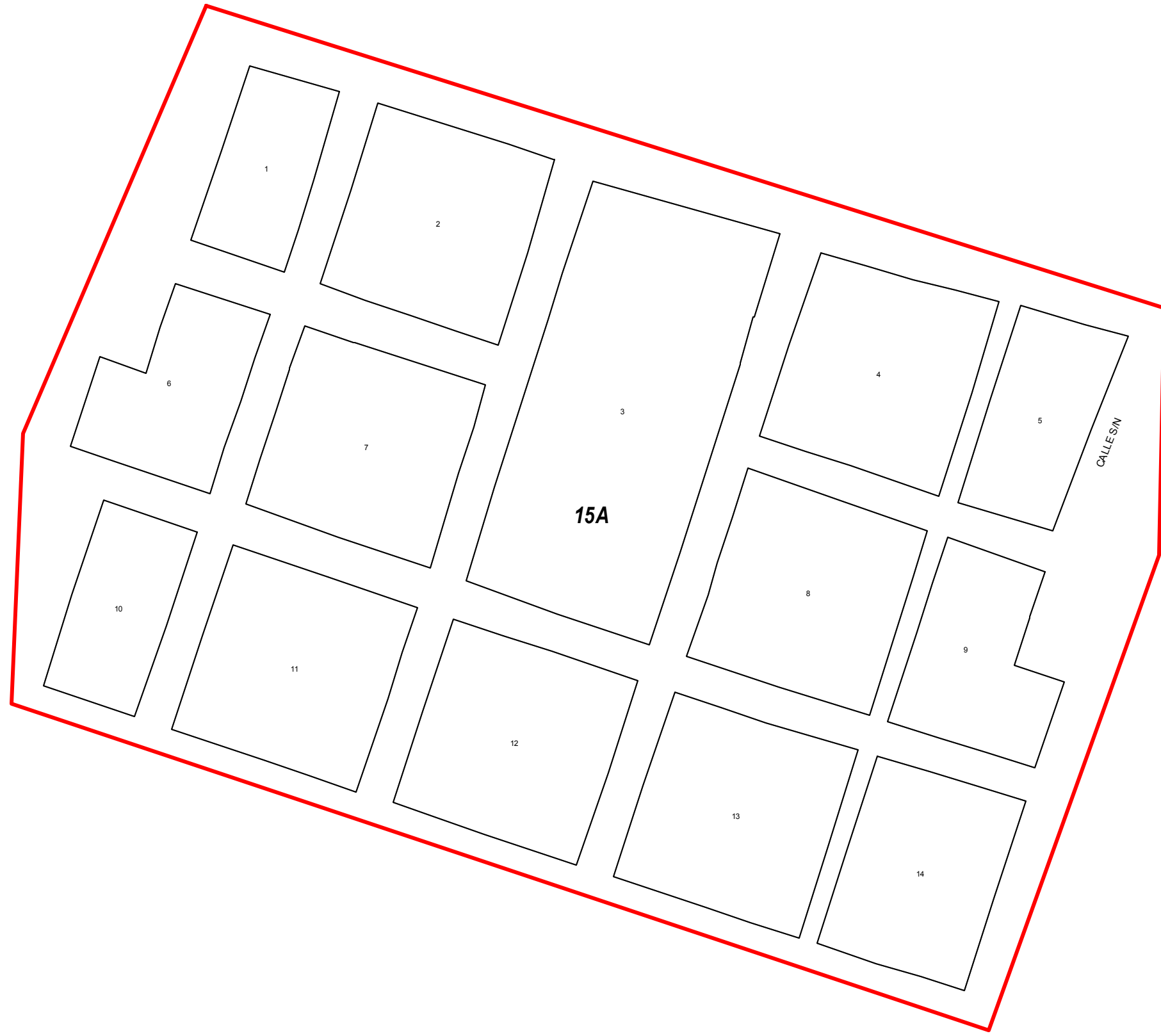
TABLA DE VALORES UNITARIOS DE SUELO

MUNICIPIO: CABORCA, SONORA

POBLACION: CUE URES CABORCA, REGION: 14

ESTADO DE SONORA ESCALA: 1:2,500 AÑO: 2019

VALORES CATASTRALES POR ZONAS Y CALLES	
ZONA	VALOR
15A	\$ 45.18



NOTAS:
 1.- LOS VALORES ESTAN INDICADOS EN PESOS.
 2.- LOS VALORES CATASTRALES POR METRO CUADRADO APLICABLES A LOS TERRENOS COMPRENDIDOS EN EL AREA DE CADA ZONA SE INDICAN EN EL RECUADRO QUE APARECE.
 3.- LOS VALORES ANOTADOS POR CALLE SE APLICARAN DIRECTOS A LOS PREDIOS CON FRENTE A LOS MISMOS.

H. AYUNTAMIENTO

ACTA DE CABILDO NO. _____ FECHA: _____

 PRESIDENTE: SINDICO: SECRETARIO:

H. CONGRESO DEL ESTADO

DECRETO NO. _____ FECHA: _____

 DIP. PRESIDENTE: DIP. SECRETARIO: DIP. SECRETARIO:

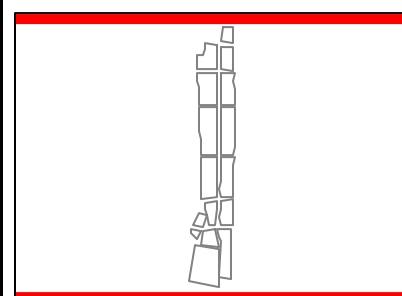
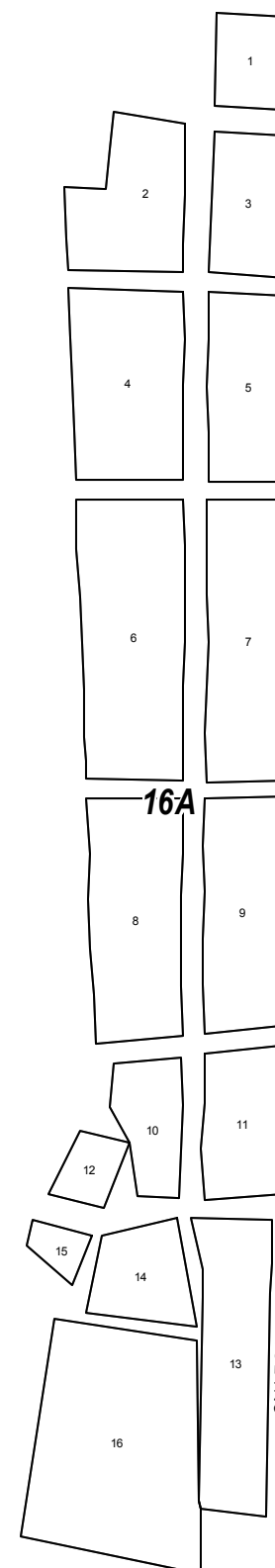
TABLA DE VALORES UNITARIOS DE SUELO

MUNICIPIO: CABORCA, SONORA

POBLACION: CUE SANTA EDUWIGES, REGION: 15

ESTADO DE SONORA ESCALA: 1:2,500 AÑO: 2019

VALORES CATASTRALES POR ZONAS Y CALLES	
ZONA	VALOR
16A	\$ 22.60



NOTAS:
 1.- LOS VALORES ESTAN INDICADOS EN PESOS.
 2.- LOS VALORES CATASTRALES POR METRO CUADRADO APLICABLES A LOS TERRENOS COMPRENDIDOS EN EL AREA DE CADA ZONA SE INDICAN EN EL RECUADRO QUE APARECE.
 3.- LOS VALORES ANOTADOS POR CALLE SE APLICARAN DIRECTOS A LOS PREDIOS CON FRENTE A LOS MISMOS.

H. AYUNTAMIENTO

ACTA DE CABILDO NO. _____ FECHA: _____

 PRESIDENTE: SINDICO: SECRETARIO:

H. CONGRESO DEL ESTADO

DECRETO NO. _____ FECHA: _____

 DIP. PRESIDENTE: DIP. SECRETARIO: DIP. SECRETARIO:

TABLA DE VALORES UNITARIOS DE SUELO

MUNICIPIO: CABORCA, SONORA

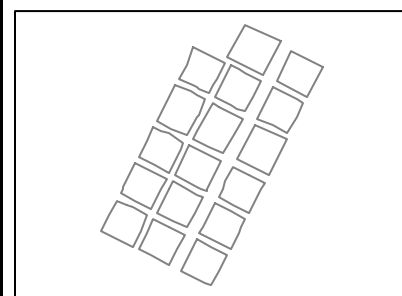
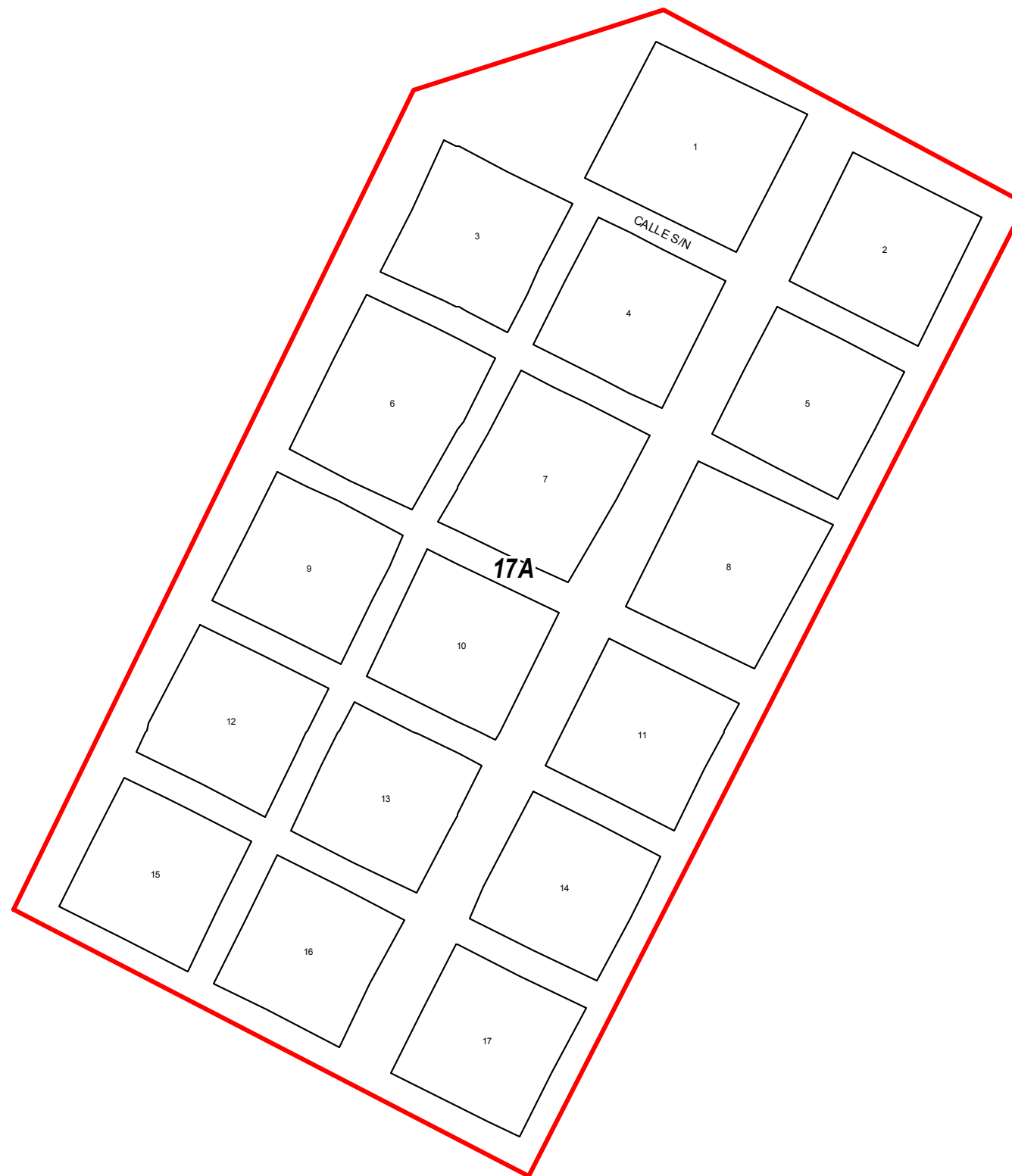

POBLACION: CUE SANTA SILVIA, REGION: 16

ESTADO DE SONORA

ESCALA: 1:4,000

AÑO: 2019

VALORES CATASTRALES POR ZONAS Y CALLES	
ZONA	VALOR
17A	\$ 22.60



NOTAS:
 1.- LOS VALORES ESTAN INDICADOS EN PESOS.
 2.- LOS VALORES CATASTRALES POR METRO CUADRADO APLICABLES A LOS TERRENOS COMPRENDIDOS EN EL AREA DE CADA ZONA SE INDICAN EN EL RECUADRO QUE APARECE.
 3.- LOS VALORES ANOTADOS POR CALLE SE APLICARAN DIRECTOS A LOS PREDIOS CON FRENTE A LOS MISMOS.

H. AYUNTAMIENTO

ACTA DE CABILDO NO. _____ FECHA: _____

 PRESIDENTE: SINDICO: SECRETARIO:

H. CONGRESO DEL ESTADO

DECRETO NO. _____ FECHA: _____

 DIP. PRESIDENTE: DIP. SECRETARIO: DIP. SECRETARIO:

TABLA DE VALORES UNITARIOS DE SUELO

MUNICIPIO: CABORCA, SONORA

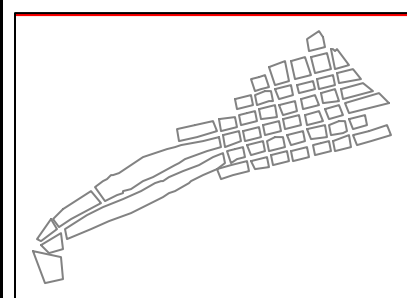
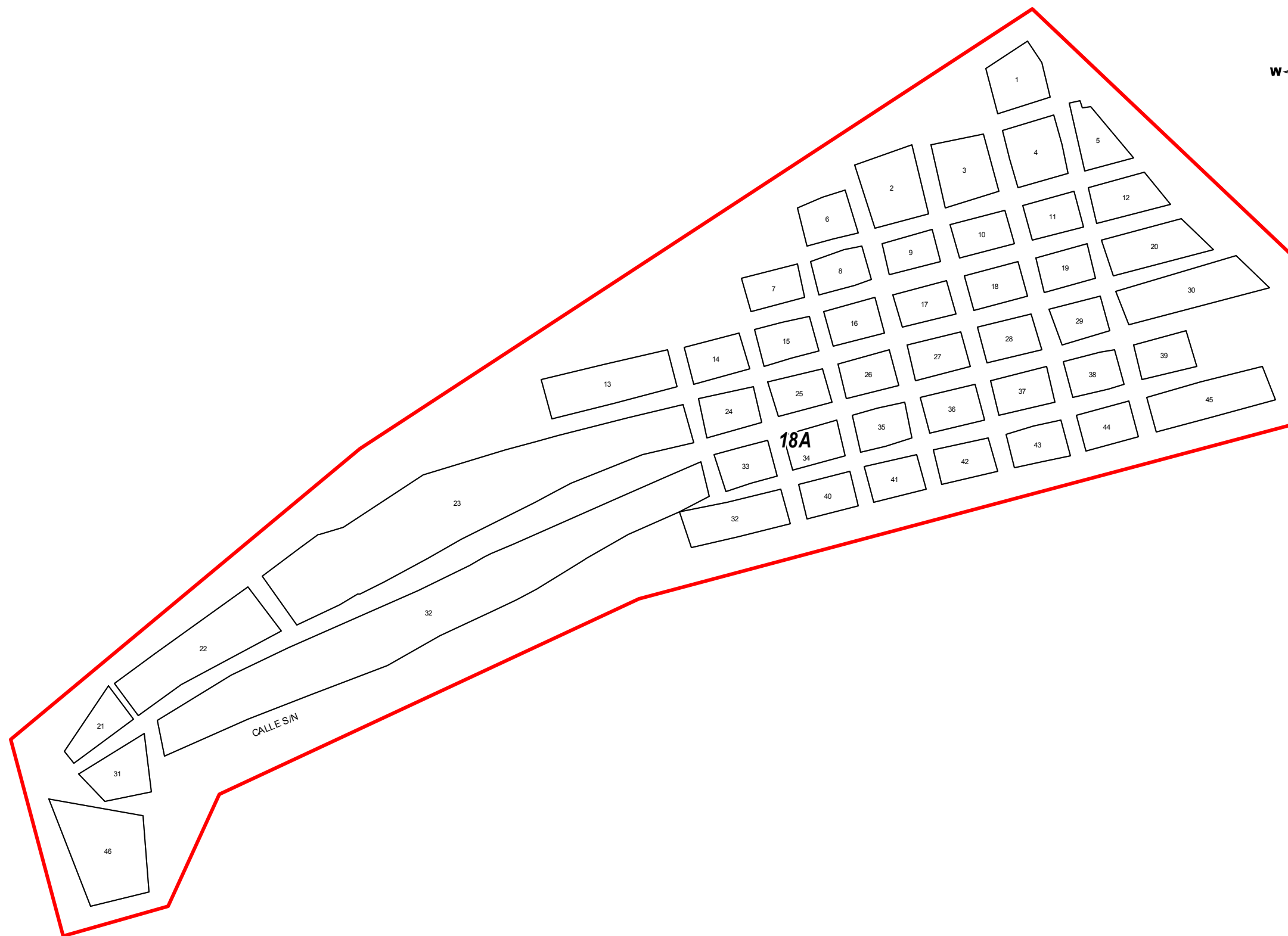

POBLACION: CUE LA PRIMAVERA, REGION: 17

ESTADO DE SONORA

ESCALA: 1:4,000

AÑO: 2019

VALORES CATASTRALES POR ZONAS Y CALLES	
ZONA	VALOR
18A	\$ 22.60



NOTAS:
 1.- LOS VALORES ESTAN INDICADOS EN PESOS.
 2.- LOS VALORES CATASTRALES POR METRO CUADRADO APLICABLES A LOS TERRENOS COMPRENDIDOS EN EL AREA DE CADA ZONA SE INDICAN EN EL RECUADRO QUE APARECE.
 3.- LOS VALORES ANOTADOS POR CALLE SE APLICARAN DIRECTOS A LOS PREDIOS CON FRENTE A LOS MISMOS.

H. AYUNTAMIENTO

ACTA DE CABILDO NO. _____ FECHA: _____

 PRESIDENTE: SINDICO: SECRETARIO:

H. CONGRESO DEL ESTADO

DECRETO NO. _____ FECHA: _____

 DIP. PRESIDENTE: DIP. SECRETARIO: DIP. SECRETARIO:

TABLA DE VALORES UNITARIOS DE SUELO

MUNICIPIO: CABORCA, SONORA

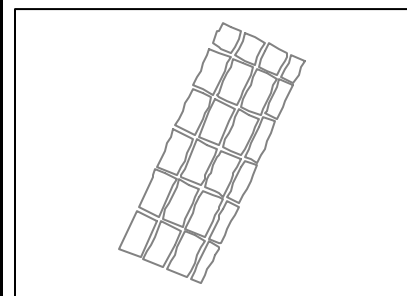
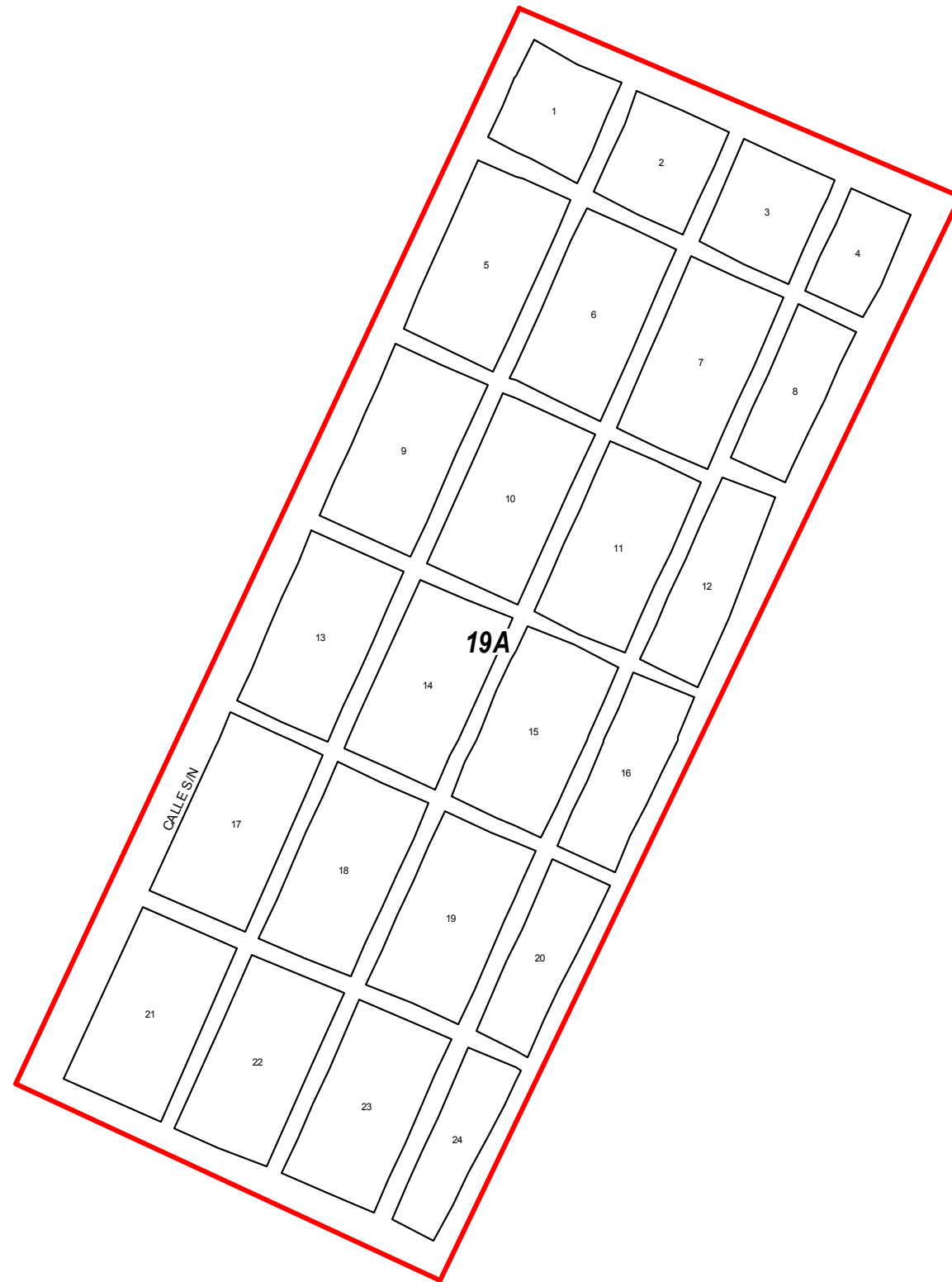

POBLACION: CUE 10 DE ABRIL, REGION: 18

ESTADO DE SONORA

ESCALA: 1:2,500

AÑO: 2019

VALORES CATASTRALES POR ZONAS Y CALLES	
ZONA	VALOR
19A	\$ 22.60



NOTAS:
 1.- LOS VALORES ESTAN INDICADOS EN PESOS.
 2.- LOS VALORES CATASTRALES POR METRO CUADRADO APLICABLES A LOS TERRENOS COMPRENDIDOS EN EL AREA DE CADA ZONA SE INDICAN EN EL RECUADRO QUE APARECE.
 3.- LOS VALORES ANOTADOS POR CALLE SE APLICARAN DIRECTOS A LOS PREDIOS CON FRENTE A LOS MISMOS.

H. AYUNTAMIENTO

ACTA DE CABILDO NO. _____ FECHA: _____

 PRESIDENTE: SINDICO: SECRETARIO:

H. CONGRESO DEL ESTADO

DECRETO NO. _____ FECHA: _____

 DIP. PRESIDENTE: DIP. SECRETARIO: DIP. SECRETARIO:

TABLA DE VALORES UNITARIOS DE SUELO

MUNICIPIO: CABORCA, SONORA

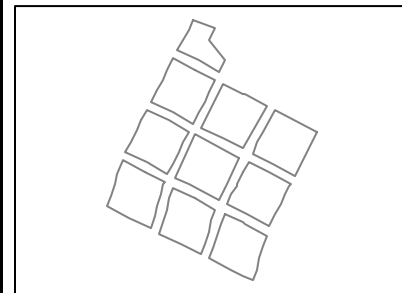
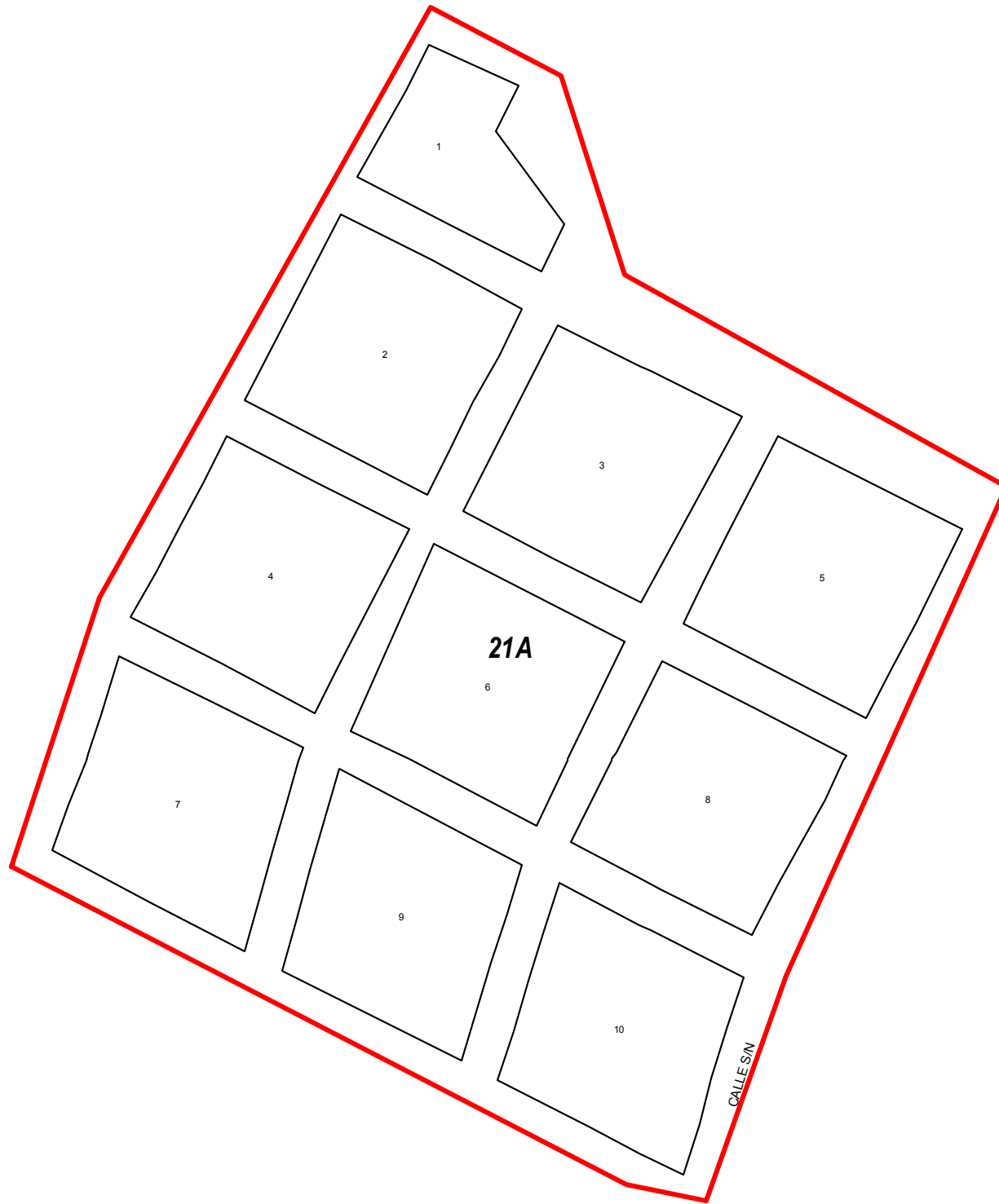
POBLACION: CUE GRAL JUAN ALVAREZ, REGION: 19

ESTADO DE SONORA

ESCALA: 1:5,000

AÑO: 2019

VALORES CATASTRALES POR ZONAS Y CALLES	
ZONA	VALOR
21A	\$ 30.12



NOTAS:
 1.- LOS VALORES ESTAN INDICADOS EN PESOS.
 2.- LOS VALORES CATASTRALES POR METRO CUADRADO APLICABLES A LOS TERRENOS COMPRENDIDOS EN EL AREA DE CADA ZONA SE INDICAN EN EL RECUADRO QUE APARECE.
 3.- LOS VALORES ANOTADOS POR CALLE SE APLICARAN DIRECTOS A LOS PREDIOS CON FRENTE A LOS MISMOS.

H. AYUNTAMIENTO

ACTA DE CABILDO NO. _____ FECHA: _____

 PRESIDENTE: SINDICO: SECRETARIO:

H. CONGRESO DEL ESTADO

DECRETO NO. _____ FECHA: _____

 DIP. PRESIDENTE: DIP. SECRETARIO: DIP. SECRETARIO:

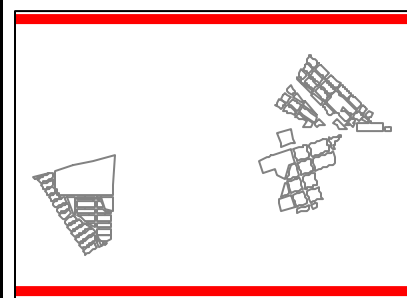
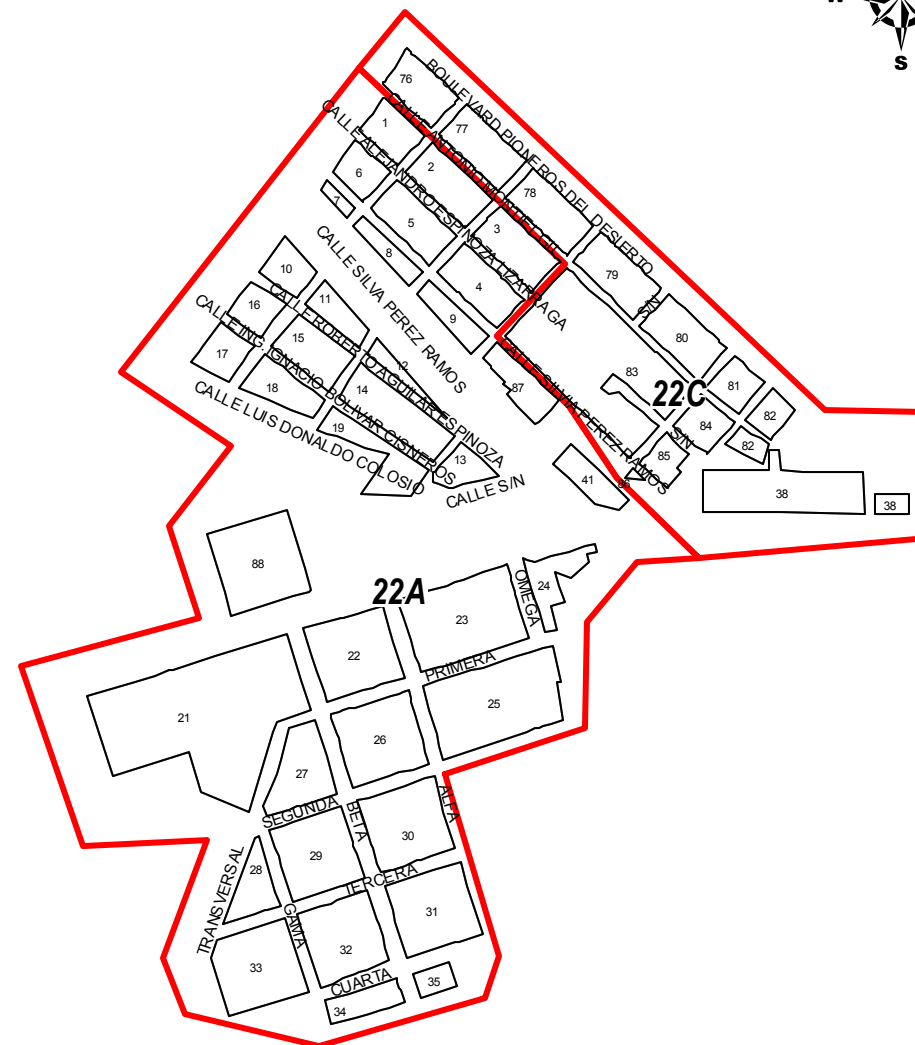
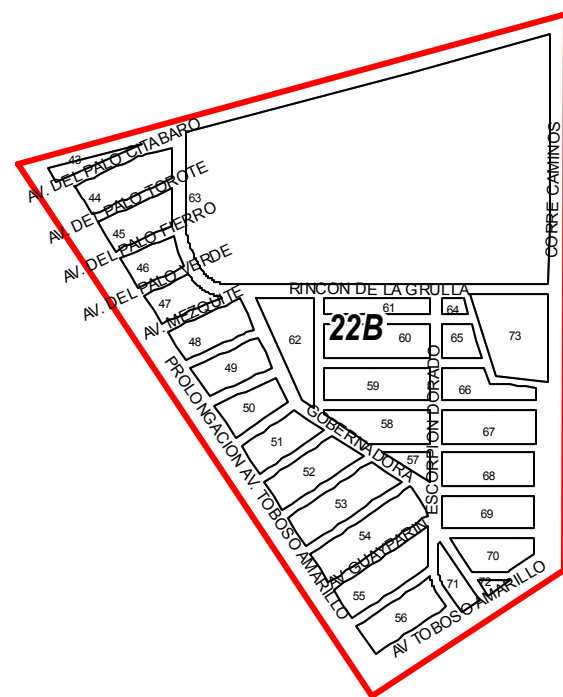

TABLA DE VALORES UNITARIOS DE SUELO

MUNICIPIO: CABORCA, SONORA

POBLACION: CUE TRINIDAD SALOMON QUI, REGION: 21

ESTADO DE SONORA ESCALA: 1:3,000 AÑO: 2019

VALORES CATASTRALES POR ZONAS Y CALLES	
ZONA	VALOR
22A	\$ 75.30
22B	\$ 169.56
22C	\$ 217.77



- NOTAS:
- 1.- LOS VALORES ESTAN INDICADOS EN PESOS.
 - 2.- LOS VALORES CATASTRALES POR METRO CUADRADO APLICABLES A LOS TERRENOS COMPRENDIDOS EN EL AREA DE CADA ZONA SE INDICAN EN EL RECUADRO QUE APARECE.
 - 3.- LOS VALORES ANOTADOS POR CALLE SE APLICARAN DIRECTOS A LOS PREDIOS CON FRENTE A LOS MISMOS.

H. AYUNTAMIENTO

ACTA DE CABILDO NO. _____ FECHA: _____

PRESIDENTE: SINDICO: SECRETARIO:

H. CONGRESO DEL ESTADO

DECRETO NO. _____ FECHA: _____

DIP. PRESIDENTE: DIP. SECRETARIO: DIP. SECRETARIO:

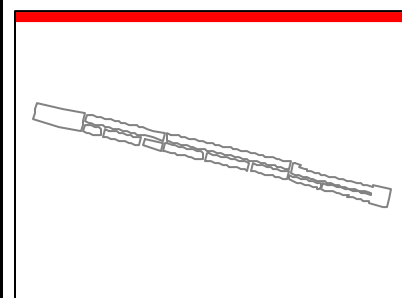
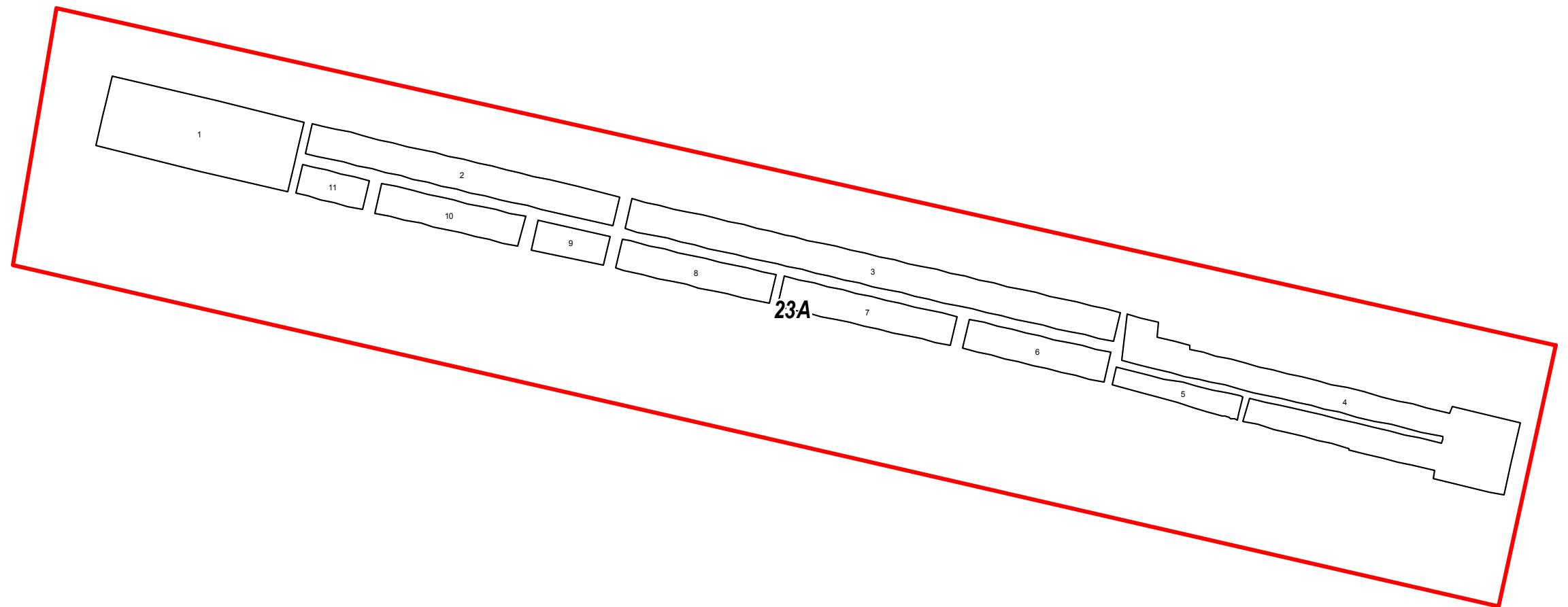

TABLA DE VALORES UNITARIOS DE SUELO

MUNICIPIO: CATORCA, SONORA

POBLACION: PLUTARCO ELIAS CALLES, REGION: 22

ESTADO DE SONORA ESCALA: 1:9,000 AÑO: 2019

VALORES CATASTRALES POR ZONAS Y CALLES	
ZONA	VALOR
23A	\$ 60.23



NOTAS:
 1.- LOS VALORES ESTAN INDICADOS EN PESOS.
 2.- LOS VALORES CATASTRALES POR METRO CUADRADO APLICABLES A LOS TERRENOS COMPRENDIDOS EN EL AREA DE CADA ZONA SE INDICAN EN EL RECUADRO QUE APARECE.
 3.- LOS VALORES ANOTADOS POR CALLE SE APLICARAN DIRECTOS A LOS PREDIOS CON FRENTE A LOS MISMOS.

H. AYUNTAMIENTO

ACTA DE CABILDO NO. _____ FECHA: _____

 PRESIDENTE: SINDICO: SECRETARIO:

H. CONGRESO DEL ESTADO

DECRETO NO. _____ FECHA: _____

 DIP. PRESIDENTE: DIP. SECRETARIO: DIP. SECRETARIO:

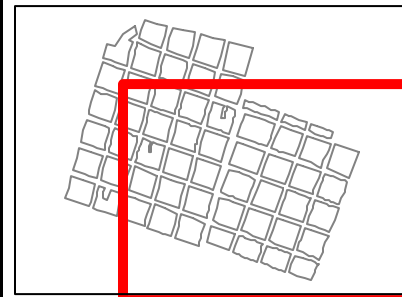
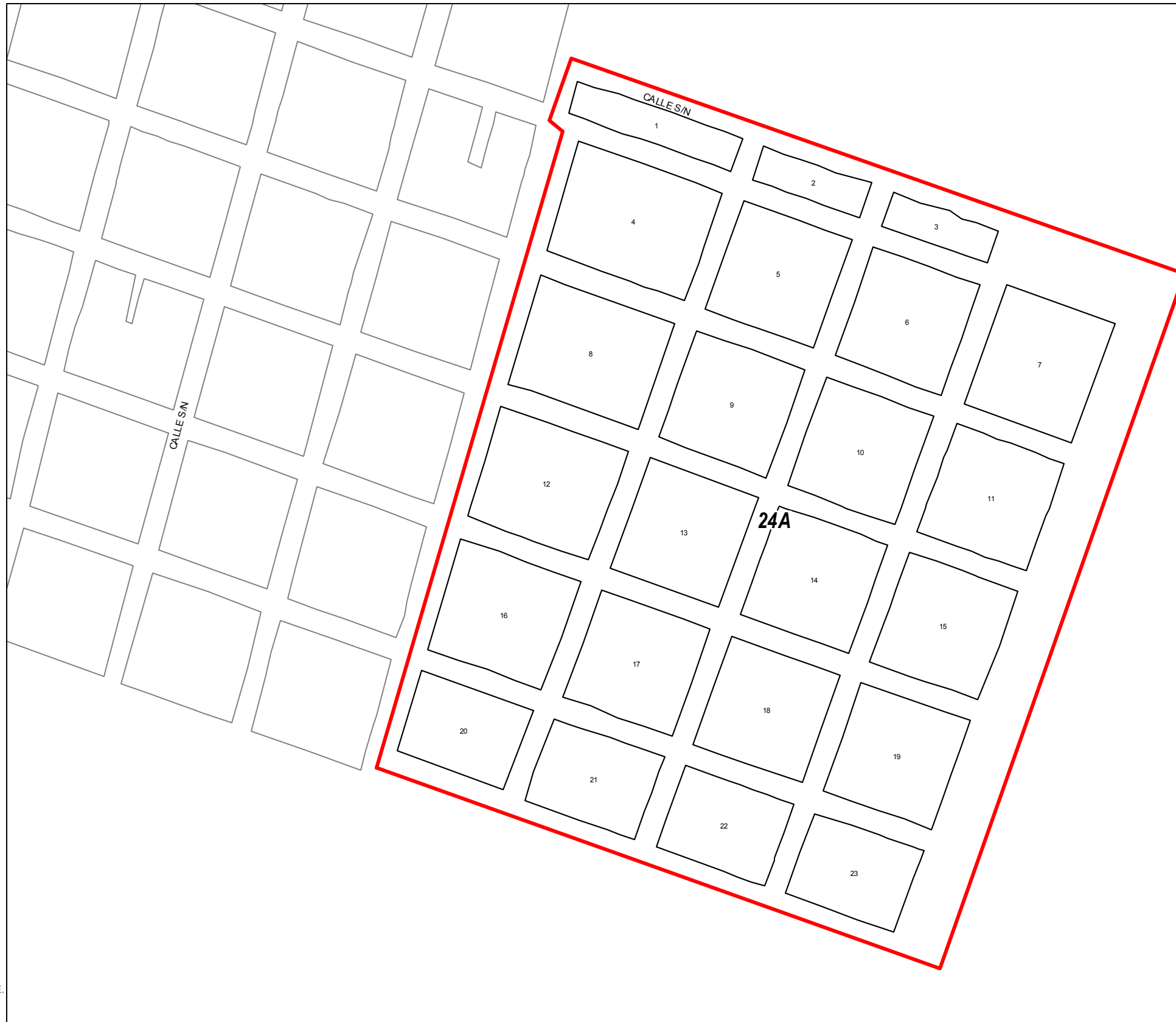
TABLA DE VALORES UNITARIOS DE SUELO

MUNICIPIO: CABORCA, SONORA

POBLACION: POBLADO SAN FELIPE, REGION: 23

ESTADO DE SONORA ESCALA: 1:7,000 AÑO: 2019

VALORES CATASTRALES POR ZONAS Y CALLES	
ZONA	VALOR
24A	\$ 37.70



NOTAS:
 1.- LOS VALORES ESTAN INDICADOS EN PESOS.
 2.- LOS VALORES CATASTRALES POR METRO CUADRADO APLICABLES A LOS TERRENOS COMPRENDIDOS EN EL AREA DE CADA ZONA SE INDICAN EN EL RECUADRO QUE APARECE.
 3.- LOS VALORES ANOTADOS POR CALLE SE APLICARAN DIRECTOS A LOS PREDIOS CON FRENTE A LOS MISMOS.

H. AYUNTAMIENTO

ACTA DE CABILDO NO. _____ FECHA: _____

 PRESIDENTE: SINDICO: SECRETARIO:

H. CONGRESO DEL ESTADO

DECRETO NO. _____ FECHA: _____

 DIP. PRESIDENTE: DIP. SECRETARIO: DIP. SECRETARIO:

TABLA DE VALORES UNITARIOS DE SUELO

MUNICIPIO: CABORCA, SONORA

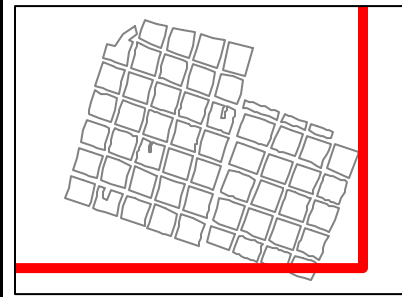
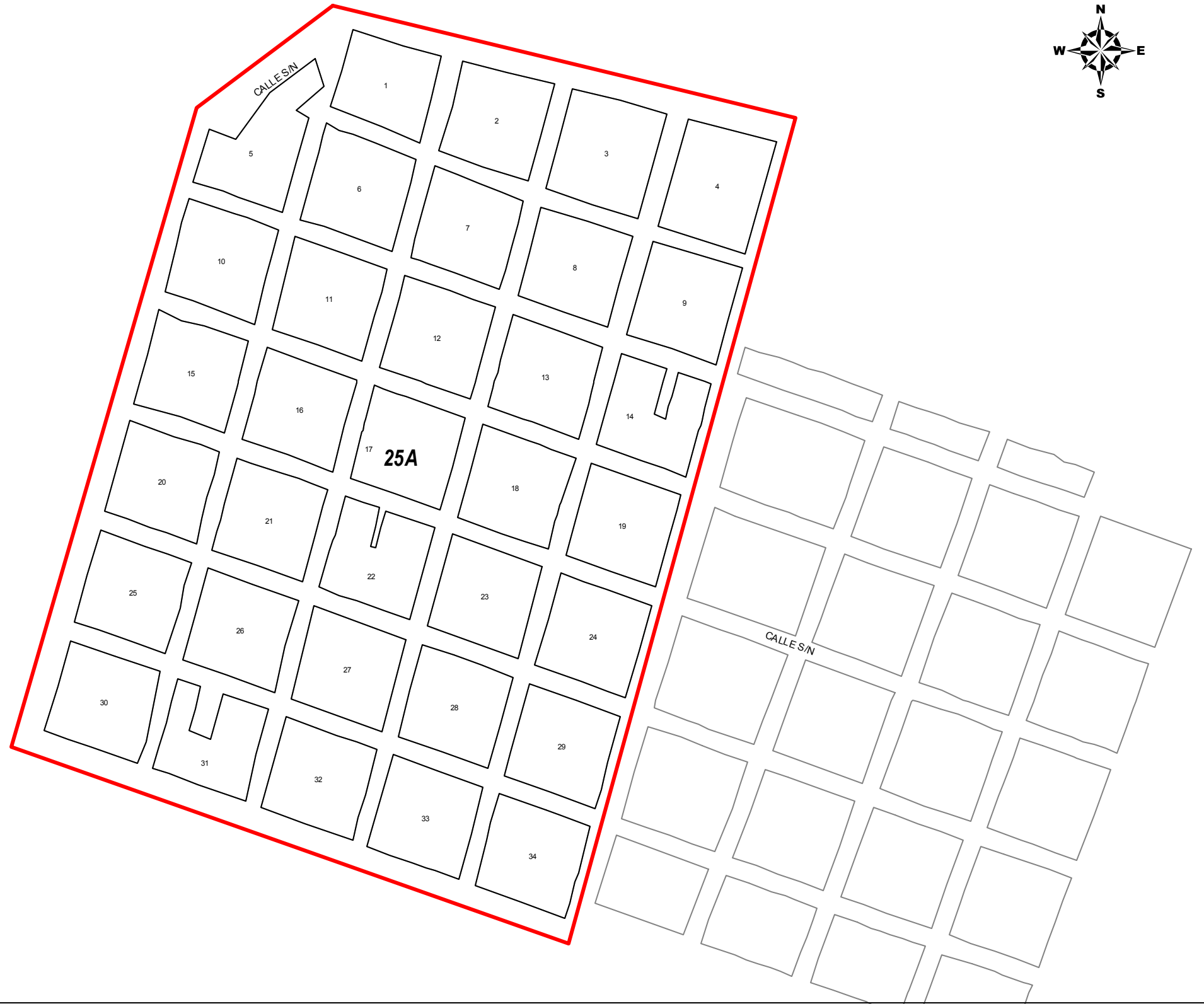
POBLACION: CUE LA RETRANCA, REGION: 24

ESTADO DE SONORA

ESCALA: 1:4,000

AÑO: 2019

VALORES CATASTRALES POR ZONAS Y CALLES	
ZONA	VALOR
25A	\$ 37.70



NOTAS:
 1.- LOS VALORES ESTAN INDICADOS EN PESOS.
 2.- LOS VALORES CATASTRALES POR METRO CUADRADO APLICABLES A LOS TERRENOS COMPRENDIDOS EN EL AREA DE CADA ZONA SE INDICAN EN EL RECUADRO QUE APARECE.
 3.- LOS VALORES ANOTADOS POR CALLE SE APLICARAN DIRECTOS A LOS PREDIOS CON FRENTE A LOS MISMOS.

H. AYUNTAMIENTO

ACTA DE CABILDO NO. _____ FECHA: _____

 PRESIDENTE: SINDICO: SECRETARIO:

H. CONGRESO DEL ESTADO

DECRETO NO. _____ FECHA: _____

 DIP. PRESIDENTE: DIP. SECRETARIO: DIP. SECRETARIO:

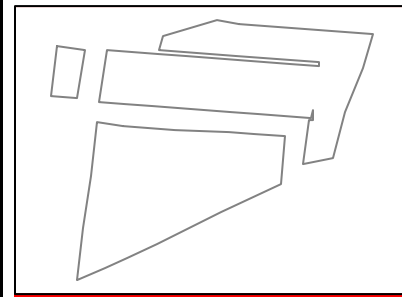
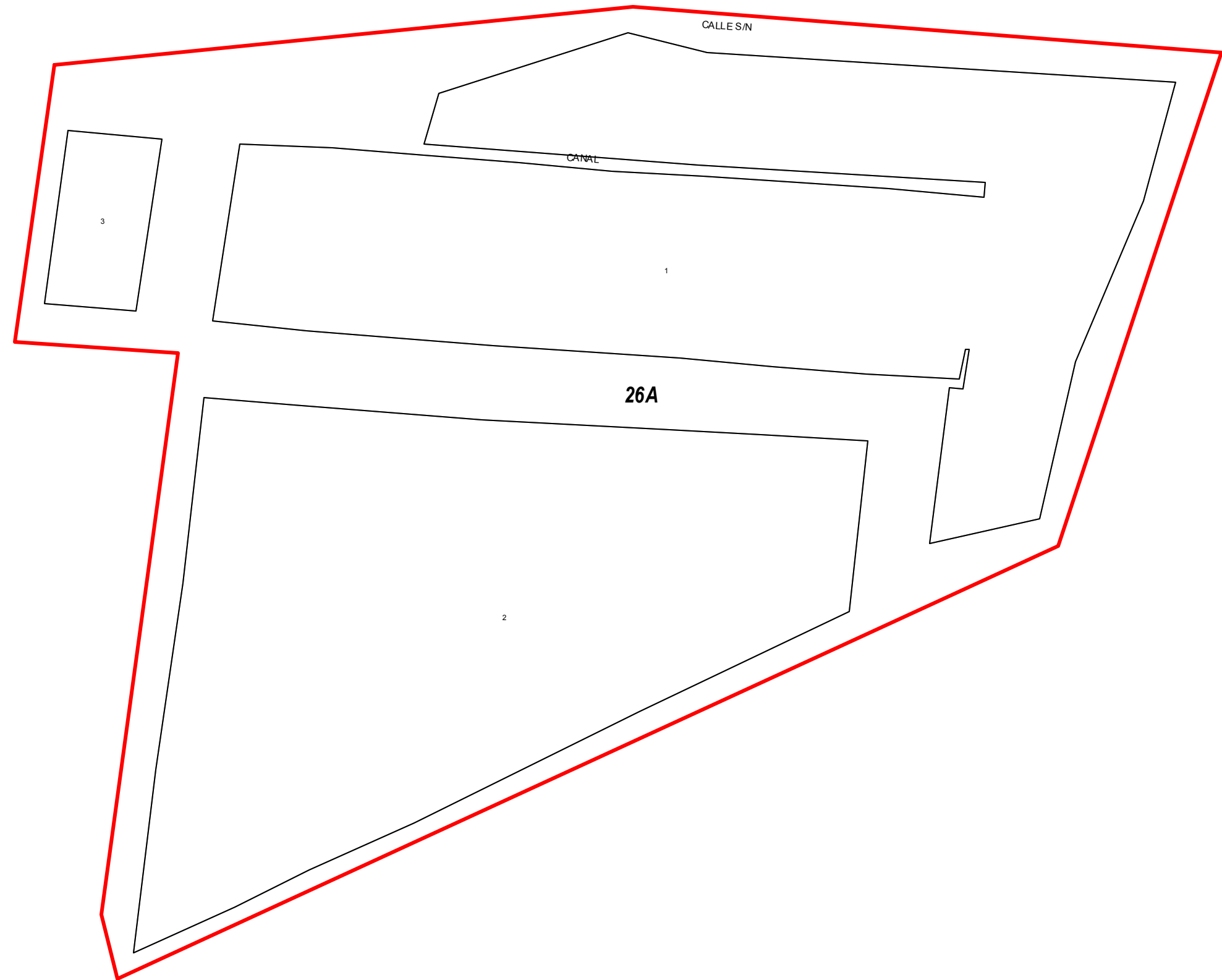
TABLA DE VALORES UNITARIOS DE SUELO

MUNICIPIO: CABORCA, SONORA

POBLACION: CUE EL DIAMANTE, REGION: 25

ESTADO DE SONORA ESCALA: 1:5,000 AÑO: 2019

VALORES CATASTRALES POR ZONAS Y CALLES	
ZONA	VALOR
26A	\$ 22.60



NOTAS:
 1.- LOS VALORES ESTAN INDICADOS EN PESOS.
 2.- LOS VALORES CATASTRALES POR METRO CUADRADO APLICABLES A LOS TERRENOS COMPRENDIDOS EN EL AREA DE CADA ZONA SE INDICAN EN EL RECUADRO QUE APARECE.
 3.- LOS VALORES ANOTADOS POR CALLE SE APLICARAN DIRECTOS A LOS PREDIOS CON FRENTE A LOS MISMOS.

H. AYUNTAMIENTO

ACTA DE CABILDO NO. _____ FECHA: _____

 PRESIDENTE: SINDICO: SECRETARIO:

H. CONGRESO DEL ESTADO

DECRETO NO. _____ FECHA: _____

 DIP. PRESIDENTE: DIP. SECRETARIO: DIP. SECRETARIO:

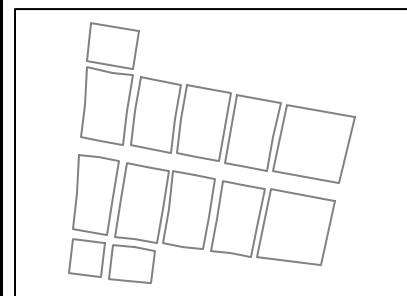
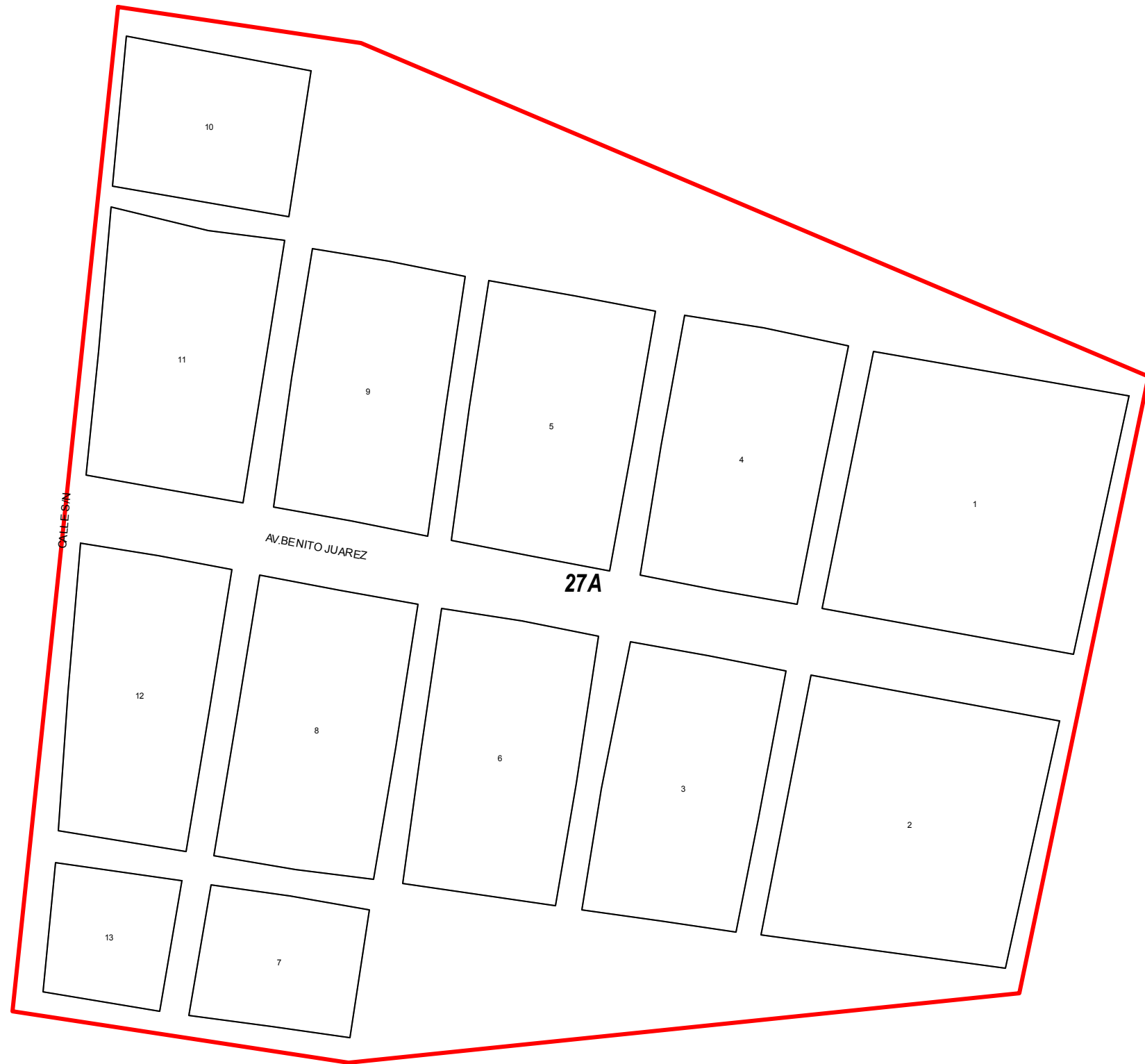

TABLA DE VALORES UNITARIOS DE SUELO

MUNICIPIO: CABORCA, SONORA

POBLACION: CUE LA TORRENTERA, REGION: 26

ESTADO DE SONORA ESCALA: 1:1,250 AÑO: 2019

VALORES CATASTRALES POR ZONAS Y CALLES	
ZONA	VALOR
27A	\$ 22.60



NOTAS:
 1.- LOS VALORES ESTAN INDICADOS EN PESOS.
 2.- LOS VALORES CATASTRALES POR METRO CUADRADO APLICABLES A LOS TERRENOS COMPRENDIDOS EN EL AREA DE CADA ZONA SE INDICAN EN EL RECUADRO QUE APARECE.
 3.- LOS VALORES ANOTADOS POR CALLE SE APLICARAN DIRECTOS A LOS PREDIOS CON FRENTE A LOS MISMOS.

H. AYUNTAMIENTO

ACTA DE CABILDO NO. _____ FECHA: _____

 PRESIDENTE: SINDICO: SECRETARIO:

H. CONGRESO DEL ESTADO

DECRETO NO. _____ FECHA: _____

 DIP. PRESIDENTE: DIP. SECRETARIO: DIP. SECRETARIO:

TABLA DE VALORES UNITARIOS DE SUELO

MUNICIPIO: CABORCA, SONORA

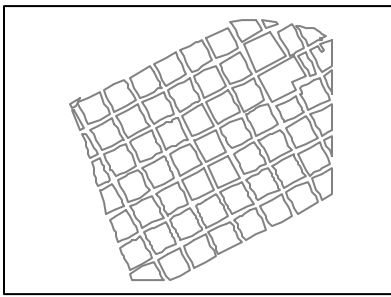
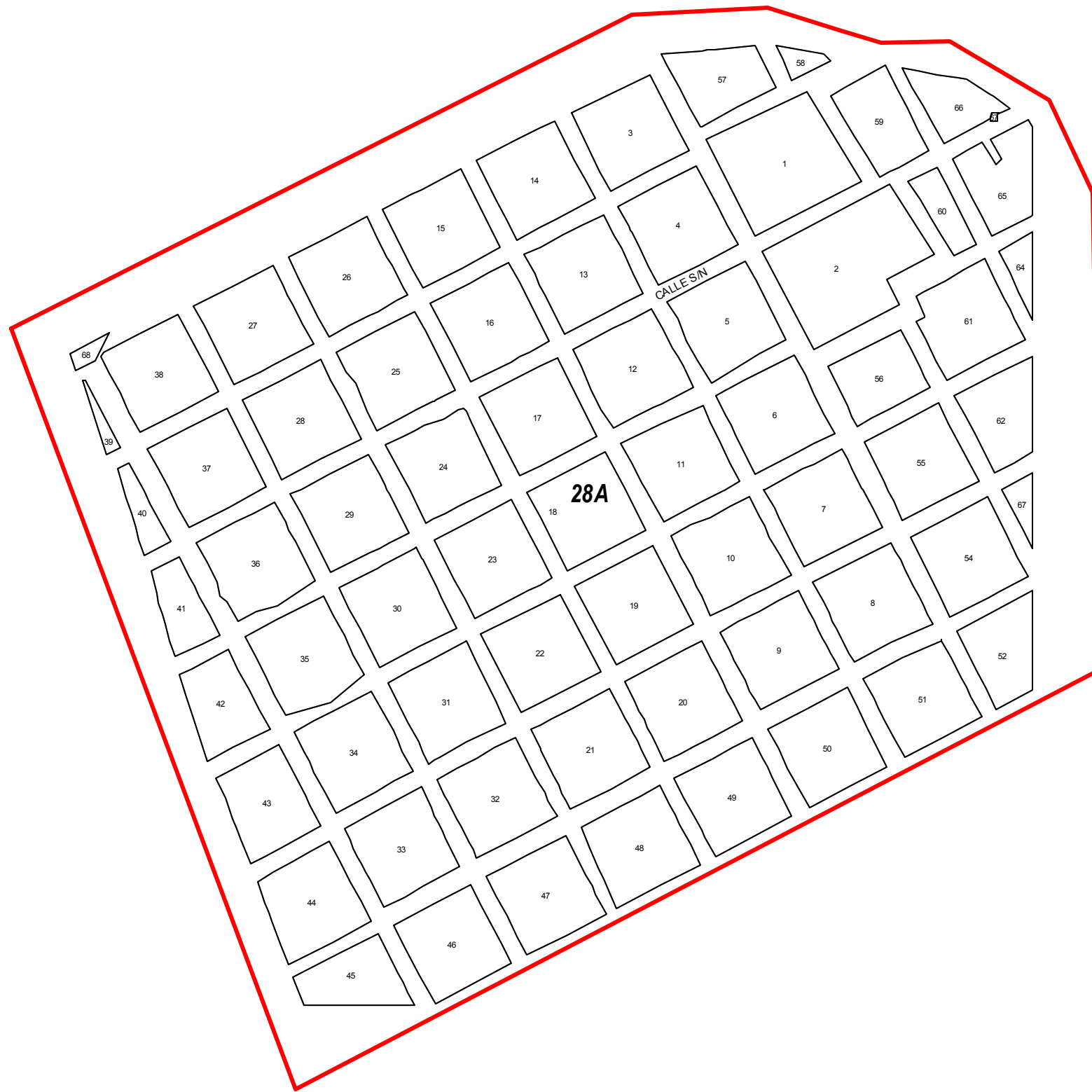
POBLACION: CUE JUAN G CABRAL, REGION: 27

ESTADO DE SONORA

ESCALA: 1:2,000

AÑO: 2019

VALORES CATASTRALES POR ZONAS Y CALLES	
ZONA	VALOR
28A	\$ 75.34



NOTAS:
 1.- LOS VALORES ESTAN INDICADOS EN PESOS.
 2.- LOS VALORES CATASTRALES POR METRO CUADRADO APLICABLES A LOS TERRENOS COMPRENDIDOS EN EL AREA DE CADA ZONA SE INDICAN EN EL RECUADRO QUE APARECE.
 3.- LOS VALORES ANOTADOS POR CALLE SE APLICARAN DIRECTOS A LOS PREDIOS CON FRENTE A LOS MISMOS.

H. AYUNTAMIENTO

ACTA DE CABILDO NO. _____ FECHA: _____

 PRESIDENTE: SINDICO: SECRETARIO:

H. CONGRESO DEL ESTADO

DECRETO NO. _____ FECHA: _____

 DIP. PRESIDENTE: DIP. SECRETARIO: DIP. SECRETARIO:

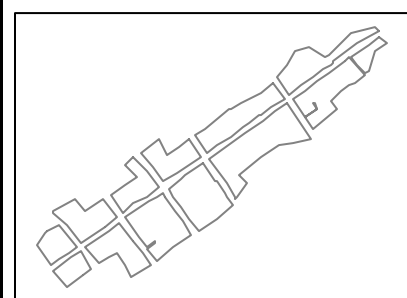
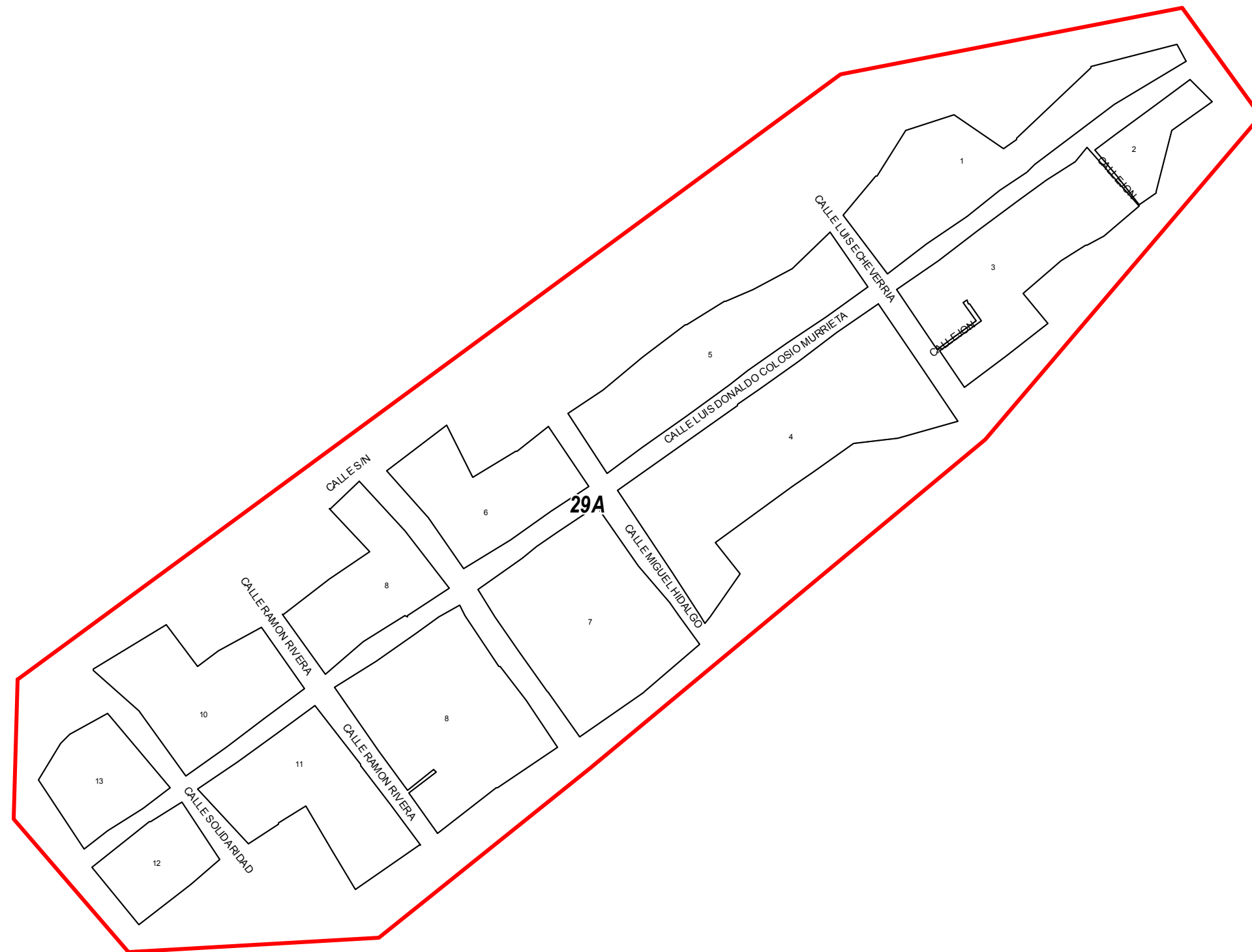
TABLA DE VALORES UNITARIOS DE SUELO

MUNICIPIO: CABORCA, SONORA

POBLACION: CUE EL COYOTE, REGION: 28

ESTADO DE SONORA ESCALA: 1:6,000 AÑO: 2019

VALORES CATASTRALES POR ZONAS Y CALLES	
ZONA	VALOR
29A	\$ 22.60



NOTAS:
 1.- LOS VALORES ESTAN INDICADOS EN PESOS.
 2.- LOS VALORES CATASTRALES POR METRO CUADRADO APLICABLES A LOS TERRENOS COMPRENDIDOS EN EL AREA DE CADA ZONA SE INDICAN EN EL RECUADRO QUE APARECE.
 3.- LOS VALORES ANOTADOS POR CALLE SE APLICARAN DIRECTOS A LOS PREDIOS CON FRENTE A LOS MISMOS.

H. AYUNTAMIENTO

ACTA DE CABILDO NO. _____ FECHA: _____

 PRESIDENTE: SINDICO: SECRETARIO:

H. CONGRESO DEL ESTADO

DECRETO NO. _____ FECHA: _____

 DIP. PRESIDENTE: DIP. SECRETARIO: DIP. SECRETARIO:

TABLA DE VALORES UNITARIOS DE SUELO

MUNICIPIO: CABORCA, SONORA

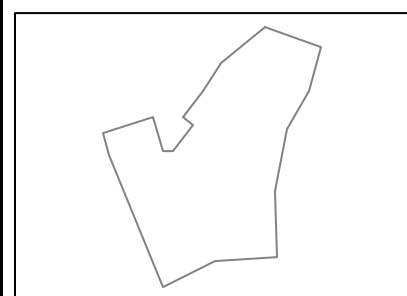

POBLACION: CUE LAGUNA PRIETA, REGION: 29

ESTADO DE SONORA

ESCALA: 1:4,000

AÑO: 2019

VALORES CATASTRALES POR ZONAS Y CALLES	
ZONA	VALOR
30A	\$ 22.60



NOTAS:
 1.- LOS VALORES ESTAN INDICADOS EN PESOS.
 2.- LOS VALORES CATASTRALES POR METRO CUADRADO APLICABLES A LOS TERRENOS COMPRENDIDOS EN EL AREA DE CADA ZONA SE INDICAN EN EL RECUADRO QUE APARECE.
 3.- LOS VALORES ANOTADOS POR CALLE SE APLICARAN DIRECTOS A LOS PREDIOS CON FRENTE A LOS MISMOS.

H. AYUNTAMIENTO

ACTA DE CABILDO NO. _____ FECHA: _____

 PRESIDENTE: SINDICO: SECRETARIO:

H. CONGRESO DEL ESTADO

DECRETO NO. _____ FECHA: _____

 DIP. PRESIDENTE: DIP. SECRETARIO: DIP. SECRETARIO:

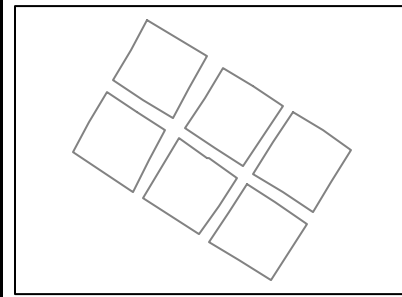
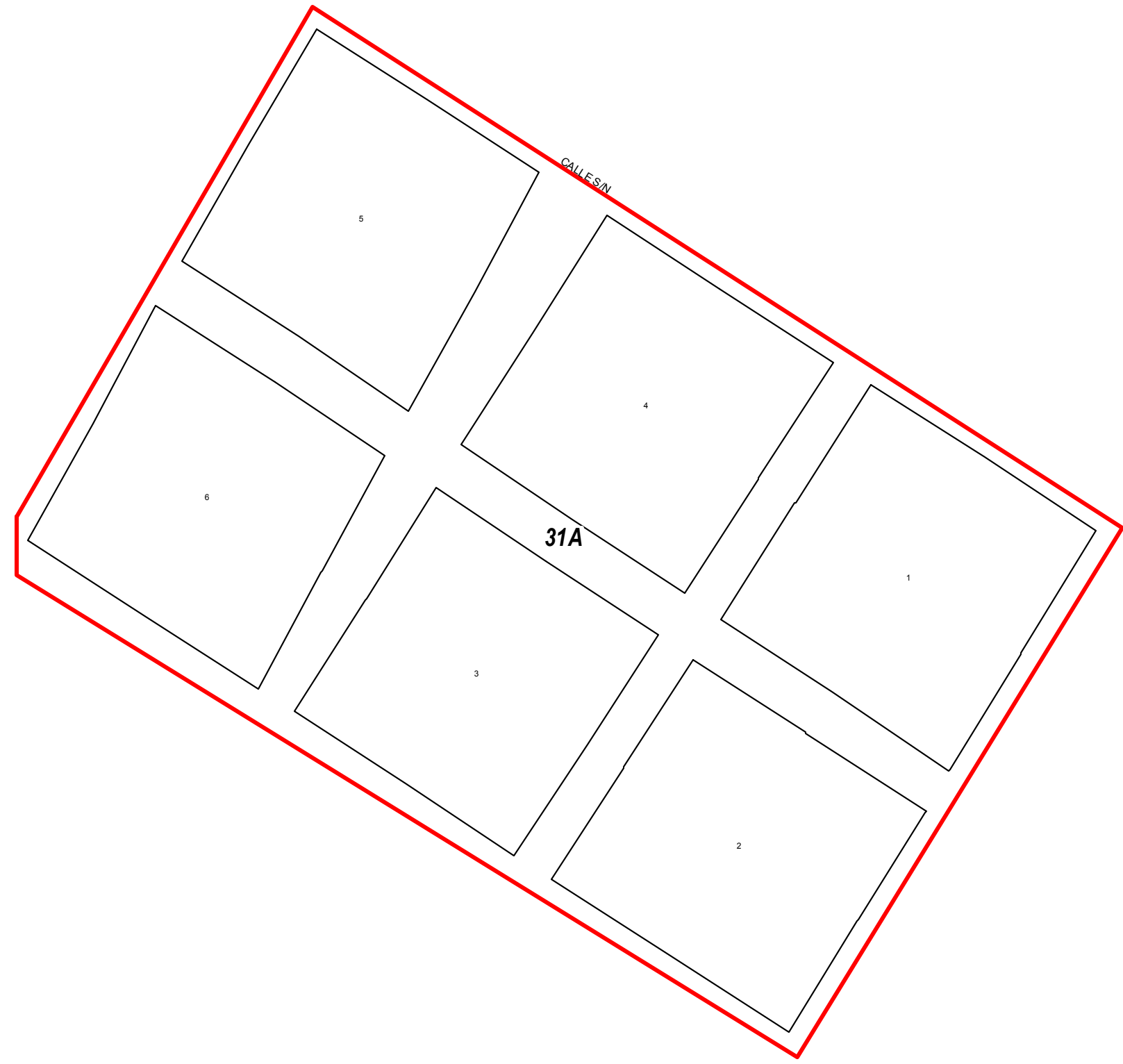
TABLA DE VALORES UNITARIOS DE SUELO

MUNICIPIO: CABORCA, SONORA

POBLACION: CUE LAGUNA PRIETA II, REGION: 30

ESTADO DE SONORA ESCALA: 1:1,000 AÑO: 2019

VALORES CATASTRALES POR ZONAS Y CALLES	
ZONA	VALOR
31A	\$ 22.60



NOTAS:
 1.- LOS VALORES ESTAN INDICADOS EN PESOS.
 2.- LOS VALORES CATASTRALES POR METRO CUADRADO APLICABLES A LOS TERRENOS COMPRENDIDOS EN EL AREA DE CADA ZONA SE INDICAN EN EL RECUADRO QUE APARECE.
 3.- LOS VALORES ANOTADOS POR CALLE SE APLICARAN DIRECTOS A LOS PREDIOS CON FRENTE A LOS MISMOS.

H. AYUNTAMIENTO

ACTA DE CABILDO NO. _____ FECHA: _____

 PRESIDENTE: SINDICO: SECRETARIO:

H. CONGRESO DEL ESTADO

DECRETO NO. _____ FECHA: _____

 DIP. PRESIDENTE: DIP. SECRETARIO: DIP. SECRETARIO:

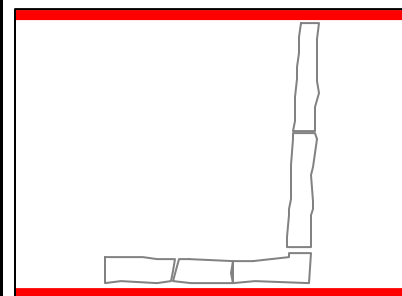

TABLA DE VALORES UNITARIOS DE SUELO

MUNICIPIO: CABORCA, SONORA

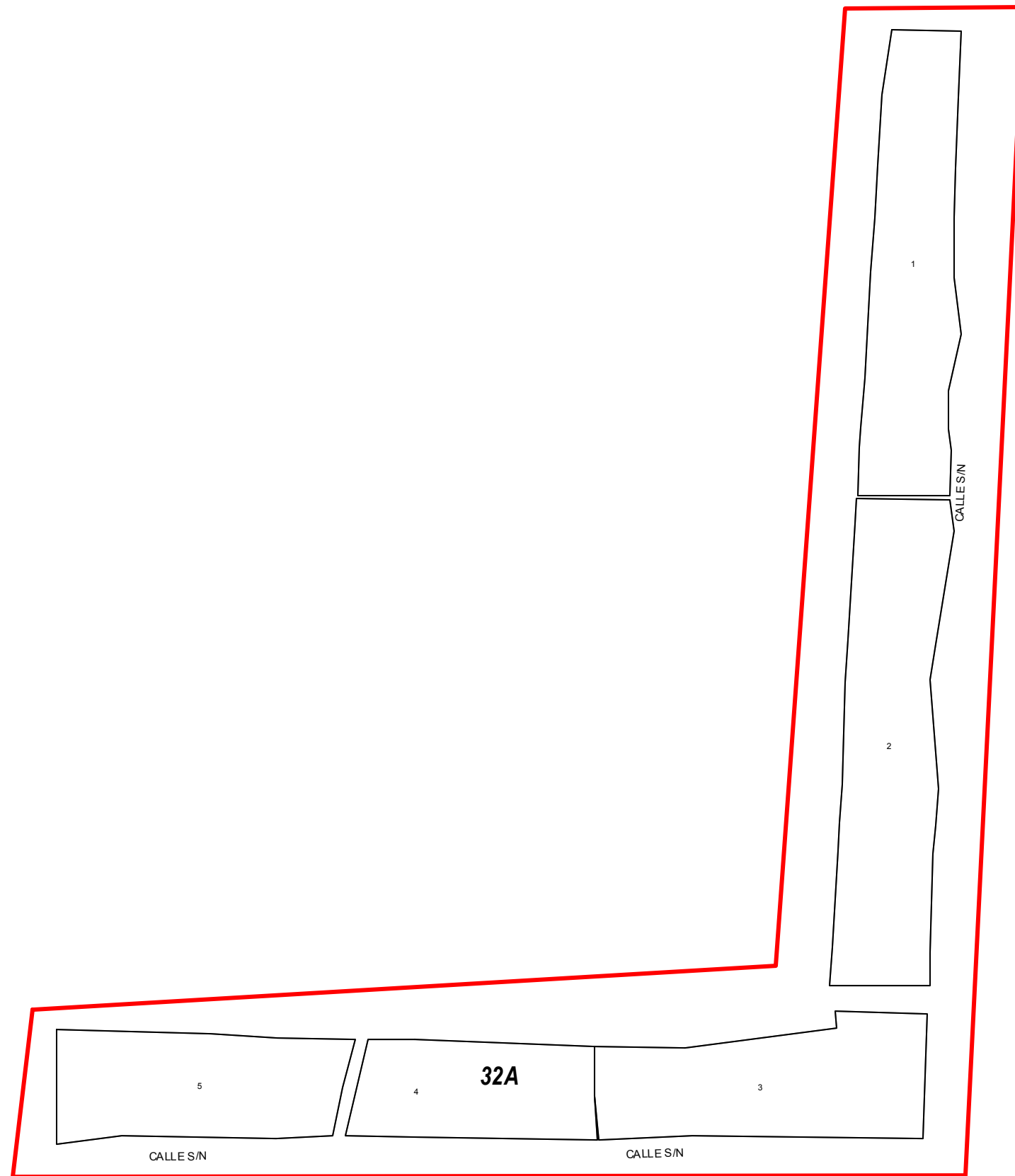
POBLACION: CUE ESCUADRON 201, REGION: 31

ESTADO DE SONORA ESCALA: 1:2,000 AÑO: 2019

VALORES CATASTRALES POR ZONAS Y CALLES	
ZONA	VALOR
32A	\$ 22.60



NOTAS:
 1.- LOS VALORES ESTAN INDICADOS EN PESOS.
 2.- LOS VALORES CATASTRALES POR METRO CUADRADO APLICABLES A LOS TERRENOS COMPRENDIDOS EN EL AREA DE CADA ZONA SE INDICAN EN EL RECUADRO QUE APARECE.
 3.- LOS VALORES ANOTADOS POR CALLE SE APLICARAN DIRECTOS A LOS PREDIOS CON FRENTE A LOS MISMOS.



H. AYUNTAMIENTO

ACTA DE CABILDO NO. _____ FECHA: _____

 PRESIDENTE: SINDICO: SECRETARIO:

H. CONGRESO DEL ESTADO

DECRETO NO. _____ FECHA: _____

 DIP. PRESIDENTE: DIP. SECRETARIO: DIP. SECRETARIO:

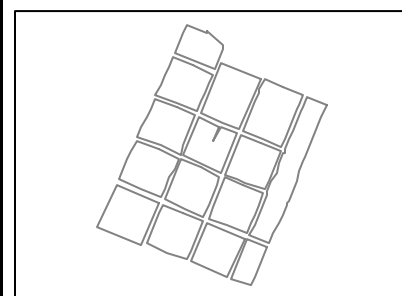
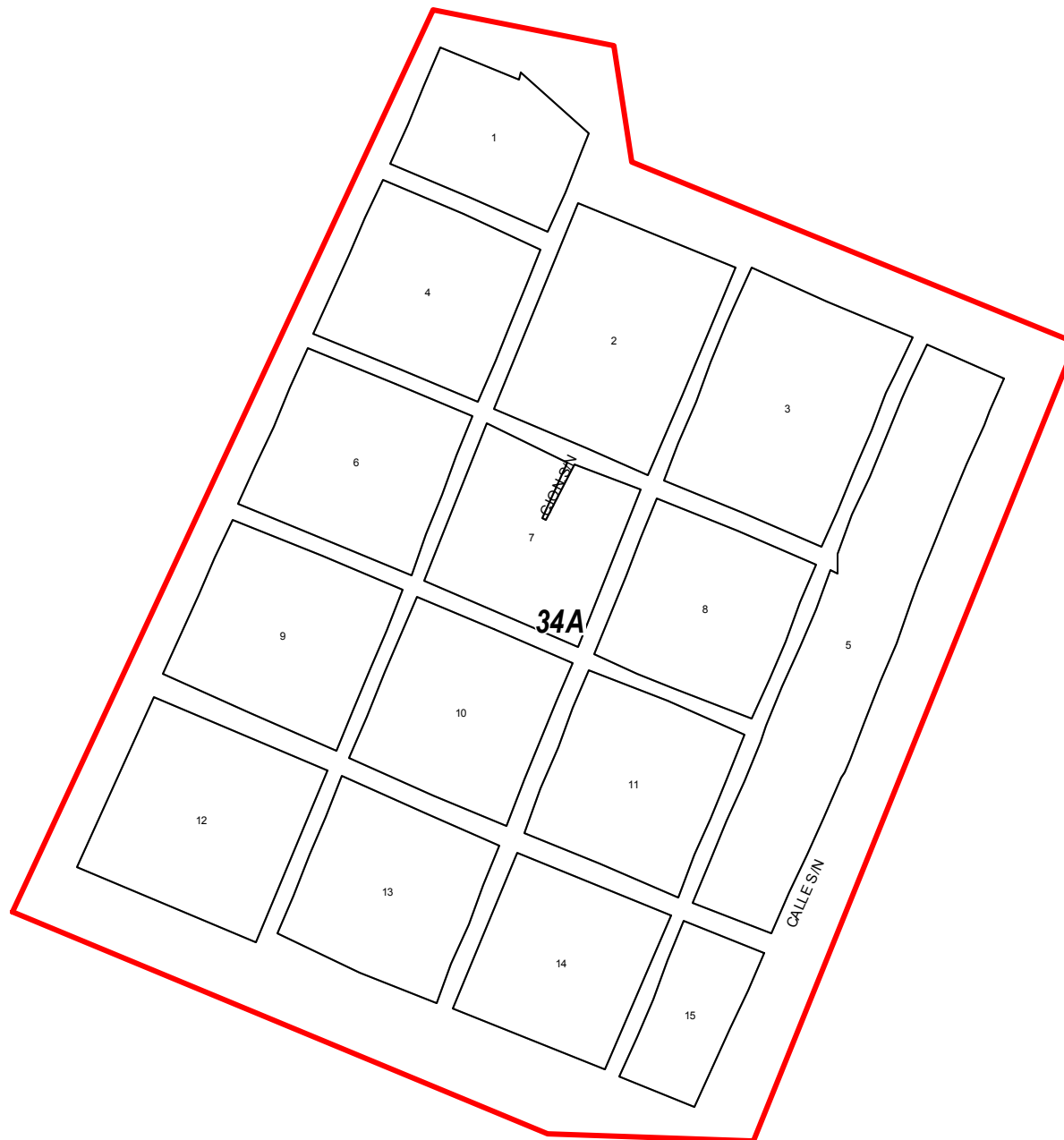

TABLA DE VALORES UNITARIOS DE SUELO

MUNICIPIO: CABORCA, SONORA

POBLACION: CUE EL CERRO HERRADURA, REGION: 32

ESTADO DE SONORA ESCALA: 1:2,500 AÑO: 2019

VALORES CATASTRALES POR ZONAS Y CALLES	
ZONA	VALOR
34A	\$ 22.60



NOTAS:
 1.- LOS VALORES ESTAN INDICADOS EN PESOS.
 2.- LOS VALORES CATASTRALES POR METRO CUADRADO APLICABLES A LOS TERRENOS COMPRENDIDOS EN EL AREA DE CADA ZONA SE INDICAN EN EL RECUADRO QUE APARECE.
 3.- LOS VALORES ANOTADOS POR CALLE SE APLICARAN DIRECTOS A LOS PREDIOS CON FRENTE A LOS MISMOS.

H. AYUNTAMIENTO

ACTA DE CABILDO NO. _____ FECHA: _____

 PRESIDENTE: SINDICO: SECRETARIO:

H. CONGRESO DEL ESTADO

DECRETO NO. _____ FECHA: _____

 DIP. PRESIDENTE: DIP. SECRETARIO: DIP. SECRETARIO:


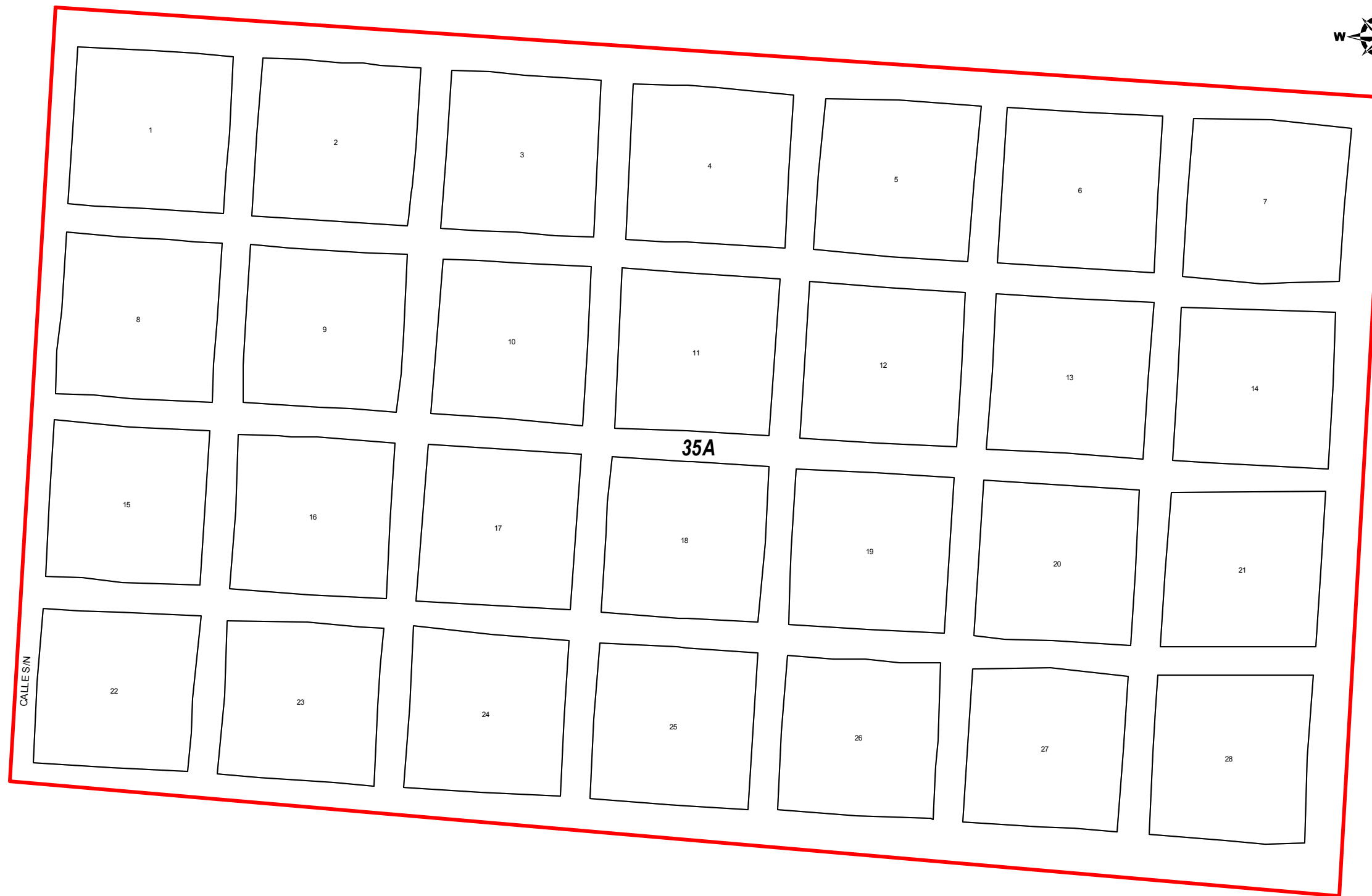

TABLA DE VALORES UNITARIOS DE SUELO

MUNICIPIO: CABORCA, SONORA

POBLACION: CUE JOSEFA O DE DOMINGUEZ, REGION: 34

ESTADO DE SONORA ESCALA: 1:4,000 AÑO: 2019

VALORES CATASTRALES POR ZONAS Y CALLES	
ZONA	VALOR
35A	\$ 30.12



NOTAS:
 1.- LOS VALORES ESTAN INDICADOS EN PESOS.
 2.- LOS VALORES CATASTRALES POR METRO CUADRADO APLICABLES A LOS TERRENOS COMPRENDIDOS EN EL AREA DE CADA ZONA SE INDICAN EN EL RECUADRO QUE APARECE.
 3.- LOS VALORES ANOTADOS POR CALLE SE APLICARAN DIRECTOS A LOS PREDIOS CON FRENTE A LOS MISMOS.

H. AYUNTAMIENTO

ACTA DE CABILDO NO. _____ FECHA: _____

 PRESIDENTE: SINDICO: SECRETARIO:

H. CONGRESO DEL ESTADO

DECRETO NO. _____ FECHA: _____

 DIP. PRESIDENTE: DIP. SECRETARIO: DIP. SECRETARIO:

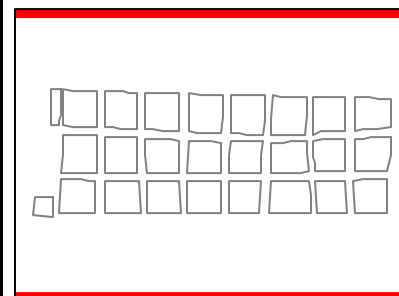

TABLA DE VALORES UNITARIOS DE SUELO

MUNICIPIO: CABORCA, SONORA

POBLACION: CUE JOSE MARIA MORELOS, REGION: 35

ESTADO DE SONORA ESCALA: 1:3,000 AÑO: 2019

VALORES CATASTRALES POR ZONAS Y CALLES	
ZONA	VALOR
36A	\$ 30.12



NOTAS:
 1.- LOS VALORES ESTAN INDICADOS EN PESOS.
 2.- LOS VALORES CATASTRALES POR METRO CUADRADO APLICABLES A LOS TERRENOS COMPRENDIDOS EN EL AREA DE CADA ZONA SE INDICAN EN EL RECUADRO QUE APARECE.
 3.- LOS VALORES ANOTADOS POR CALLE SE APLICARAN DIRECTOS A LOS PREDIOS CON FRENTE A LOS MISMOS.

H. AYUNTAMIENTO

ACTA DE CABILDO NO. _____ FECHA: _____

 PRESIDENTE: SINDICO: SECRETARIO:

H. CONGRESO DEL ESTADO

DECRETO NO. _____ FECHA: _____

 DIP. PRESIDENTE: DIP. SECRETARIO: DIP. SECRETARIO:

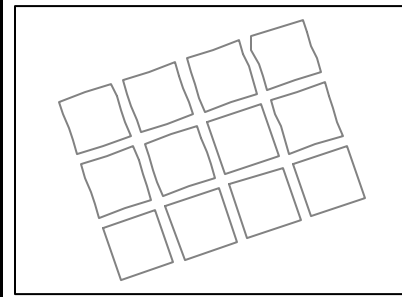
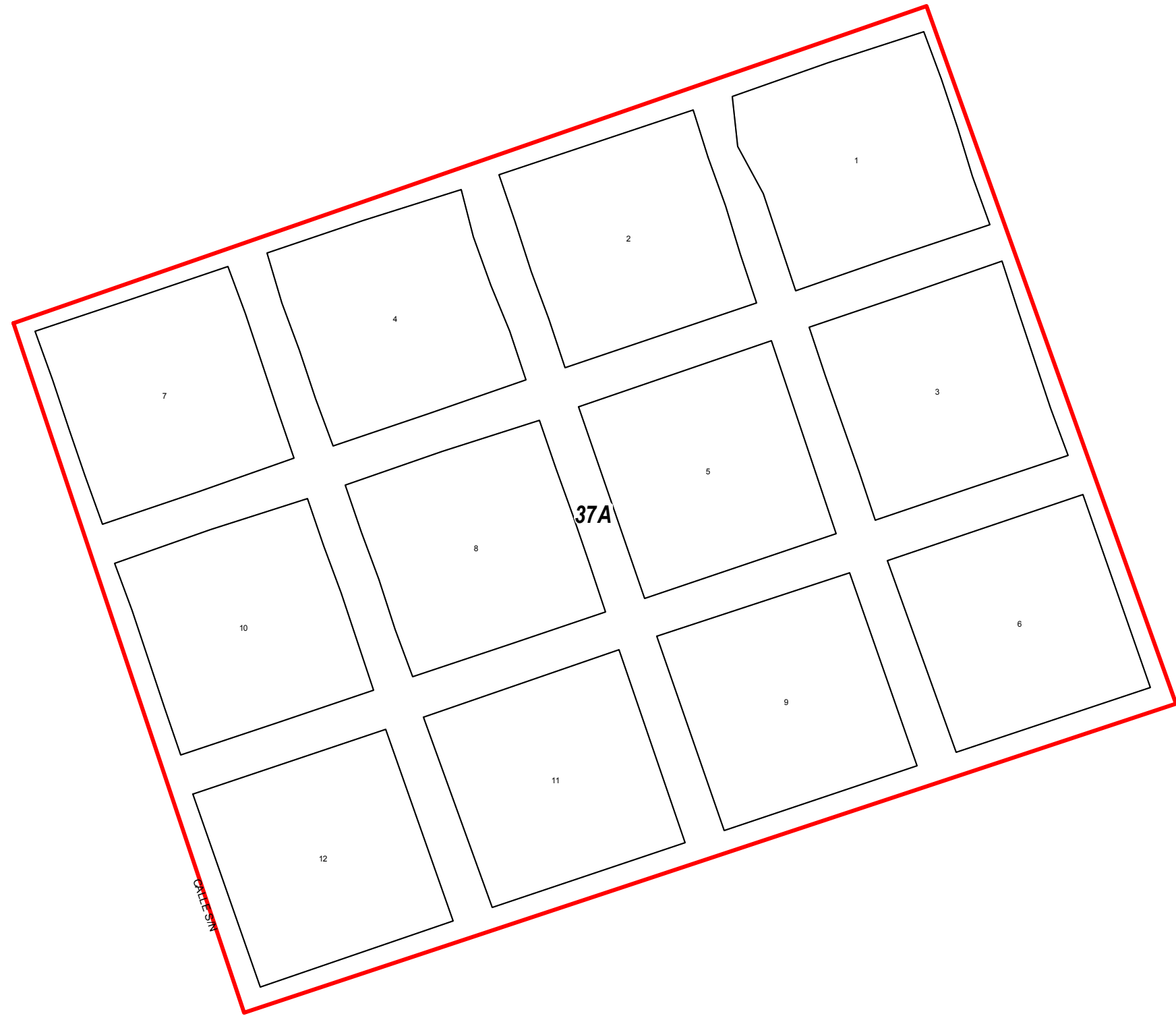
TABLA DE VALORES UNITARIOS DE SUELO

MUNICIPIO: CABORCA, SONORA

POBLACION: CUE GRAL ALVARO OBREGON, REGION: 36

ESTADO DE SONORA ESCALA: 1:4,000 AÑO: 2019

VALORES CATASTRALES POR ZONAS Y CALLES	
ZONA	VALOR
37A	\$ 22.60



NOTAS:
 1.- LOS VALORES ESTAN INDICADOS EN PESOS.
 2.- LOS VALORES CATASTRALES POR METRO CUADRADO APLICABLES A LOS TERRENOS COMPRENDIDOS EN EL AREA DE CADA ZONA SE INDICAN EN EL RECUADRO QUE APARECE.
 3.- LOS VALORES ANOTADOS POR CALLE SE APLICARAN DIRECTOS A LOS PREDIOS CON FRENTE A LOS MISMOS.

H. AYUNTAMIENTO

ACTA DE CABILDO NO. _____ FECHA: _____

 PRESIDENTE: SINDICO: SECRETARIO:

H. CONGRESO DEL ESTADO

DECRETO NO. _____ FECHA: _____

 DIP. PRESIDENTE: DIP. SECRETARIO: DIP. SECRETARIO:



TABLA DE VALORES UNITARIOS DE SUELO

MUNICIPIO: CABORCA, SONORA

POBLACION: CUE HEROES DE NACUZARI, REGION: 37

ESTADO DE SONORA ESCALA: 1:2,500 AÑO: 2019

VALORES CATASTRALES POR ZONAS Y CALLES	
ZONA	VALOR
39A	\$ 22.60



NOTAS:
 1.- LOS VALORES ESTAN INDICADOS EN PESOS.
 2.- LOS VALORES CATASTRALES POR METRO CUADRADO APLICABLES A LOS TERRENOS COMPRENDIDOS EN EL AREA DE CADA ZONA SE INDICAN EN EL RECUADRO QUE APARECE.
 3.- LOS VALORES ANOTADOS POR CALLE SE APLICARAN DIRECTOS A LOS PREDIOS CON FRENTE A LOS MISMOS.

H. AYUNTAMIENTO

ACTA DE CABILDO NO. _____ FECHA: _____

 PRESIDENTE: SINDICO: SECRETARIO:

H. CONGRESO DEL ESTADO

DECRETO NO. _____ FECHA: _____

 DIP. PRESIDENTE: DIP. SECRETARIO: DIP. SECRETARIO:

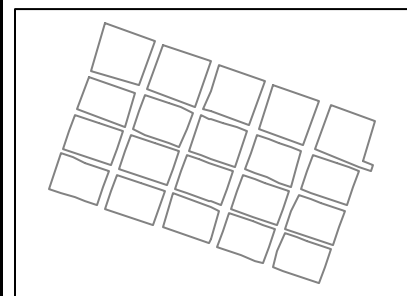
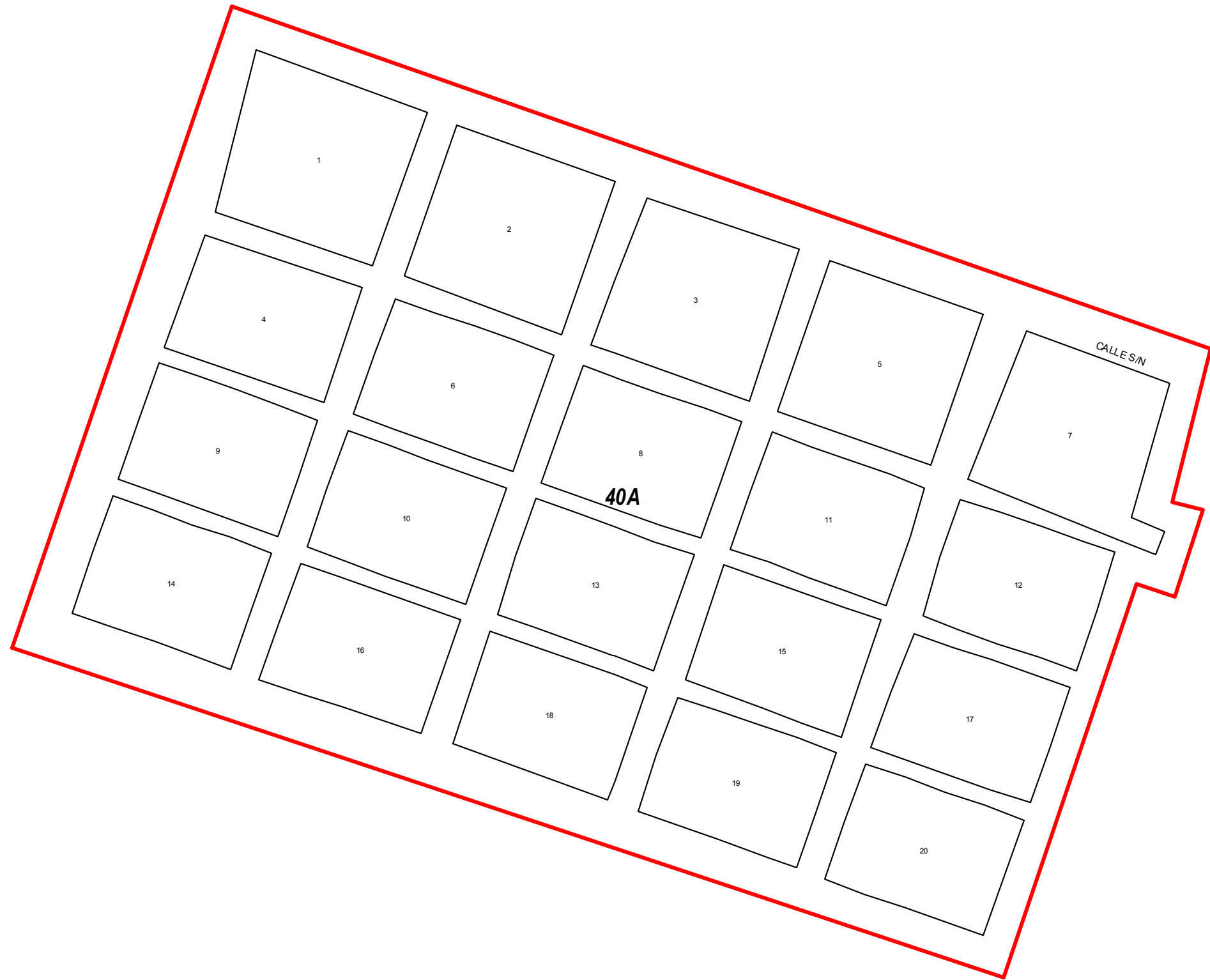

TABLA DE VALORES UNITARIOS DE SUELO

MUNICIPIO: CABORCA, SONORA

POBLACION: CUE VICENTE GUERRERO, REGION: 39

ESTADO DE SONORA ESCALA: 1:2,000 AÑO: 2019

VALORES CATASTRALES POR ZONAS Y CALLES	
ZONA	VALOR
40A	\$ 45.18



NOTAS:
 1.- LOS VALORES ESTAN INDICADOS EN PESOS.
 2.- LOS VALORES CATASTRALES POR METRO CUADRADO APLICABLES A LOS TERRENOS COMPRENDIDOS EN EL AREA DE CADA ZONA SE INDICAN EN EL RECUADRO QUE APARECE.
 3.- LOS VALORES ANOTADOS POR CALLE SE APLICARAN DIRECTOS A LOS PREDIOS CON FRENTE A LOS MISMOS.

H. AYUNTAMIENTO

ACTA DE CABILDO NO. _____ FECHA: _____

 PRESIDENTE: SINDICO: SECRETARIO:

H. CONGRESO DEL ESTADO

DECRETO NO. _____ FECHA: _____

 DIP. PRESIDENTE: DIP. SECRETARIO: DIP. SECRETARIO:

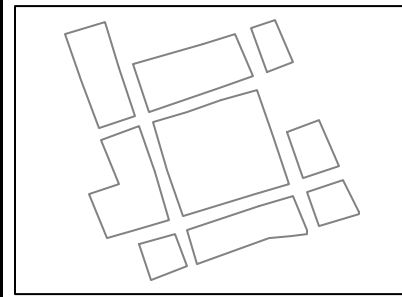
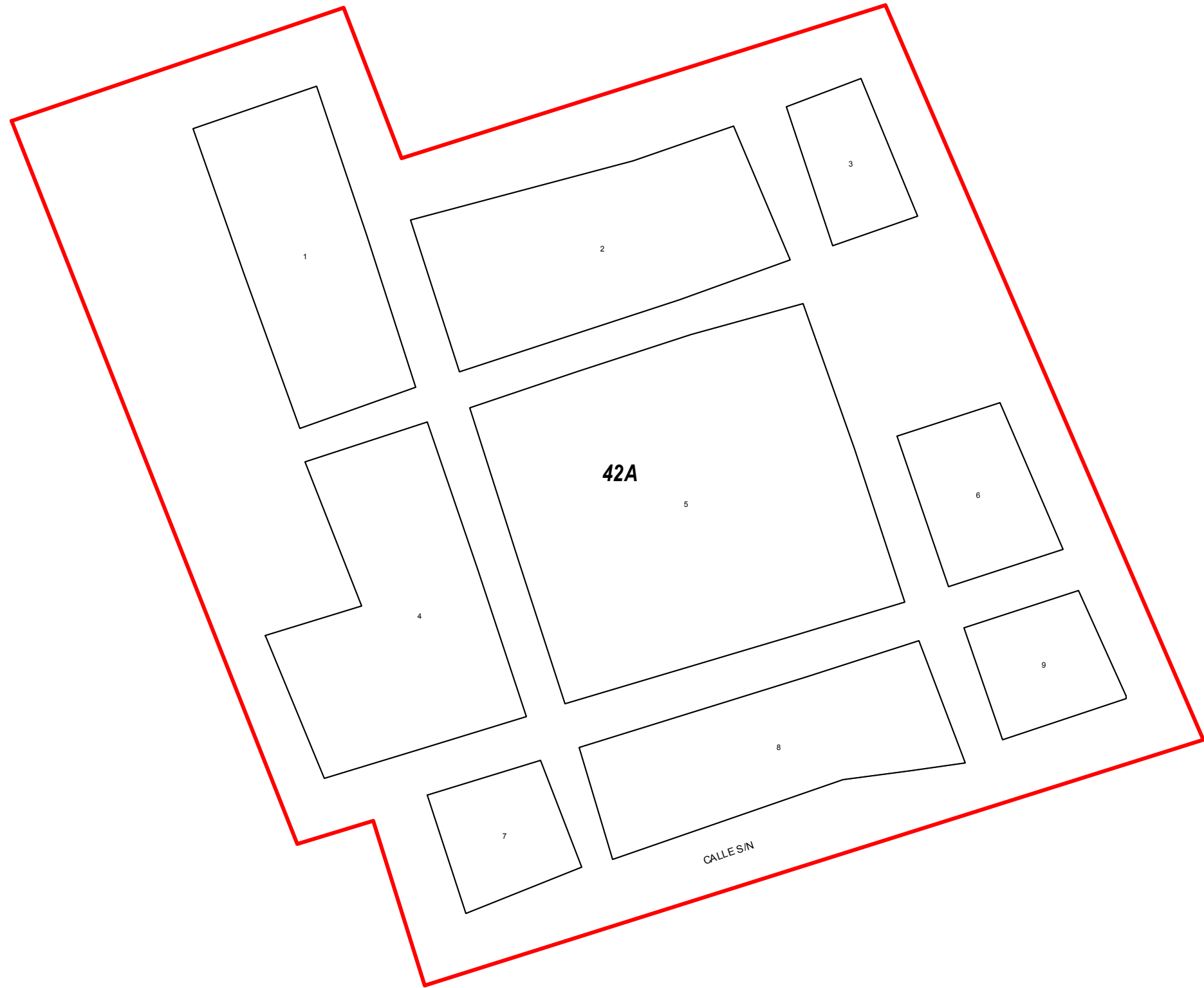
TABLA DE VALORES UNITARIOS DE SUELO

MUNICIPIO: CABORCA, SONORA

POBLACION: CUE JESUS GARCIA, REGION: 40

ESTADO DE SONORA ESCALA: 1:3,000 AÑO: 2019

VALORES CATASTRALES POR ZONAS Y CALLES	
ZONA	VALOR
42A	\$ 22.60



NOTAS:
 1.- LOS VALORES ESTAN INDICADOS EN PESOS.
 2.- LOS VALORES CATASTRALES POR METRO CUADRADO APLICABLES A LOS TERRENOS COMPRENDIDOS EN EL AREA DE CADA ZONA SE INDICAN EN EL RECUADRO QUE APARECE.
 3.- LOS VALORES ANOTADOS POR CALLE SE APLICARAN DIRECTOS A LOS PREDIOS CON FRENTE A LOS MISMOS.

H. AYUNTAMIENTO

ACTA DE CABILDO NO. _____ FECHA: _____

 PRESIDENTE: SINDICO: SECRETARIO:

H. CONGRESO DEL ESTADO

DECRETO NO. _____ FECHA: _____

 DIP. PRESIDENTE: DIP. SECRETARIO: DIP. SECRETARIO:

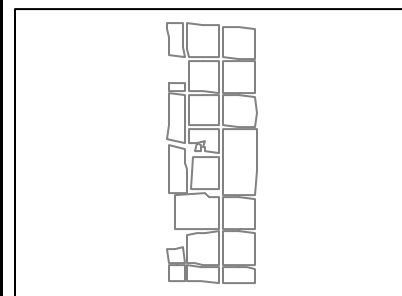
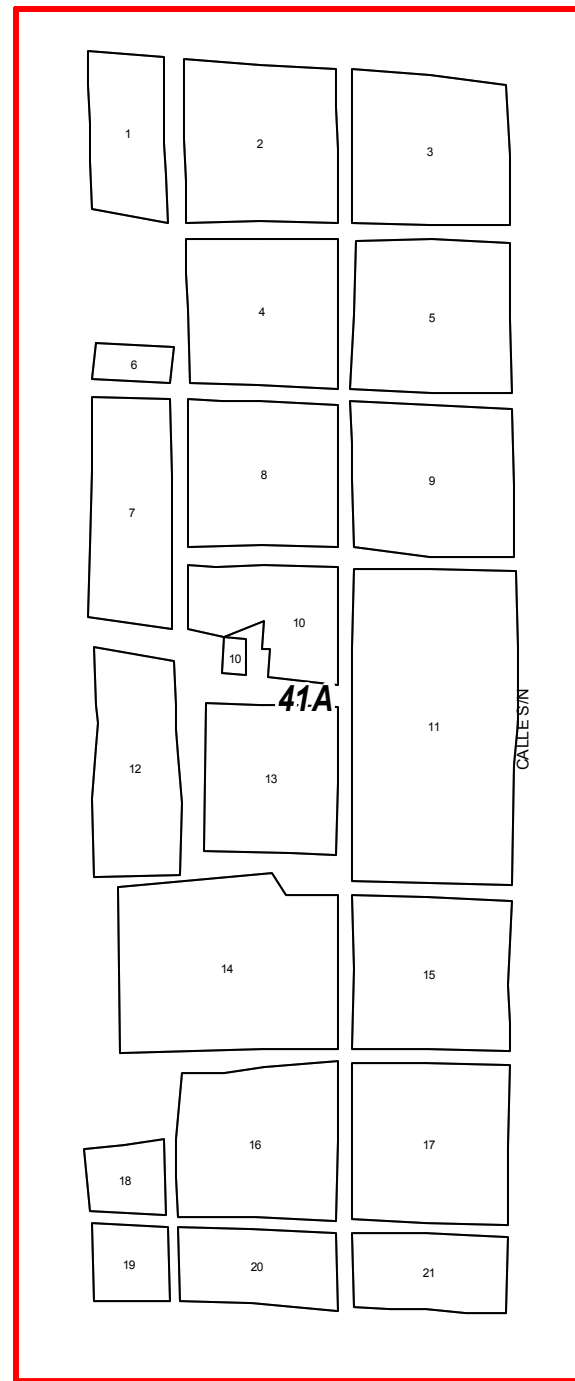

TABLA DE VALORES UNITARIOS DE SUELO

MUNICIPIO: CABORCA, SONORA

POBLACION: CUE 21 DE MARZO II, REGION: 42

ESTADO DE SONORA ESCALA: 1:1,250 AÑO: 2019

VALORES CATASTRALES POR ZONAS Y CALLES	
ZONA	VALOR
41A	\$ 60.26



NOTAS:
 1.- LOS VALORES ESTAN INDICADOS EN PESOS.
 2.- LOS VALORES CATASTRALES POR METRO CUADRADO APLICABLES A LOS TERRENOS COMPRENDIDOS EN EL AREA DE CADA ZONA SE INDICAN EN EL RECUADRO QUE APARECE.
 3.- LOS VALORES ANOTADOS POR CALLE SE APLICARAN DIRECTOS A LOS PREDIOS CON FRENTE A LOS MISMOS.

H. AYUNTAMIENTO

ACTA DE CABILDO NO. _____ FECHA: _____

 PRESIDENTE: SINDICO: SECRETARIO:

H. CONGRESO DEL ESTADO

DECRETO NO. _____ FECHA: _____

 DIP. PRESIDENTE: DIP. SECRETARIO: DIP. SECRETARIO:


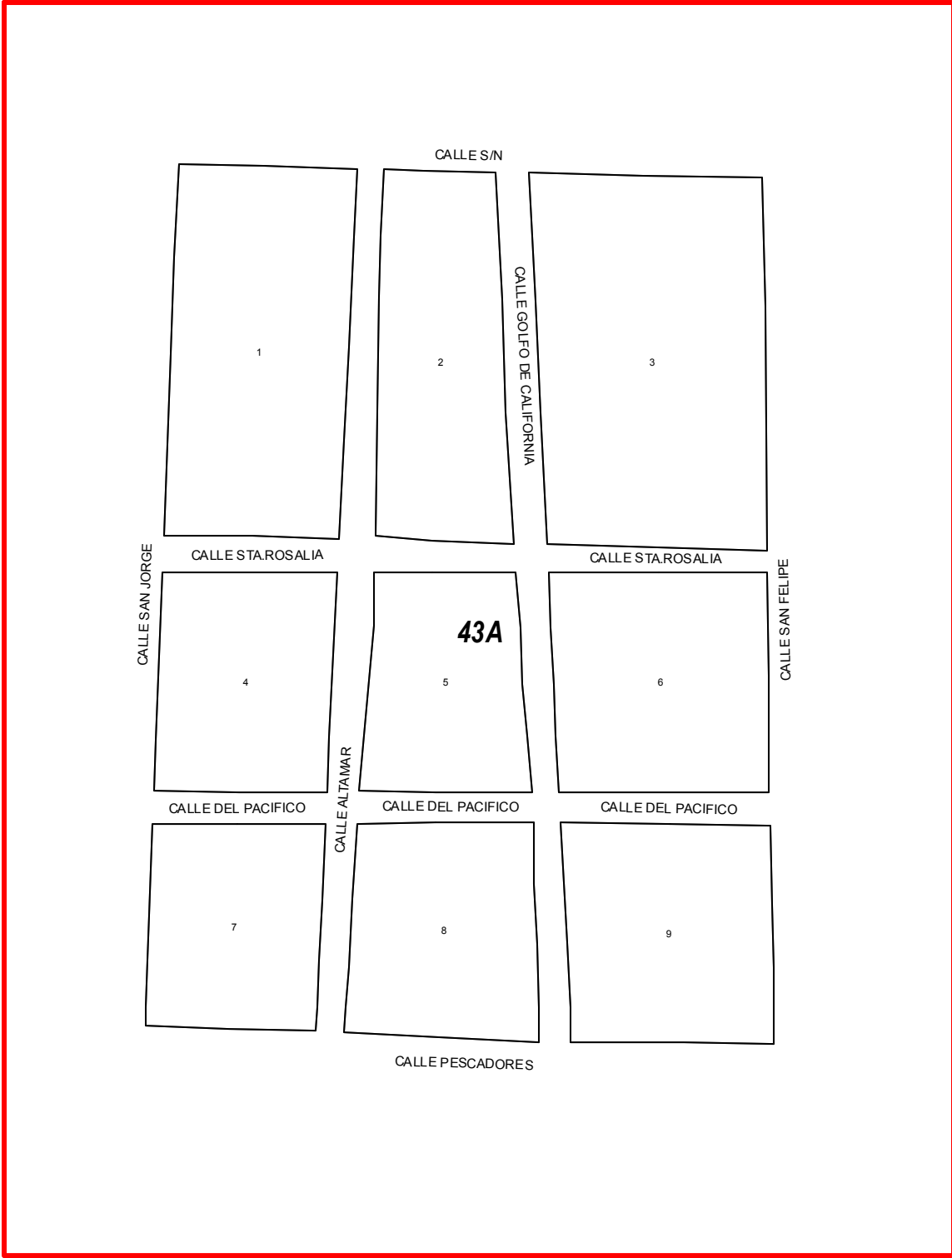
TABLA DE VALORES UNITARIOS DE SUELO

MUNICIPIO: CABORCA, SONORA

POBLACION: CUE RODOLFO CAMPODONICO, REGION: 41

ESTADO DE SONORA ESCALA: 1:5,000 AÑO: 2019

VALORES CATASTRALES POR ZONAS Y CALLES	
ZONA	VALOR
43A	\$ 37.66



NOTAS:
 1.- LOS VALORES ESTAN INDICADOS EN PESOS.
 2.- LOS VALORES CATASTRALES POR METRO CUADRADO APLICABLES A LOS TERRENOS COMPRENDIDOS EN EL AREA DE CADA ZONA SE INDICAN EN EL RECUADRO QUE APARECE.
 3.- LOS VALORES ANOTADOS POR CALLE SE APLICARAN DIRECTOS A LOS PREDIOS CON FRENTE A LOS MISMOS.

H. AYUNTAMIENTO

ACTA DE CABILDO NO. _____ FECHA: _____

 PRESIDENTE: SINDICO: SECRETARIO:

H. CONGRESO DEL ESTADO

DECRETO NO. _____ FECHA: _____

 DIP. PRESIDENTE: DIP. SECRETARIO: DIP. SECRETARIO:

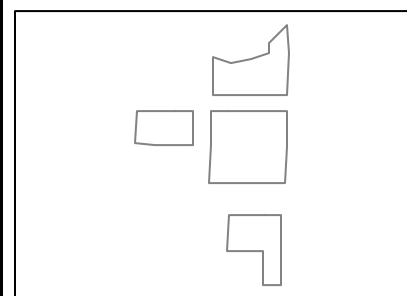
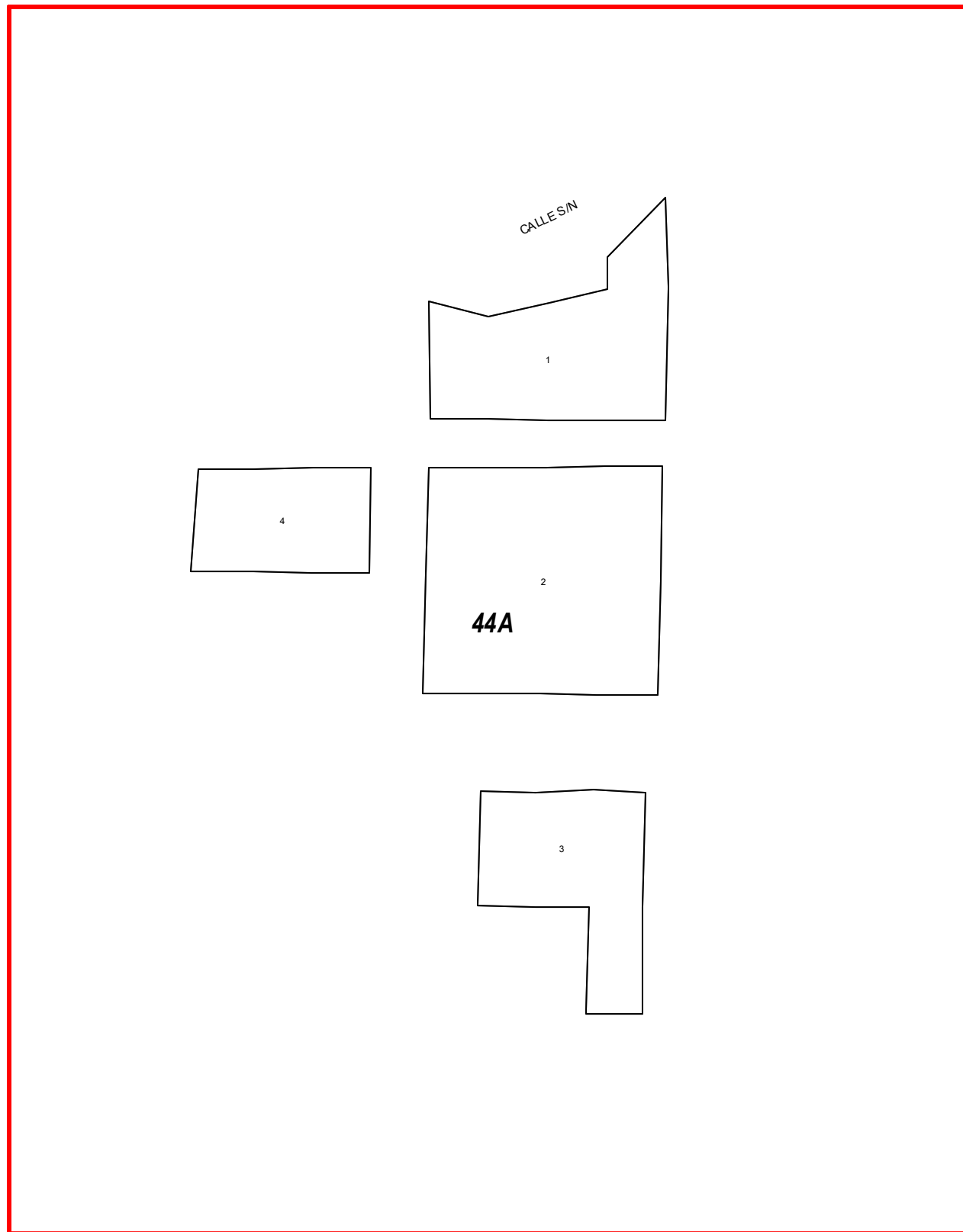

TABLA DE VALORES UNITARIOS DE SUELO

MUNICIPIO: CABORCA, SONORA

POBLACION: CUE LOS DORADOS DE VILLA, REGION: 43

ESTADO DE SONORA ESCALA: 1:3,000 AÑO: 2019

VALORES CATASTRALES POR ZONAS Y CALLES	
ZONA	VALOR
44A	\$ 22.60



NOTAS:
 1.- LOS VALORES ESTAN INDICADOS EN PESOS.
 2.- LOS VALORES CATASTRALES POR METRO CUADRADO APLICABLES A LOS TERRENOS COMPRENDIDOS EN EL AREA DE CADA ZONA SE INDICAN EN EL RECUADRO QUE APARECE.
 3.- LOS VALORES ANOTADOS POR CALLE SE APLICARAN DIRECTOS A LOS PREDIOS CON FRENTE A LOS MISMOS.

H. AYUNTAMIENTO

ACTA DE CABILDO NO. _____ FECHA: _____

 PRESIDENTE: SINDICO: SECRETARIO:

H. CONGRESO DEL ESTADO

DECRETO NO. _____ FECHA: _____

 DIP. PRESIDENTE: DIP. SECRETARIO: DIP. SECRETARIO:

TABLA DE VALORES UNITARIOS DE SUELO

MUNICIPIO: CABORCA, SONORA

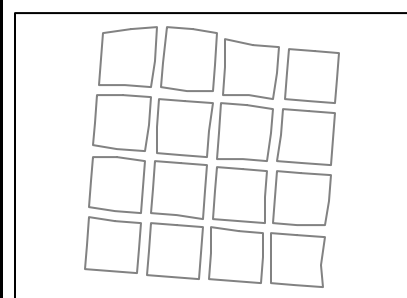
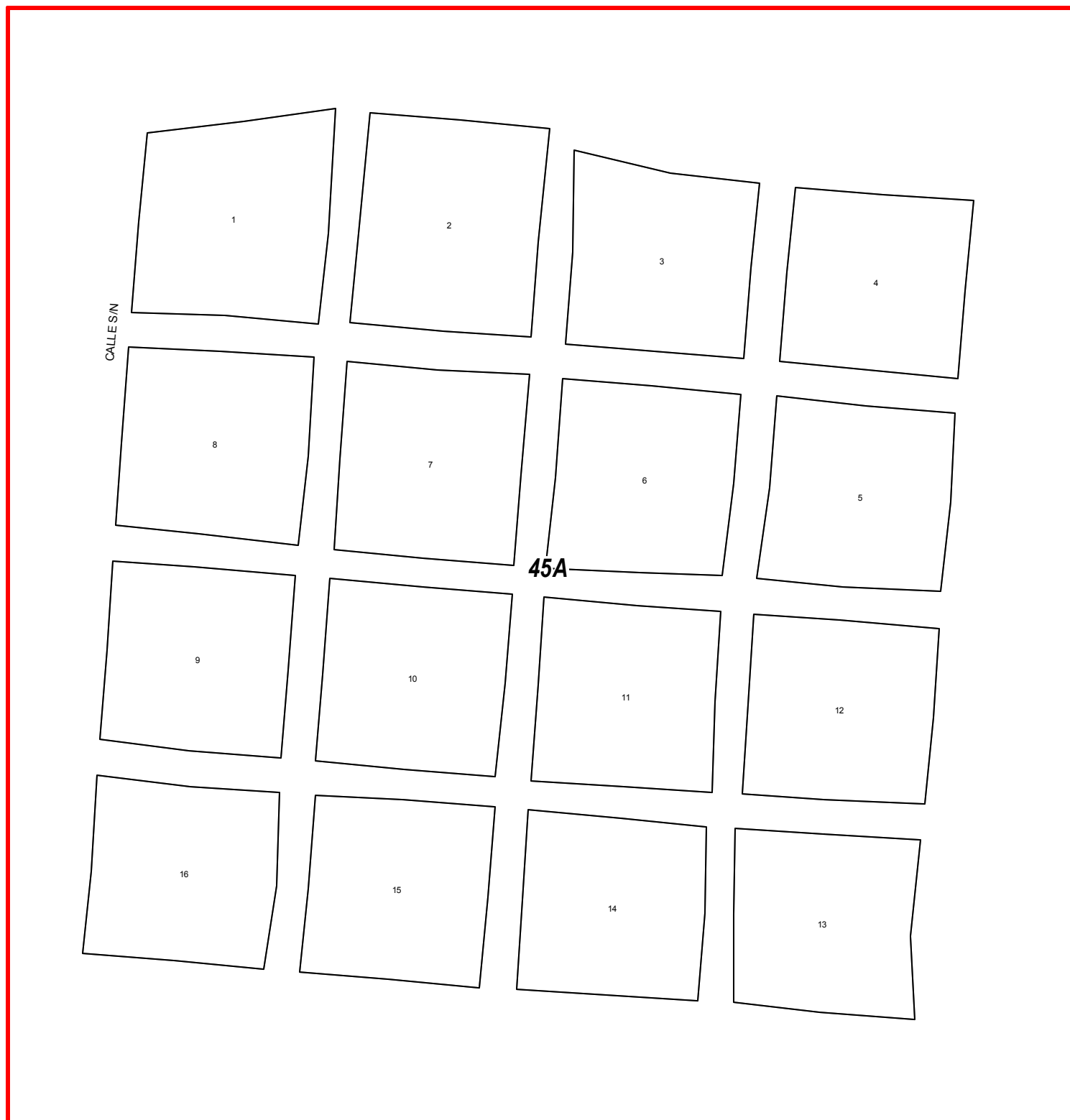

POBLACION: CUE LA ALMITA, REGION: 44

ESTADO DE SONORA

ESCALA: 1:2,500

AÑO: 2019

VALORES CATASTRALES POR ZONAS Y CALLES	
ZONA	VALOR
45A	\$ 22.60



NOTAS:
 1.- LOS VALORES ESTAN INDICADOS EN PESOS.
 2.- LOS VALORES CATASTRALES POR METRO CUADRADO APLICABLES A LOS TERRENOS COMPRENDIDOS EN EL AREA DE CADA ZONA SE INDICAN EN EL RECUADRO QUE APARECE.
 3.- LOS VALORES ANOTADOS POR CALLE SE APLICARAN DIRECTOS A LOS PREDIOS CON FRENTE A LOS MISMOS.

H. AYUNTAMIENTO

ACTA DE CABILDO NO. _____ FECHA: _____

 PRESIDENTE: SINDICO: SECRETARIO:

H. CONGRESO DEL ESTADO

DECRETO NO. _____ FECHA: _____

 DIP. PRESIDENTE: DIP. SECRETARIO: DIP. SECRETARIO:

TABLA DE VALORES UNITARIOS DE SUELO

MUNICIPIO: CABORCA, SONORA

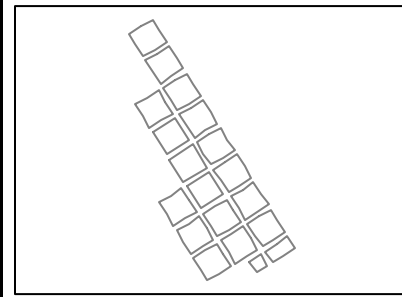
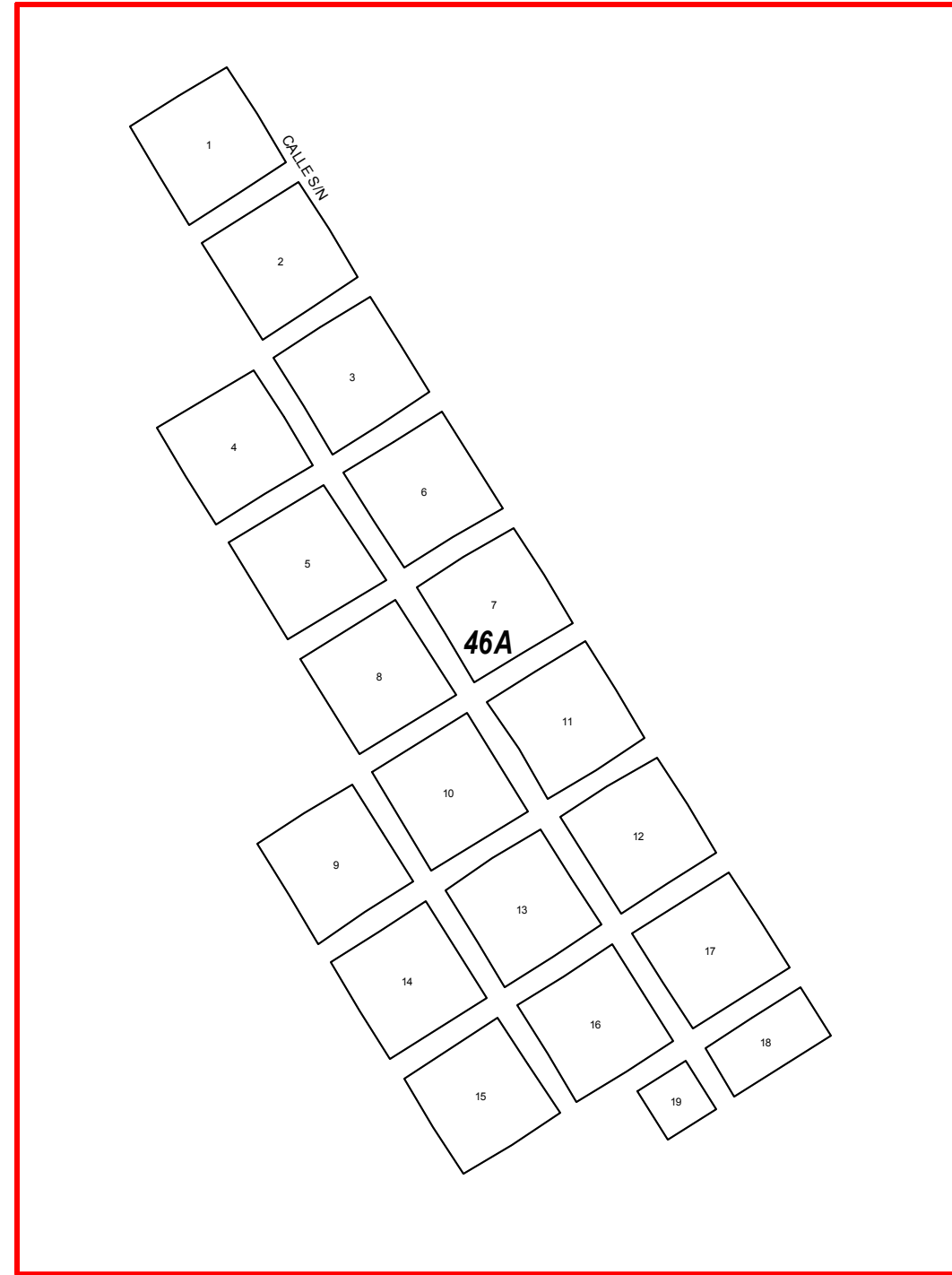
POBLACION: CUE LA SIERRITA, REGION: 45

ESTADO DE SONORA

ESCALA: 1:3,000

AÑO: 2019

VALORES CATASTRALES POR ZONAS Y CALLES	
ZONA	VALOR
46A	\$ 22.60



NOTAS:
 1.- LOS VALORES ESTAN INDICADOS EN PESOS.
 2.- LOS VALORES CATASTRALES POR METRO CUADRADO APLICABLES A LOS TERRENOS COMPRENDIDOS EN EL AREA DE CADA ZONA SE INDICAN EN EL RECUADRO QUE APARECE.
 3.- LOS VALORES ANOTADOS POR CALLE SE APLICARAN DIRECTOS A LOS PREDIOS CON FRENTE A LOS MISMOS.

H. AYUNTAMIENTO

ACTA DE CABILDO NO. _____ FECHA: _____

 PRESIDENTE: SINDICO: SECRETARIO:

H. CONGRESO DEL ESTADO

DECRETO NO. _____ FECHA: _____

 DIP. PRESIDENTE: DIP. SECRETARIO: DIP. SECRETARIO:

TABLA DE VALORES UNITARIOS DE SUELO

MUNICIPIO: CABORCA, SONORA

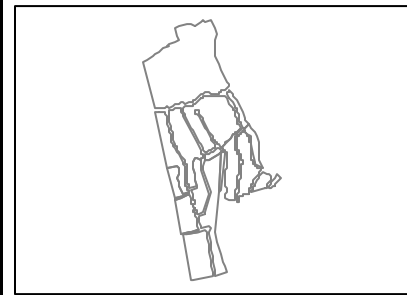
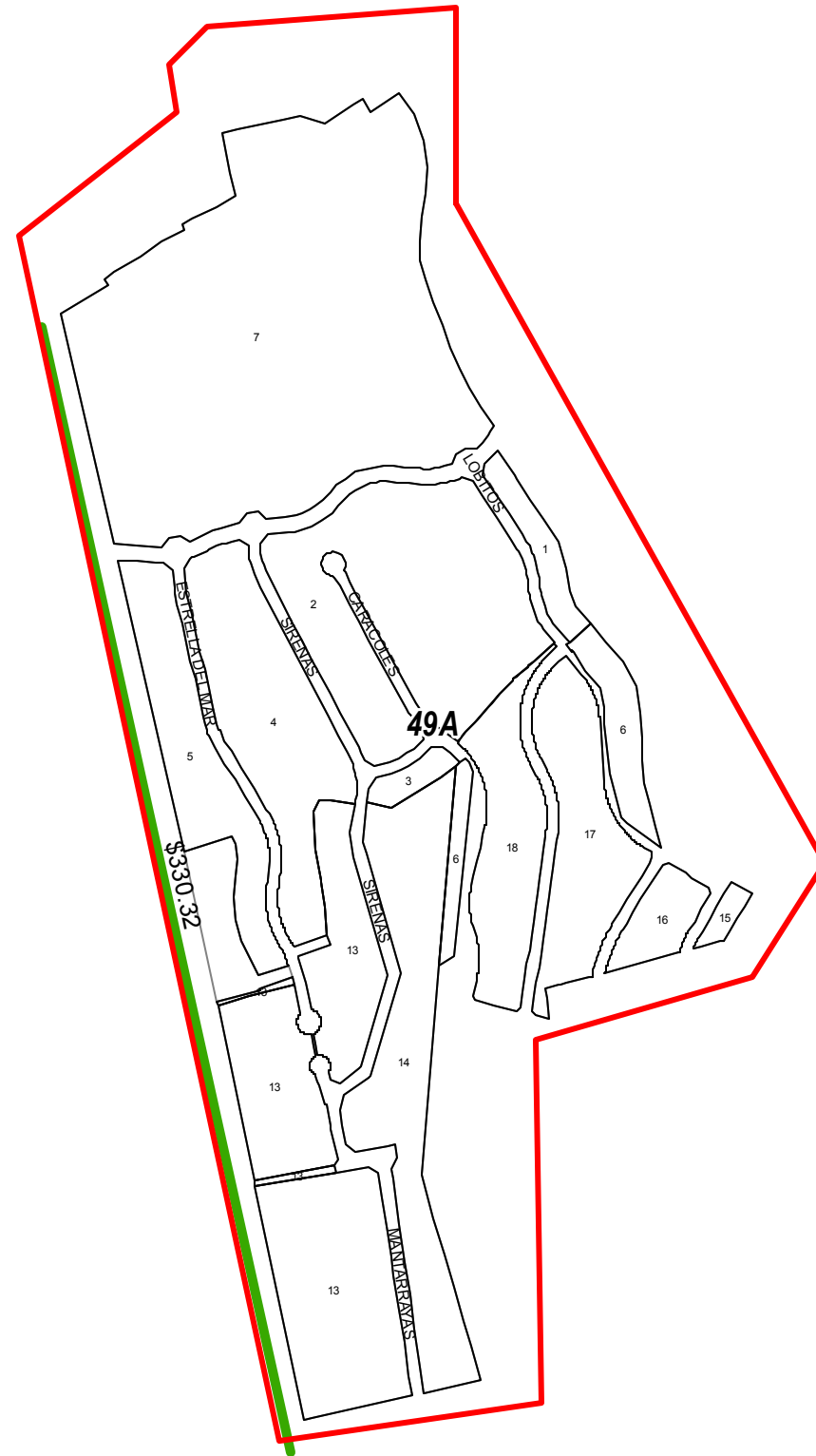

POBLACION: CUE RIO ESCONDIDO, REGION: 46

ESTADO DE SONORA

ESCALA: 1:6,000

AÑO: 2019

VALORES CATASTRALES POR ZONAS Y CALLES	
ZONA	VALOR
49A	\$ 301.36



NOTAS:
 1.- LOS VALORES ESTAN INDICADOS EN PESOS.
 2.- LOS VALORES CATASTRALES POR METRO CUADRADO APLICABLES A LOS TERRENOS COMPRENDIDOS EN EL AREA DE CADA ZONA SE INDICAN EN EL RECUADRO QUE APARECE.
 3.- LOS VALORES ANOTADOS POR CALLE SE APLICARAN DIRECTOS A LOS PREDIOS CON FRENTE A LOS MISMOS.

H. AYUNTAMIENTO

ACTA DE CABILDO NO. _____ FECHA: _____

 PRESIDENTE: SINDICO: SECRETARIO:

H. CONGRESO DEL ESTADO

DECRETO NO. _____ FECHA: _____

 DIP. PRESIDENTE: DIP. SECRETARIO: DIP. SECRETARIO:

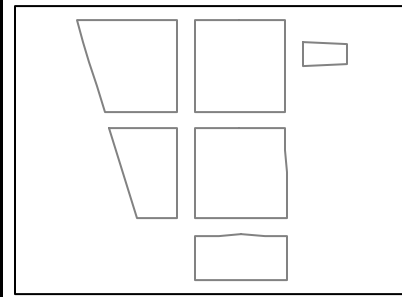
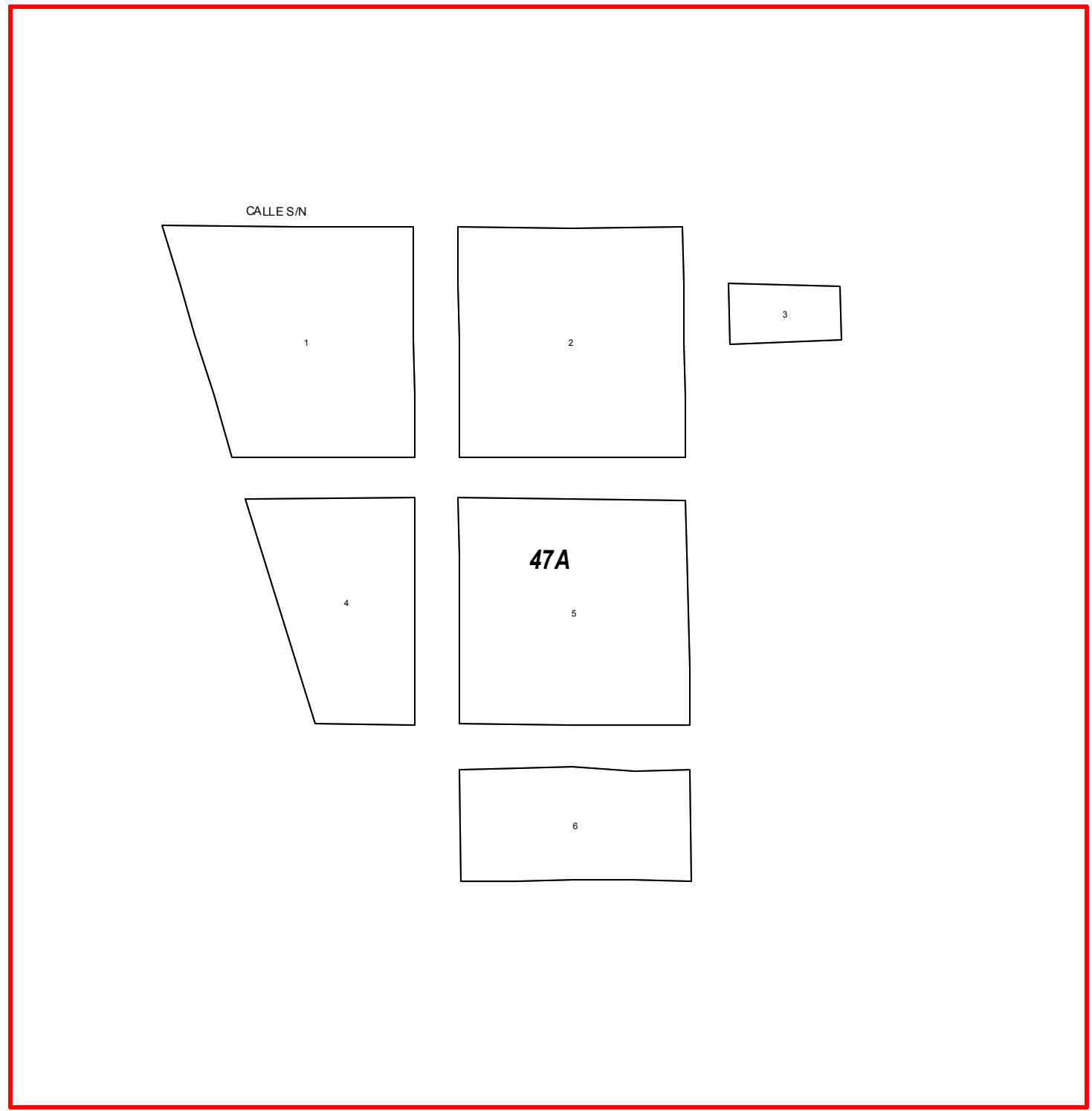
TABLA DE VALORES UNITARIOS DE SUELO

MUNICIPIO: CABORCA, SONORA

POBLACION: LAS DUNAS SANTO TOMAS, REGION: 49

ESTADO DE SONORA ESCALA: 1:9,000 AÑO: 2019

VALORES CATASTRALES POR ZONAS Y CALLES	
ZONA	VALOR
47A	\$ 22.60



NOTAS:
 1.- LOS VALORES ESTAN INDICADOS EN PESOS.
 2.- LOS VALORES CATASTRALES POR METRO CUADRADO APLICABLES A LOS TERRENOS COMPRENDIDOS EN EL AREA DE CADA ZONA SE INDICAN EN EL RECUADRO QUE APARECE.
 3.- LOS VALORES ANOTADOS POR CALLE SE APLICARAN DIRECTOS A LOS PREDIOS CON FRENTE A LOS MISMOS.

H. AYUNTAMIENTO

ACTA DE CABILDO NO. _____ FECHA: _____

 PRESIDENTE: SINDICO: SECRETARIO:

H. CONGRESO DEL ESTADO

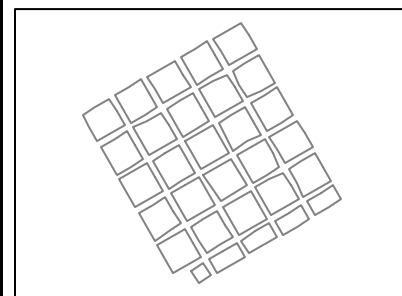
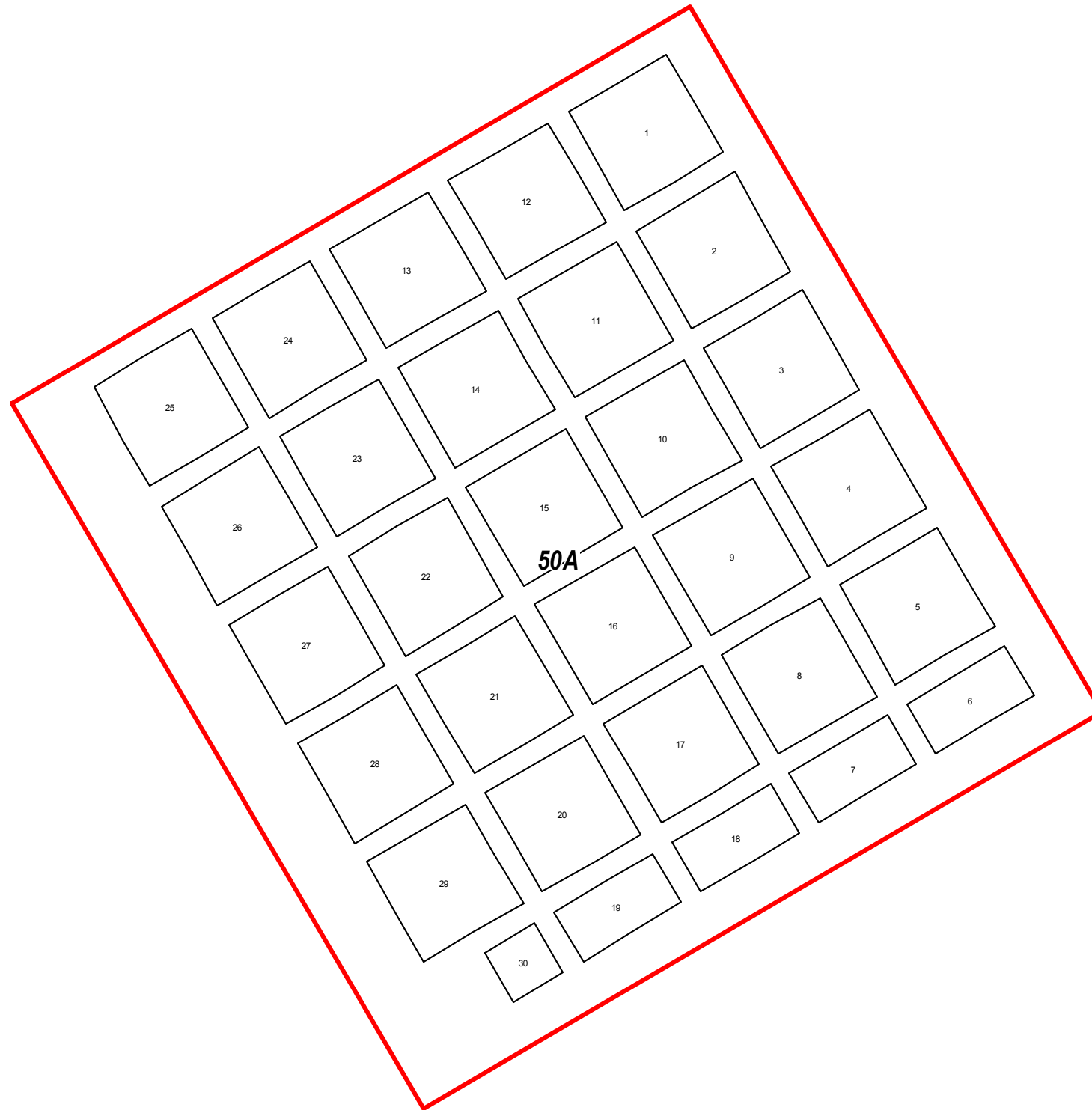

DECRETO NO. _____ FECHA: _____

 DIP. PRESIDENTE: DIP. SECRETARIO: DIP. SECRETARIO:

TABLA DE VALORES UNITARIOS DE SUELO
MUNICIPIO: CABORCA, SONORA
POBLACION: CUE PROVIDENCIA, REGION: 47

ESTADO DE SONORA ESCALA: 1:2,500 AÑO: 2019

VALORES CATASTRALES POR ZONAS Y CALLES	
ZONA	VALOR
50A	\$ 22.60



NOTAS:
1.- LOS VALORES ESTAN INDICADOS EN PESOS.
2.- LOS VALORES CATASTRALES POR METRO CUADRADO APLICABLES A LOS TERRENOS COMPRENDIDOS EN EL AREA DE CADA ZONA SE INDICAN EN EL RECUADRO QUE APARECE.
3.- LOS VALORES ANOTADOS POR CALLE SE APLICARAN DIRECTOS A LOS PREDIOS CON FRENTE A LOS MISMOS.

H. AYUNTAMIENTO

ACTA DE CABILDO NO. _____ FECHA: _____

PRESIDENTE: SINDICO: SECRETARIO:

H. CONGRESO DEL ESTADO

DECRETO NO. _____ FECHA: _____

DIP. PRESIDENTE: DIP. SECRETARIO: DIP. SECRETARIO:

TABLA DE VALORES UNITARIOS DE SUELO

MUNICIPIO: CABORCA, SONORA


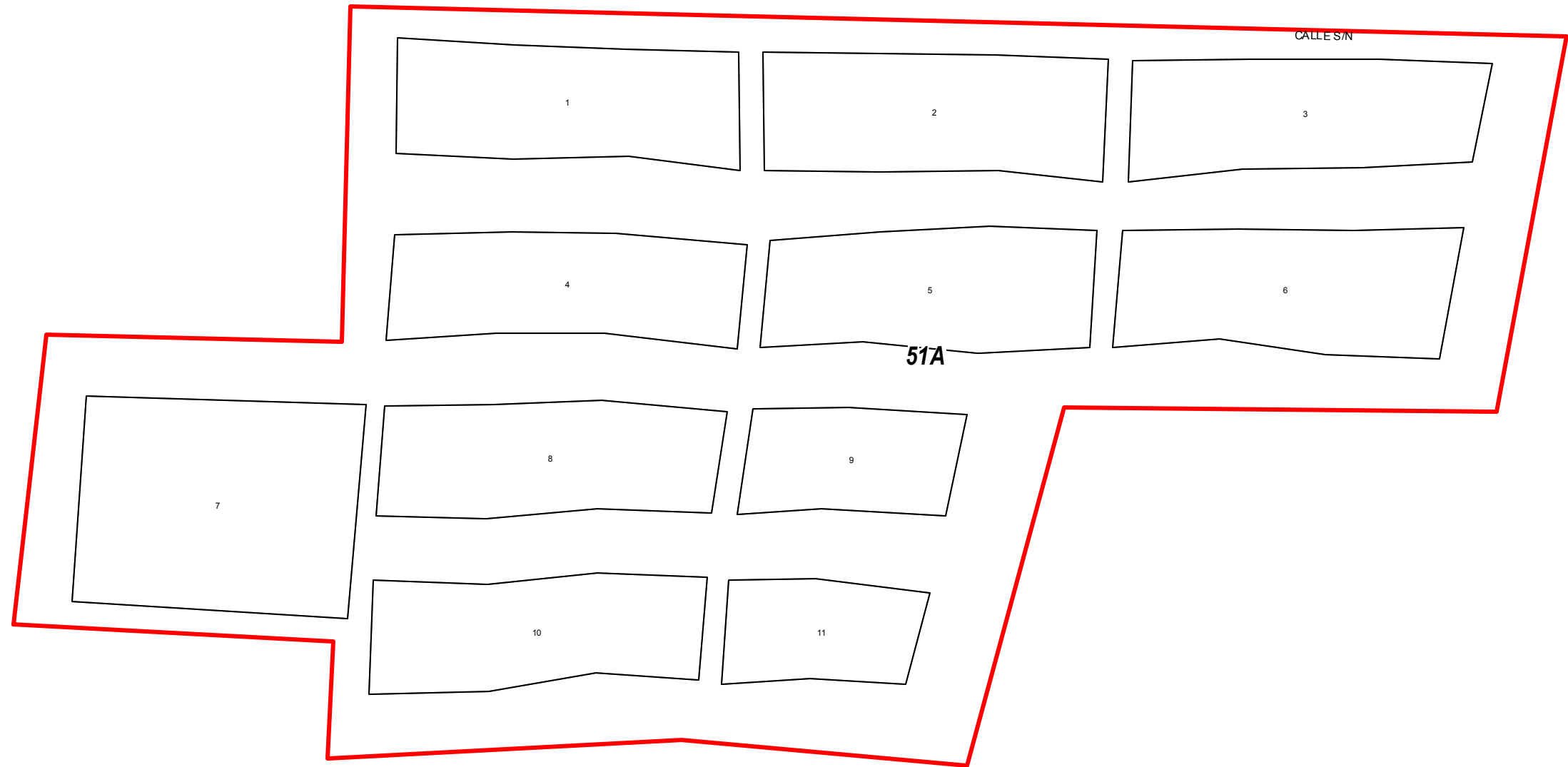
POBLACION: CUE EL BAJIO, REGION: 50

ESTADO DE SONORA

ESCALA: 1:5,000

AÑO: 2019

VALORES CATASTRALES POR ZONAS Y CALLES	
ZONA	VALOR
51A	\$ 22.60



NOTAS:
 1.- LOS VALORES ESTAN INDICADOS EN PESOS.
 2.- LOS VALORES CATASTRALES POR METRO CUADRADO APLICABLES A LOS TERRENOS COMPRENDIDOS EN EL AREA DE CADA ZONA SE INDICAN EN EL RECUADRO QUE APARECE.
 3.- LOS VALORES ANOTADOS POR CALLE SE APLICARAN DIRECTOS A LOS PREDIOS CON FRENTE A LOS MISMOS.

H. AYUNTAMIENTO

ACTA DE CABILDO NO. _____ FECHA: _____

 PRESIDENTE: SINDICO: SECRETARIO:

H. CONGRESO DEL ESTADO

DECRETO NO. _____ FECHA: _____

 DIP. PRESIDENTE: DIP. SECRETARIO: DIP. SECRETARIO:

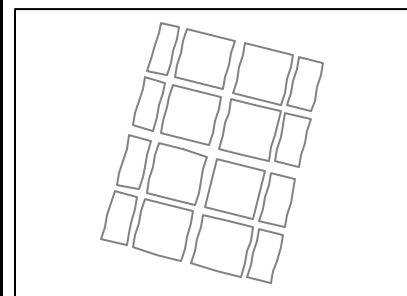
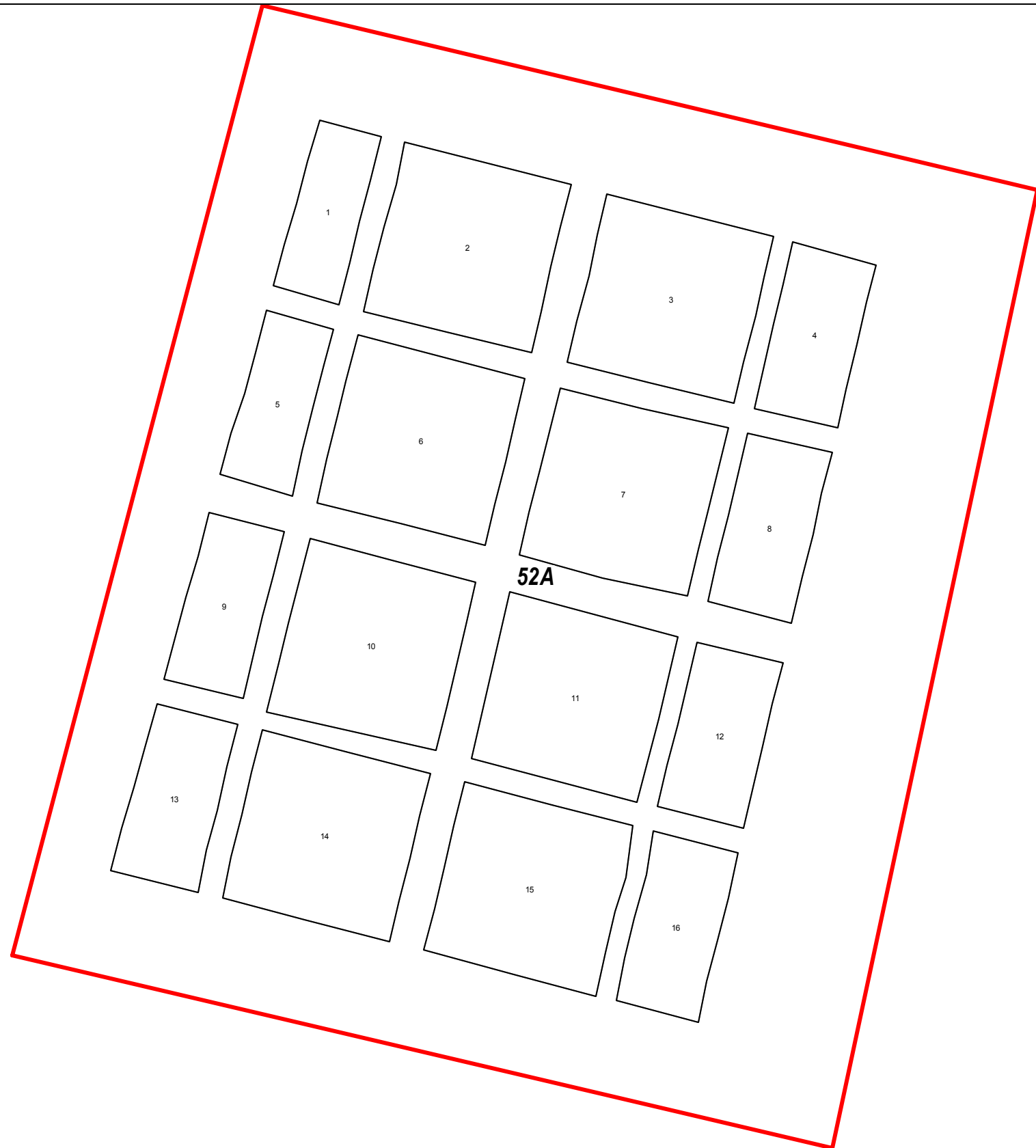

TABLA DE VALORES UNITARIOS DE SUELO

MUNICIPIO: CABORCA, SONORA

POBLACION: CUE EL SAUCITO, REGION: 51

ESTADO DE SONORA ESCALA: 1:2,000 AÑO: 2019

VALORES CATASTRALES POR ZONAS Y CALLES	
ZONA	VALOR
52A	\$ 22.60



NOTAS:
 1.- LOS VALORES ESTAN INDICADOS EN PESOS.
 2.- LOS VALORES CATASTRALES POR METRO CUADRADO APLICABLES A LOS TERRENOS COMPRENDIDOS EN EL AREA DE CADA ZONA SE INDICAN EN EL RECUADRO QUE APARECE.
 3.- LOS VALORES ANOTADOS POR CALLE SE APLICARAN DIRECTOS A LOS PREDIOS CON FRENTE A LOS MISMOS.

H. AYUNTAMIENTO

ACTA DE CABILDO NO. _____ FECHA: _____

 PRESIDENTE: SINDICO: SECRETARIO:

H. CONGRESO DEL ESTADO

DECRETO NO. _____ FECHA: _____

 DIP. PRESIDENTE: DIP. SECRETARIO: DIP. SECRETARIO:

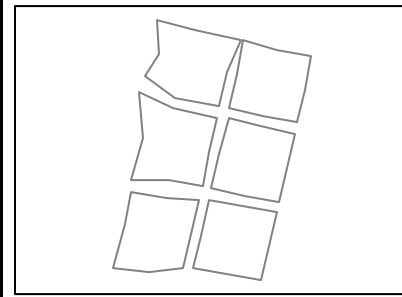
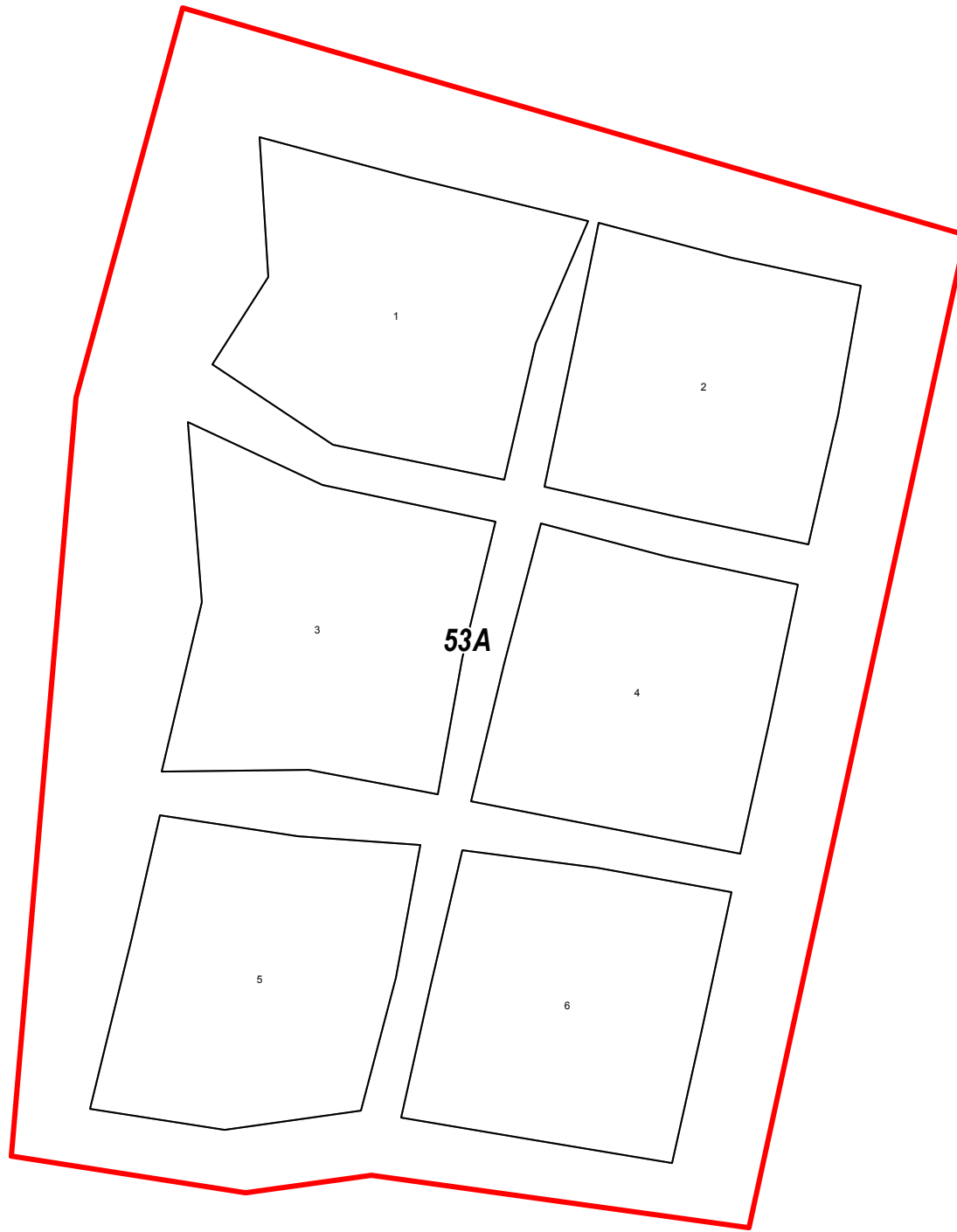
TABLA DE VALORES UNITARIOS DE SUELO

MUNICIPIO: CABORCA, SONORA

POBLACION: CUE J M PINO SUAREZ, REGION: 52

ESTADO DE SONORA ESCALA: 1:3,000 AÑO: 2019

VALORES CATASTRALES POR ZONAS Y CALLES	
ZONA	VALOR
53A	\$ 22.60



NOTAS:
 1.- LOS VALORES ESTAN INDICADOS EN PESOS.
 2.- LOS VALORES CATASTRALES POR METRO CUADRADO APLICABLES A LOS TERRENOS COMPRENDIDOS EN EL AREA DE CADA ZONA SE INDICAN EN EL RECUADRO QUE APARECE.
 3.- LOS VALORES ANOTADOS POR CALLE SE APLICARAN DIRECTOS A LOS PREDIOS CON FRENTE A LOS MISMOS.

H. AYUNTAMIENTO

ACTA DE CABILDO NO. _____ FECHA: _____

 PRESIDENTE: SINDICO: SECRETARIO:

H. CONGRESO DEL ESTADO

DECRETO NO. _____ FECHA: _____

 DIP. PRESIDENTE: DIP. SECRETARIO: DIP. SECRETARIO:


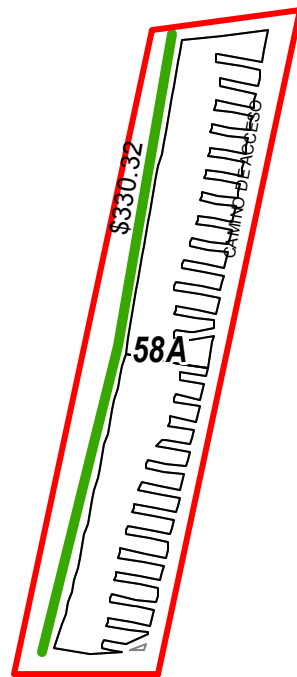
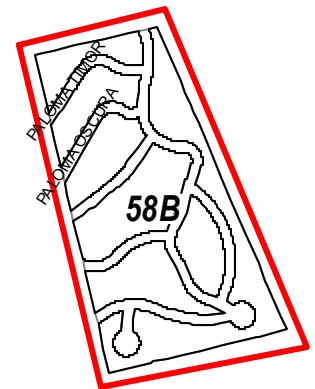

TABLA DE VALORES UNITARIOS DE SUELO

MUNICIPIO: CABORCA, SONORA

POBLACION: CUE MANUEL M DIEGUEZ, REGION: 53

ESTADO DE SONORA ESCALA: 1:2,000 AÑO: 2019

VALORES CATASTRALES POR ZONAS Y CALLES	
ZONA	VALOR
58A	\$ 301.36
58B	\$ 29.64



NOTAS:
 1.- LOS VALORES ESTAN INDICADOS EN PESOS.
 2.- LOS VALORES CATASTRALES POR METRO CUADRADO APLICABLES A LOS TERRENOS COMPRENDIDOS EN EL AREA DE CADA ZONA SE INDICAN EN EL RECUADRO QUE APARECE.
 3.- LOS VALORES ANOTADOS POR CALLE SE APLICARAN DIRECTOS A LOS PREDIOS CON FRENTE A LOS MISMOS.

H. AYUNTAMIENTO

ACTA DE CABILDO NO. _____ FECHA: _____

 PRESIDENTE: SINDICO: SECRETARIO:

H. CONGRESO DEL ESTADO

DECRETO NO. _____ FECHA: _____

 DIP. PRESIDENTE: DIP. SECRETARIO: DIP. SECRETARIO:

TABLA DE VALORES UNITARIOS DE SUELO

MUNICIPIO: CABORCA, SONORA

POBLACION: PLAYA PALOMA, REGION: 58

ESTADO DE SONORA ESCALA: 1:13,000 AÑO: 2019